საკადასტრო გეგმა

საჯარო რეესტრის ეროვნული სააგენტო

საკადასტრო კოდი:	**01.12.02.020.007**	ნაკვეთის დანიშნულება:	**არასასოფლო სამეურნეო**
განცხადების ნომერი:	**882026092158**	ფართობი:	**3106 კვ.მ (WGS 84 / UTM zone 38N)**
მომზადების თარიღი:	**11/02/2026**	ვალდებულების ფართობი:	**425 კვ.მ (WGS 84 / UTM zone 38N)**

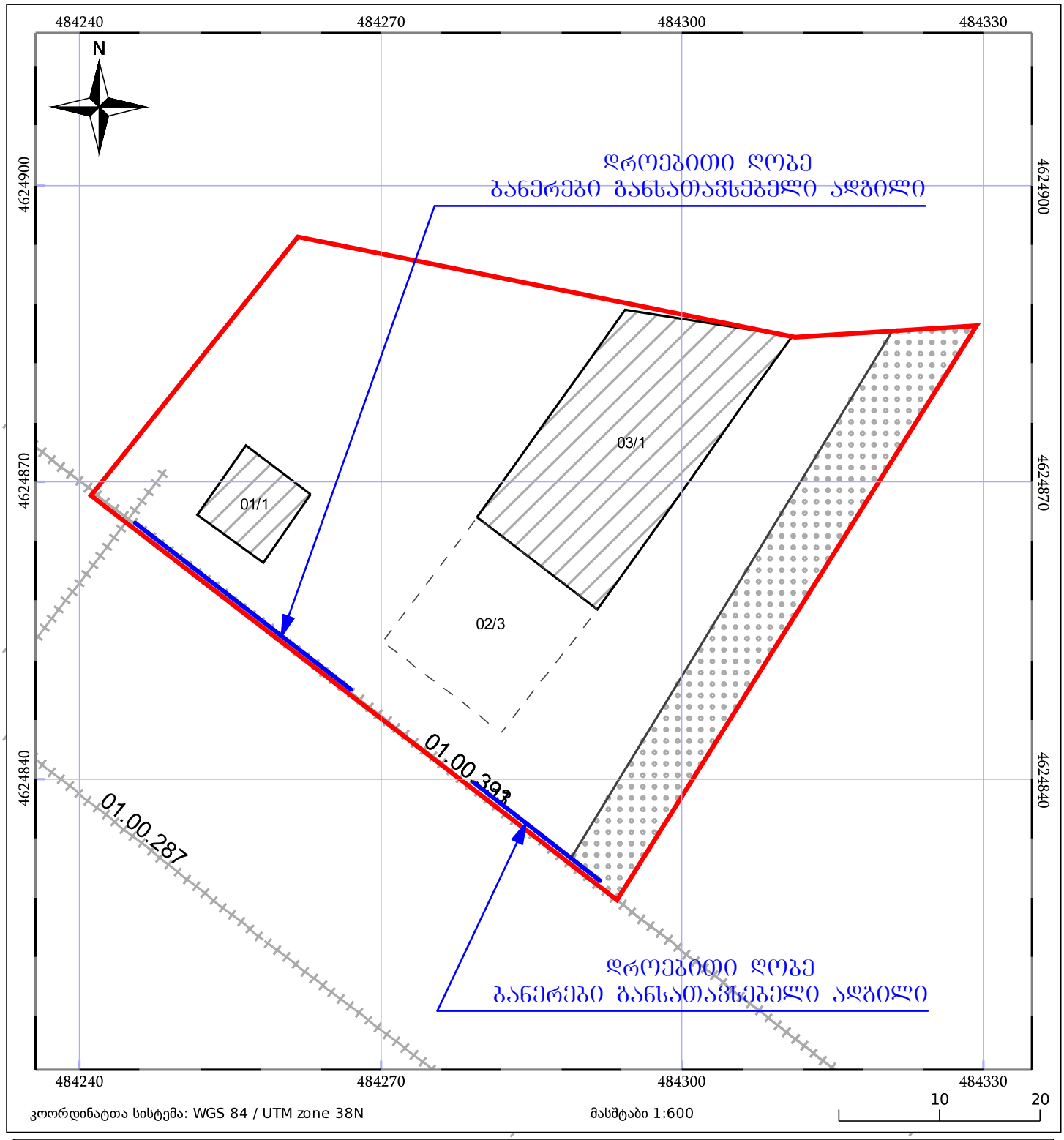

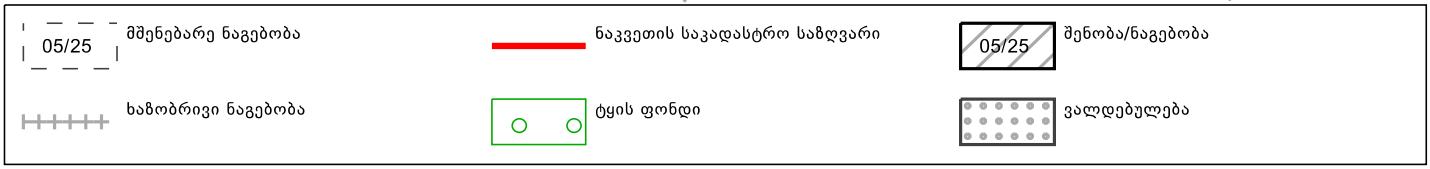


220
555
555
555
555
555
555
220


220
555
555
555
10%
20%
70%
555 720 000






დაზოგე მარტივად
WRehm