გამწვანების პროექტი



მისამართი: ქ. თბილისი, ჭუჩა პეტრე იბერი, შესახვევი #13-ის მიმდებარედ

საკადასტრო კოდი: 01.10.06.001.293

საერთო ფართობი: 3 115.00 კვ.მ. კ-3 = 934.5 (0,3)

მწვანე ნარგავების ხარისხობრივი შეფასების საექსპერტო დასკვნა

თარიღი	*03.11.2022*	*555 967 200* *beqa_berdzenisvhili@yahoo.com*
დამკვეთი	შპს აბგრეიდ კონსტრაქშენი 405542024	
ნაკვეთის მეპატრონე	სსიპ ქალაქ თბილისის მუნიციპალიტეტი	
მისამართი	ქალაქი თბილისი პეტრე იბერის ქუჩა, შესახვევი N13 მიმდებარედ	
მეთოდოლოგია	ტაქსაცია	
ს/კ	01.10.06.001.293	

ობიექტის და მეთოდოლოგიის შესახებ

ობიექტი მდებარეობს პეტრე იბერის ქუჩაზე მცენარეები შეფასდა ტაქსაციური მეთოდით და ვიზუალურად. მწვანე ნარგავების სახეობის იდენტიფიცირება მოხდა მსოფლიო და ადგილობრივი ფლორების მონაცემთა ბაზებზე დაყრდნობით.

#	სახეობა	ს/ფ	დიამეტრი (1,3 მ-ზე)	დიამეტრი (0,1 მ-ზე)	ასაკი*	მცენარის მდგომარეობა	შენიშვნა
1	Elaeagnus angustifolia ფშატი	ხე		31		ჯანსაღი	ხილკენკროვანი
2	Elaeagnus angustifolia ფშატი	ხე		12		ჯანსაღი	ხილკენკროვანი
3	Morus alba თუთა	ხე		8		ჯანსაღი	ექვემდებარება გადარაგვას
4	Elaeagnus angustifolia ფშატი	ხე		8		ჯანსაღი	ხილკენკროვანი

საერთო დასკვნა

დამკვეთის მიერ მითითებულ საკადასტრო კოდებისს საზღვრებში, წინასწარ მომზადებულ ტოპოგრაფიულ რუკაზე დატანილი მწვანე ნარგავების სიმბოლოების მიხედვით, შეფასდა 4 ძირი მწვანე ნარგავი, დადგინდა მათი სახეობა, შეფასდა მათი მდგომარეობა.

ხილკენკროვანი მცენარეების რაოდენობა 3

25 სმ მდე ღეროს დიამეტრის მქონე მცენარეების გადარგვის მეთოდოლოგია

გადარგვა, შესაძლებელია ჩატარდეს მცენარის არასავეგეტაციო პერიოდში (მარტის მეორე ნახევარი - აპრილი) შემოდგომით (ოქტომბერი - ნოემბრის პირველი ნახევარი), ალტერნატიულ ადგილზე აგროტექნიკური ღონისძიებების სრული დაცვით (გადასარგავი მცენარის დიამეტიდან გამომდინარე შესაბამისი სიღრმის ორმოს მომზადება, გადასარგავი მცენარის ამოღება ბელტის დაუშლელად და გადარგვა წინასწარ მომზადებულ ორმოში, საჭიროების შემთხვევაში მცენარის გასხვლა - ფორმირება, სარწყავი ჯამის გაკეთება, დარგვის შემდეგ მცენარის ინტენსიური მორწყვა).

25 სმ ზე მეტი ღეროს დიამეტრი მქონე მერქნიანი მცენარის გადარგვისთვის საჭიროა შესაბამისი ტექნიკის გამოყენებით უფლება მისილი პირის მიერ შედგენილი რეგლამენტის საფუძველზე გადაირგოს მწვანე ნარგავი:


1
2022/10/30 15:17


2
2022/10/30 15:18


3
2022/10/30 15:20

4
2022/10/30 15:21

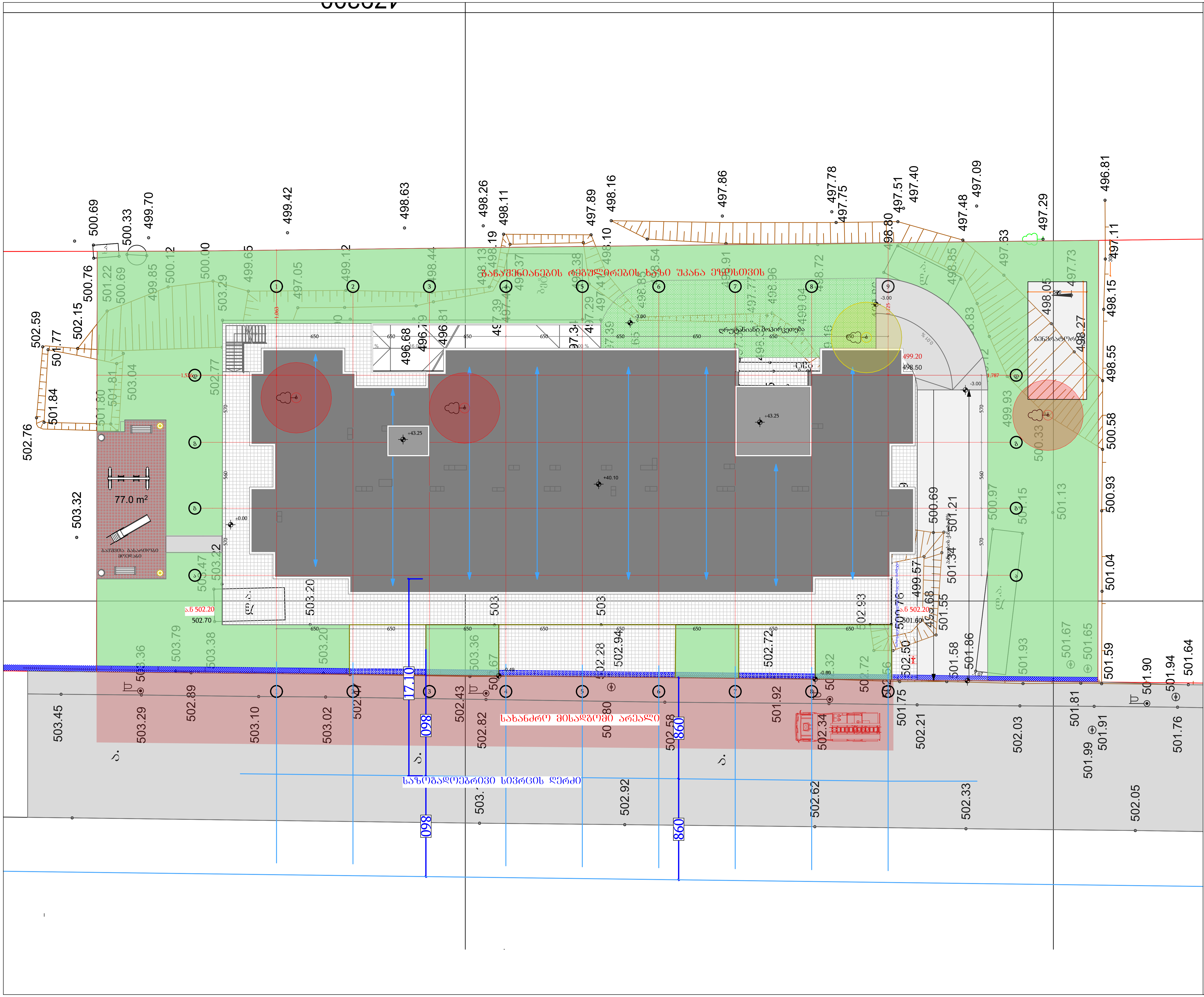

პირობითი აღნიშვნები

- საკადასტრო საზღვარი
- არსებული ბუჩქების ნიშნული
- არსებულიხეებისნიშნული
- მოსაჭრელი
- გადასარგავი
- მოიჭრება საკომპენსაციო რგვის ვალდებულებით

მოსაჭრელ-გადასარგავი ხეები

მოსაჭრელი
1 - ფშატი, 2 - ფშატი, 4 - ფშატი
გადასარგავი
3 - თუთა

ზოგადი ინფორმაცია

მისამართი: ქ. თბილისი, ქუჩა პეტრე იბერი, შესახვევი #13-ის მიმდებარედ

საკადასტრო კოდი: 01.10.06.001.293

საერთო ფართობი: 3 115.00 კვ.მ. კ-3 = 934.5 (0,3)

შემსრულებელი კომპანიშპს "ტასჰაბი"

დირექტორი სერგო გიორგაია
დენდროლოგი თეიმურაზ ნაფეტვარიძე

ნახაზის სახელწოდება
მოსაჭრელ-გადასარგავი ხეების გენ. გეგმა

მასშტაბი
1:300

ფორმატი
A3

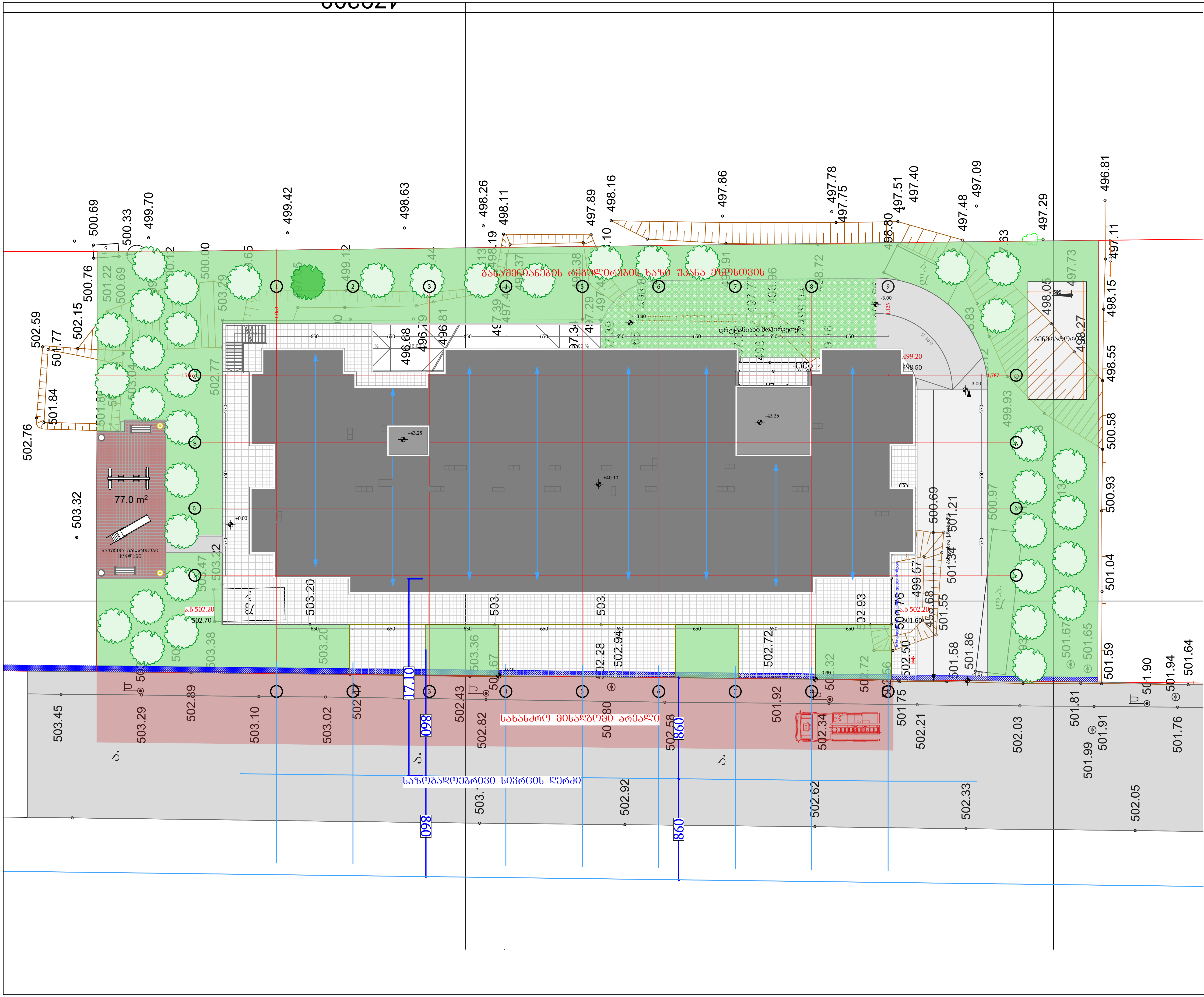

პირობითი აღნიშვნები

საკადასტრო საზღვარი
საპროექტო დასარგავი ხეები
გადარგული ხეები

დასარგავი სახეობები

№	სახელწოდება	ლათინური სახელწოდება	რაოდენობა
1	მინდვრის ნეკერჩხალი	Acer campestre	19
2	ჰიმალაის კედარი	Cedrus deodara	19

გადარგული ხეები

№	
	3 - თუთა

შენიშვნა

ნახაზზე ყველა ცვლილება უნდა შეთანხმდეს პროექტის ავტორთან.
ნახაზზე ნებისმიერი სახის ცვლილებით ავტომატურად უქმდება პირველადი ვარიანტი.

ზოგადი ინფორმაცია

მისამართი: ქ. თბილისი, ქუჩა პეტრე იბერი, შესახვევი #13-ის მიმდებარედ

საკადასტრო კოდი: 01.10.06.001.293

საერთო ფართობი: 3 115.00 კვ.მ. კ-3 = 934.5 (0,3)

შემსრულებელი კომპანიაშპს "ტასჰაბი"

დირექტორი სერგო გიორგაია
დენდროლოგი თეიმურაზ ნაფეტვარიძე

ნახაზის სახელწოდება
გამწვანებისგენ. გეგმა

მასშტაბი
1:300

ფორმატი
A3

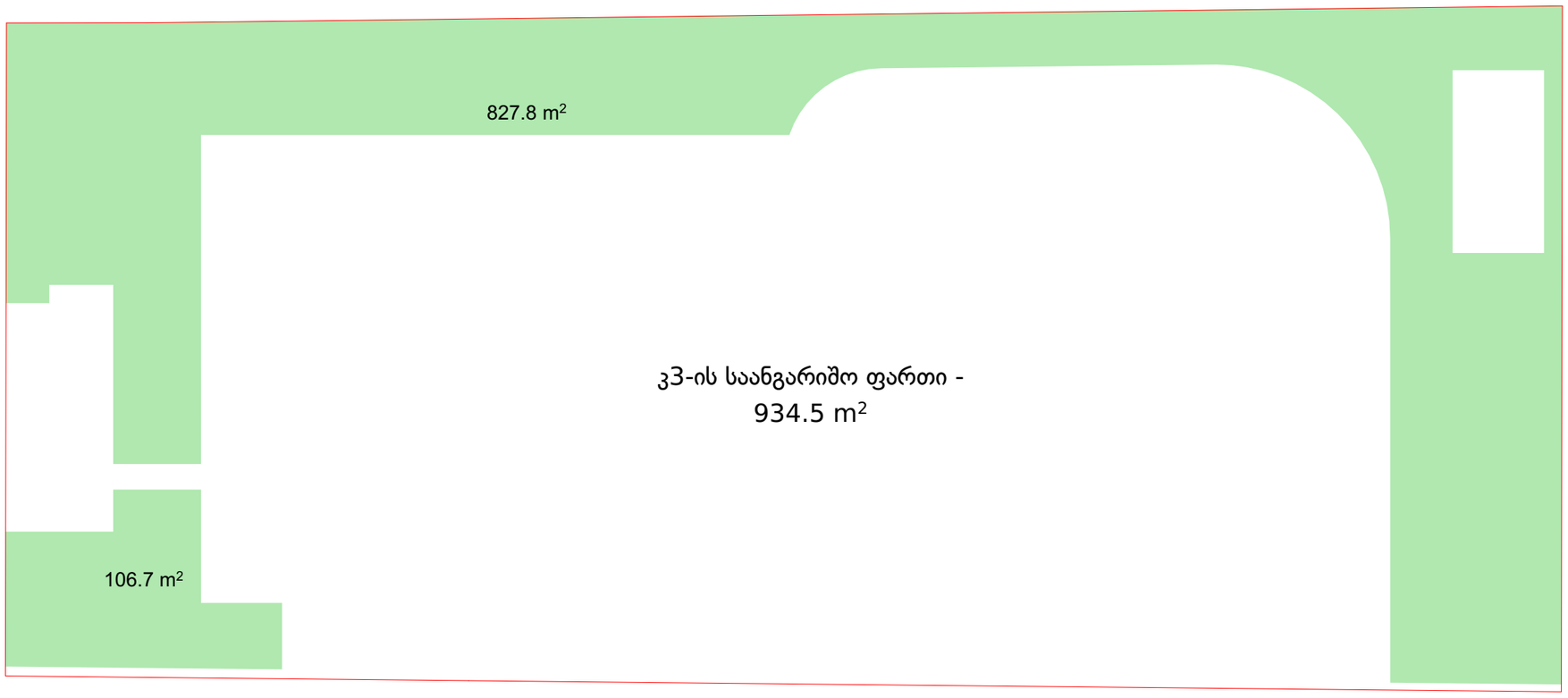

პირობითი აღნიშვნები

საკადასტრო საზღვარი

შენიშვნა

ნახაზზე ყველა ცვლილება უნდა შეთანხმდეს პროექტის ავტორთან.
ნახაზზე ნებისმიერი სახის ცვლილებით ავტომატურად უქმდება პირველადი ვარიანტი.

ზოგადი ინფორმაცია

მისამართი: ქ. თბილისი, ჭუჩა პეტრე იბერი, შესახვევი #13-ის მიმდებარედ

საკადასტრო კოდი: 01.10.06.001.293

საერთო ფართობი: 3 115.00 კვ.მ. კ-3 = 934.5 (0,3)

შემსრულებელი კომპანია შპს "ტასჰაბი"

ტასჰაბი

დირექტორი სერგო გიორგაია

დენდროლოგი თეიმურაზ ნაფეტვარიძე

ნახაზის სახელწოდება

გამწვანებისგენ. გეგმა

მასშტაბი

1:300

ფორმატი

A3



მინდვრის ნეკერჩხალი
Acer campestre

1



ჰიმალაის კედარი
Cedrus deodara

2

პირობითი აღნიშვნები

დასარგავი სახეობები

№	სახელწოდება	ლათინური სახელწოდება	რაოდენობა
1	მინდვრის ნეკერჩხალი	Acer campestre	19
2	ჰიმალაის კედარი	Cedrus deodara	19

გადარგული ხეები

№	
	3 - თუთა

შენიშვნა

ნახაზზე ყველა ცვლილება უნდა შეთანხმდეს პროექტის ავტორთან.
ნახაზზე ნებისმიერი სახის ცვლილებით ავტომატურად უქმდება პირველადი ვარიანტი.

ზოგადი ინფორმაცია

მისამართი: ქ. თბილისი, ქუჩა პეტრე იბერი, შესახვევი №13-ის მიმდებარედ

საკადასტრო კოდი: 01.10.06.001.293

საერთო ფართობი: 3 115.00 კვ.მ. კ-3 = 934.5 (0,3)

შემსრულებელი კომპანია შპს "ტასჰაბი"

ტასჰაბი

დირექტორი სერგო გიორგაია
დენდროლოგი თეიმურაზ ნაფეტვარიძე

ნახაზის სახელწოდება
საპროექტო მცენარეთა ფოტოები

ფორმატი
A3

N	მცენარეთა დასახელება		რაოდენობა	ფორმა	სიმაღლე	ღეროს გარშემოწ.	სასიცოცხლო ფორმა	შენიშვნა
1	მინდვრის ნეკერჩხალი	Acer campestre	19	Standard	3.50-დან	20/22 სმ	ფოთლოვანი ხე	ფოთოლმცვენი
2	ჰიმალაის კედარი	Cedrus deodara	19	Standard	3.00-დან	20/22 სმ	წიწვიანი ხე	მარადმწვანე

პირობითი აღნიშვნები

დასარგავი სახეობები

№	სახელწოდება	ლათინური სახელწოდება	რაოდენობა
1	მინდვრის ნეკერჩხალი	Acer campestre	19
2	ჰიმალაის კედარი	Cedrus deodara	19

გადარგული ხეები

№	
3 - თუთა	

შენიშვნა

1. მცენარეები შერჩეულია კლიმატური, დეკორატიული და ურბანული პირობების გათვალისწინებით.
2. მოცემული მცენარის შეცვლა შესაძლებელია ალტერნატიული მცენარეების პროექტის ავტორთან შეთანხმებით ქ. თბილისისთვის რეკომენდირებულიმცენარეების ნუსხიდან.
3. ექსპლიკაციაში არ არის გათვალიწინებული 10 % მცენარეთა დანაკარგი.
4. მცენარეთა ჩარგვისას დაცულ იქნას აგროტექნიკის ნორმები.

ზოგადი ინფორმაცია

მისამართი: ქ. თბილისი, ქუჩა პეტრე იბერი, შესახვევი №13-ის მიმდებარედ

საკადასტრო კოდი: 01.10.06.001.293

საერთო ფართობი: 3 115.00 კვ.მ. კ-3 = 934.5 (0,3)

შემსრულებელი კომპანია შპს "ტასჰაბი"

დირექტორი სერგო გიორგაია

დენდროლოგი თეიმურაზ ნაფეტვარიძე

ნახაზის სახელწოდება

მცენარეთა ექსპლიკაცია

ფორმატი

A3

დენდროლოგიური პროექტისსაინფორმაციო დაფა

შემსრულებელი: შპს "ტასჰაბი"

მისამართი: ქ. თბილისი, ჭუჩა პეტრე იბერი, შესახვევი #13-ის მიმდებარედ
საკადასტრო კოდი: 01.10.06.001.293

ნებართვის გამცემი ორგანო: ქ. თბილისის მუნიციპალიტეტის მერიის გარემოს დაცვის საქალაქო სამსახური

საერთო ფართობი: 3 115.00 კვ.მ. კ-3 = 934.5 (0,3)

დენდროლოგიური პროექტის შეთანხმების თარიღი:

დენდროლოგიური პროექტის დასრულების თარიღი: 2026 წელი

დასარგავი მცენარეები

1)მინდვრის ნეკერჩხალი -Acer campestre-19ძირი / სიმაღლე - 3.50-დან. ღეროს გარშემოწ. - 20/22 სმ
2) ჰიმალაის კედარი -Cedrus deodara-19ძირი / სიმაღლე - 3.00-დან. ღეროს გარშემოწ. - 20/22 სმ

გადარგული ნარგავების რაოდენობა: 1 ცალი

ახლადდარგული ხე-მცენარეების მოვლაზე პასუხისმგებელი პირი:
შპს "ბლოქსი თავდადებულზ'ელ-ნომერი: 405626997

ახლადდარგული ხე-მცენარეებისმოვლის ხანგრძლივობა: 3 წელი

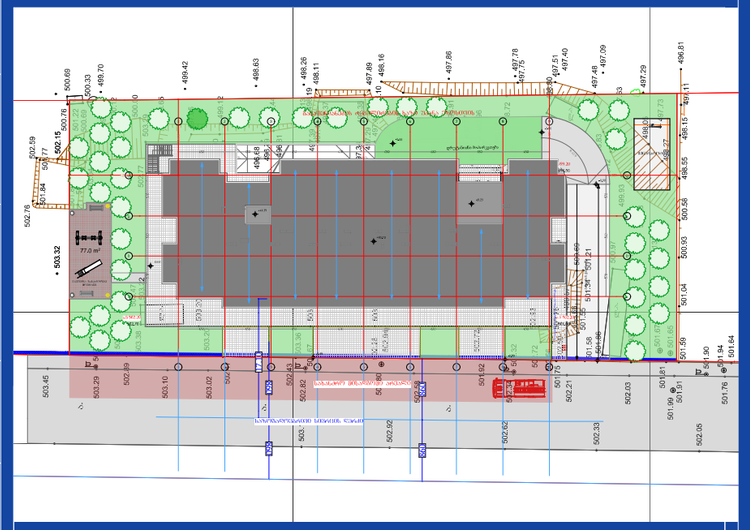





BSPublisherVersion 0.0.100.100