ტერა გრაფიკა

ქ. თბილისი, კოსმონავტების სანაპირო, № 47-ში მდებარე კერძო საკუთრებაში არსებული 3439 კვ.მ არასასოფლო-სამეურნეო დანიშნულების მიწის ნაკვეთის

გ ე გ მ ა

სიტუაციური სქემა
მასშტაბი 1:1000

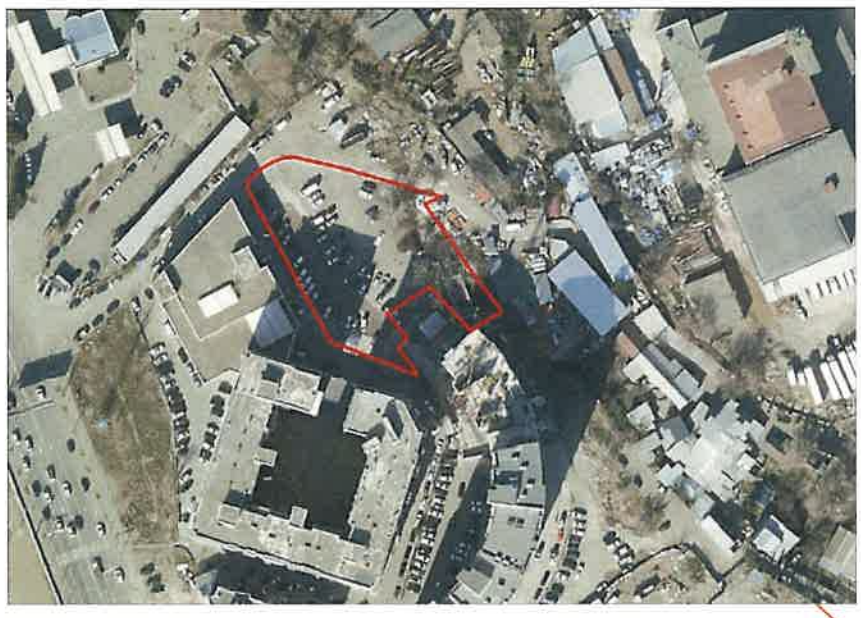

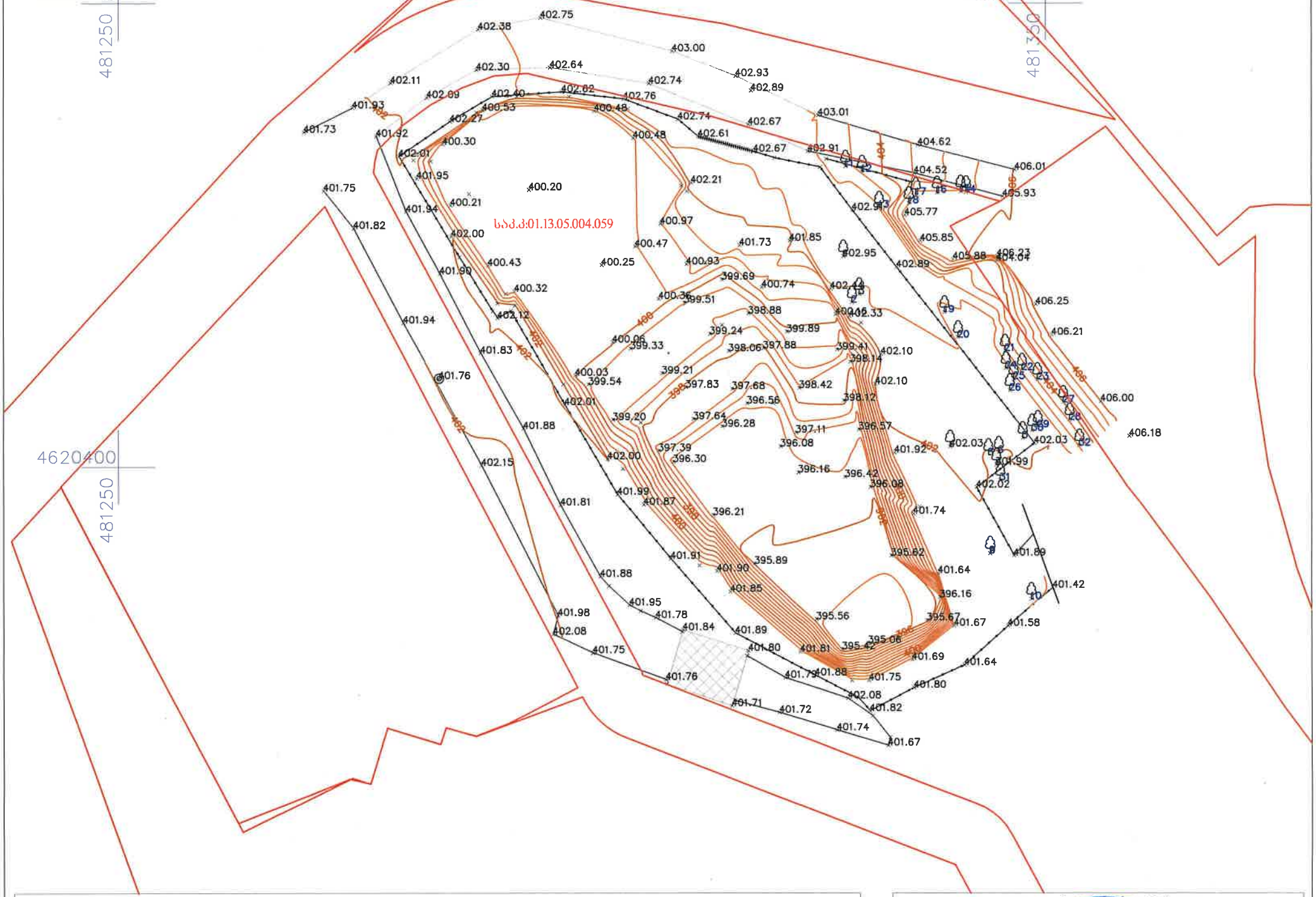

კირომბითი აღნიშვნები

- შენობა
- საპარკინგო მოედანი
- ნაკვეთის საზღვარი
- ასფალტის გზა
- ბრუნტის გზა
- სამშენებლო ღობე
- ბოძარი
- სამეთვალყურეო ბა
- ხის ნომერი
- ხეები
- UTM - საერთაშორისო

შპს „ტერაგრაფიკი“	
დირექტორი	შ. ფხაკაძე
კომპიუტერული უზრუნველყოფა	ა. ელოშნიშვილი
აზომვა შეასრულა	ა. გოტკოველი
დამკვეთი	
მასშტაბი 1:500	28.05.2026

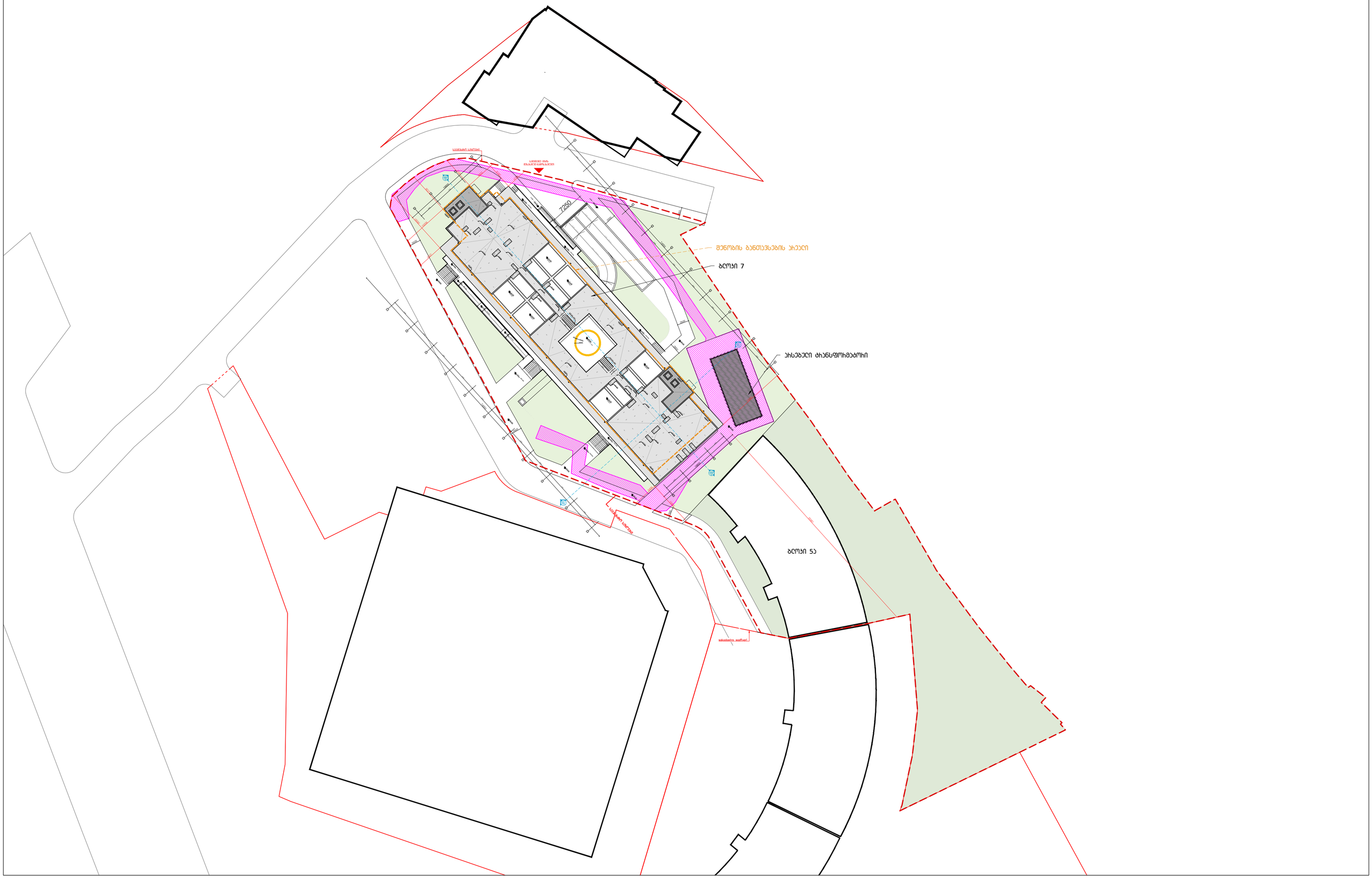

პროექტის ავტორი შპს ,,ARC LINK"	დირექტორი ვეფე აფხაიძმვილი პროექტორი ლაშა ბახტაძვილი	პროექტის დასახელება მრავალბინიანი საცხოვრებელი სახლი ბლოკი 7	დებულება შპს ,,იასამენ დიდება" ID: 406353832 მიწის ნაკვეთის ნომერი: 01.13.05.004.059 მიწის ნაკვეთის მისამართი: ქ. თბილისი, სანაპირო, ვოლიმოვანების ქ. #47	მენიშვნები და სიმბოლოები		ნახაზის დასახელება ბენ ბებმა მასშტაბი 1:500	ფურცლის ზომა A 2 ფურცლის ნომერი A - 100