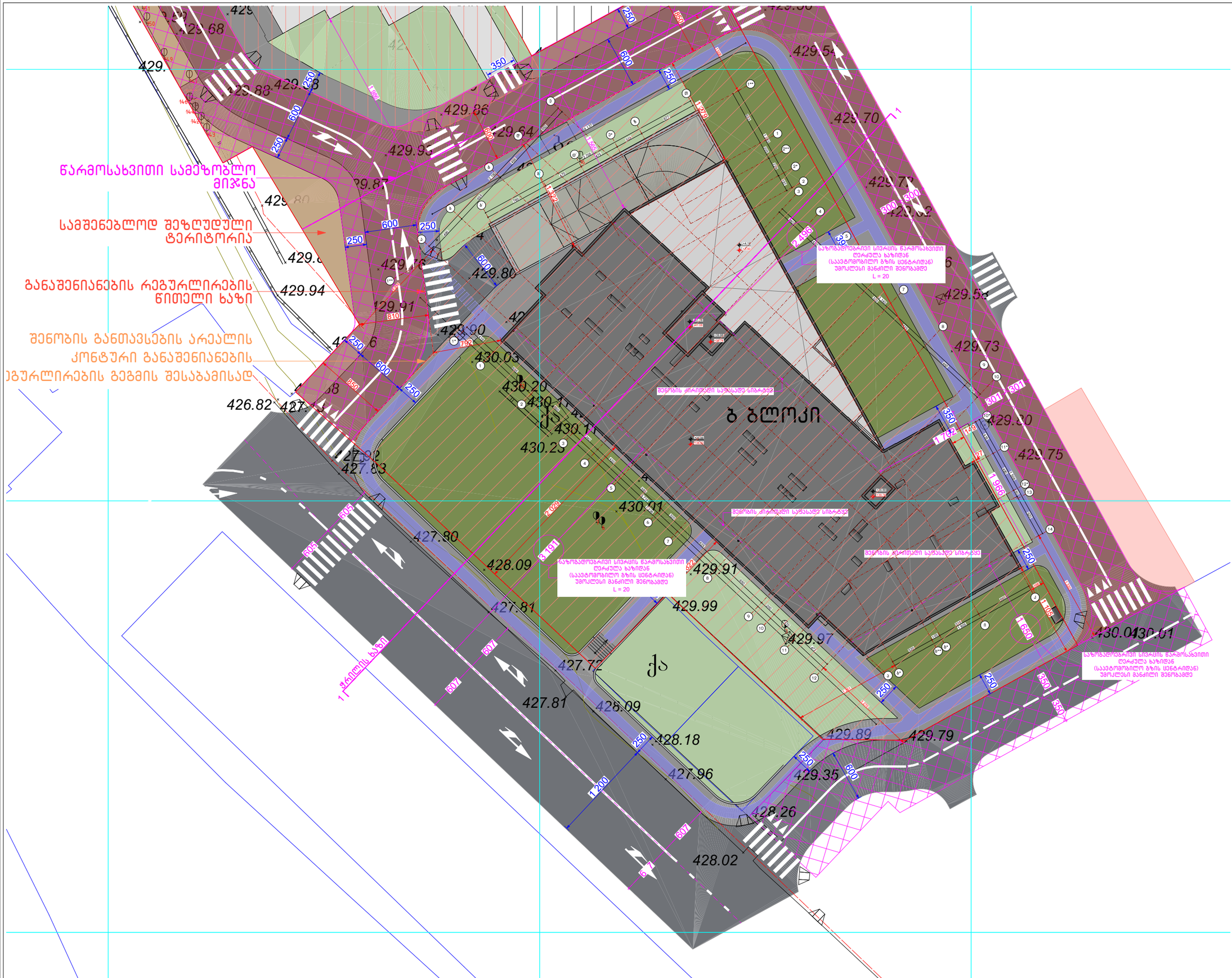

ნახაზის დასახელება:

მაქსიმალური სიმაღლის განსაზღვრის სქემა გენ.გეგმა

"ბ" ბლოკი

ექსპლიკაცია:

პირობითი ნიშნები:

- ნაკვეთის საზღვარი
- განაშენიანების რეგულირების ხაზი
- წარმოსახვითი სამეზობლო მიჯნა
- მოწოლითი
- იატაკის მოჭიმვა
- შემავსებელი
- ჭრილის ხაზი
- ±0.00 კონსტრუქციული ნიშნული
- ±0.00 არქიტექტურული ნიშნული

შენიშვნები

1. ნახაზში შეტანილი ყველა ცვლილება უნდა შეთანხმდეს პროექტის ავტორთან.
2. პროექტში ყველა ზომა მოცემულია სანტიმეტრებში, ნიშნულები მეტრებში
3. შენობის საპროექტო ნული (+0.00) ტოლია: ±0.00 = 430.30

მისამართი

ქ. თბილისი, ვაზტანგ ნინუას ქუჩა, №3-4
საკ. კოდი: 01.12.12.001.429

პროექტის სახელწოდება

მრავალბინიანი საცხოვრებელი სახლის არქიტექტურული პროექტი (ბ ბლოკი)

სტადია	პროექტი	არ
თანამდებობა	გვარი	ხელმოწერა
დირექტორი	გ. ბენდელიანი	
არქიტექტორი	გ. ბენდელიანი	
არქიტექტორი	ი. ბოროხია	
არქიტექტორი	ს. საზერლენდი	

საპროექტო ლოგო

BIJI ARCHITECTURE

ქ. თბილისი, მ. შავიშვილის №1ა
TEL: 595 55-35-74; 599 75-28-88

დაკვეთა №		მასშტაბი
სტადია	პროექტი	1:400
ფორმატი	ფურცლები	A.01.85
A-3		2026 წ.



ნახაზის დასახელება:

მაქსიმალური სიმაღლის განსაზღვრის სქემა ჭრილი 1-1

''ბ'' ბლოკი

ექსპლიკაცია:

პირობითი ნიშნები:

- ნაკვეთის საზღვარი
- განაშენიანების რეგულირების ხაზი
- წარმოსახვითი სამეზობლო მიჯნა
- მონოლითი
- იატაკის მოჭიმვა
- შემავსებელი
- ჭრილის ხაზი
- ±0.00 კონსტრუქციული ნიშნული
- ±0.00 არქიტექტურული ნიშნული

შენიშვნები

1. ნახაზში შეტანილი ყველა ცვლილება უნდა შეთანხმდეს პროექტის ავტორთან.
2. პროექტში ყველა ზომა მოცემულია სანტიმეტრებში, ნიშნულები მეტრებში
3. შენობის საპროექტო ნული (+0.00) ტოლია: ±0.00 = 430.30

მისამართი

ქ. თბილისი, ვახტანგ ნინუას ქუჩა, №3-4
საკ. კოდი: 01.12.12.001.429

პროექტის სახელწოდება

მრავალბინიანი საცხოვრებელი სახლის არქიტექტურული პროექტი (ბ ბლოკი)

სტადია	პროექტი	არ
თანამდებობა	გვარი	ხელმოწერა
დირექტორი	გ. ბენდელიანი	
არქიტექტორი	გ. ბენდელიანი	
არქიტექტორი	ი. გოგოხია	
არქიტექტორი	ს. საზერლენდი	

საპროექტოს ლოგო

BIJI ARCHITECTURE

ქ. თბილისი, მ. შავიშვილის №1ა
TEL: 595 55-35-74; 599 75-28-88

დაკვეთა №		მასშტაბი
სტადია	პროექტი	1:250
ფორმატი	ფურცლები	A.01.86
A-3		2026 წ.



ნახაზის დასახელება:

მაქსიმალური სიმაღლის განსაზღვრის სქემა ფასადი 14-10* ღერძებში
''ბ'' ბლოკი

ექსპლიკაცია:

პირობითი ნიშნები:

- ნაკვეთის საზღვარი
- განაშენიანების რეგულირების ხაზი
- წარმოსახვითი სამეზობლო მიჯნა
- მონოლითი
- იატაკის მოჭიმვა
- შემავსებელი
- ჭრილის ხაზი
- ±0.00 კონსტრუქციული ნიშნული
- ±0.00 არქიტექტურული ნიშნული

შენიშვნები

1. ნახაზში შეტანილი ყველა ცვლილება უნდა შეთანხმდეს პროექტის ავტორთან.
2. პროექტში ყველა ზომა მოცემულია სანტიმეტრებში, ნიშნულები მეტრებში
3. შენობის საპროექტო ნული (+0.00) ტოლია: ±0.00 = 430.30

მისამართი

ქ. თბილისი, ვახტანგ ნინუას ქუჩა, №3-4
საკ. კოდი: 01.12.12.001.429

პროექტის სახელწოდება

მრავალბინიანი საცხოვრებელი სახლის არქიტექტურული პროექტი (ბ ბლოკი)

სტადია	პროექტი	არ
თანამდებობა	გვარი	ხელმოწერა
დირექტორი	გ. ბენდელიანი	
არქიტექტორი	გ. ბენდელიანი	
არქიტექტორი	ი. გოგოხია	
არქიტექტორი	ს. საზერლენდი	

საპროექტოს ლოგო

BIJI ARCHITECTURE

ქ. თბილისი, მ. შავიშვილის №1ა
TEL: 595 55-35-74; 599 75-28-88

დაკვეთა №		მასშტაბი
სტადია	პროექტი	1:250
ფორმატი	ფურცლები	A.01.87
A-3		2026 წ.