

ქალაქი თბილისი, ჭუბა ყინამძღვრიშვილი, №51
მიწის ნაკვეთის ს/კ 01.16.05.010.014
გ ე გ მ ა

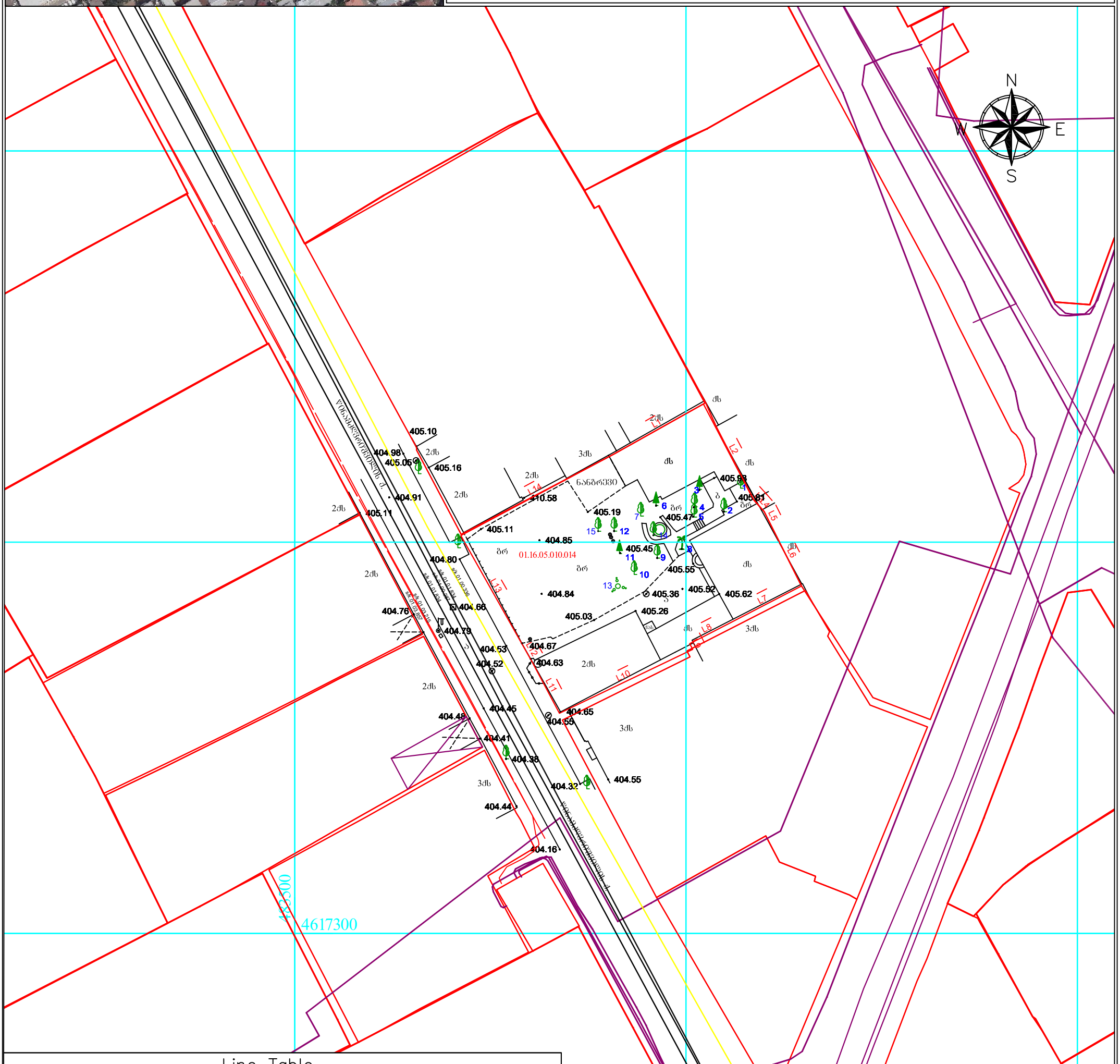

Line Table

LINE	LENGTH	BEARING	X–START	Y–START	X–END	Y–END
L1	12.95	N60°44’41”E	4617361.35	483540.94	4617367.68	483552.24
L2	13.81	S27°32’37”E	4617367.68	483552.24	4617355.43	483558.63
L3	0.64	S41°52’11”E	4617355.43	483558.63	4617354.95	483559.06
L4	1.39	S41°53’11”E	4617354.95	483559.06	4617353.91	483559.99
L5	1.97	S26°45’23”E	4617353.91	483559.99	4617352.16	483560.87
L6	8.66	S26°45’24”E	4617352.16	483560.87	4617344.42	483564.77
L7	10.36	S62°34’42”W	4617344.42	483564.77	4617339.65	483555.58
L8	5.72	S62°50’27”W	4617339.65	483555.58	4617337.04	483550.49
L9	0.82	S27°06’50”E	4617337.04	483550.49	4617336.31	483550.86
L10	18.89	S64°22’50”W	4617336.31	483550.86	4617328.14	483533.83
L11	7.35	N27°56’16”W	4617328.14	483533.83	4617334.64	483530.38
L12	3.00	N29°33’11”W	4617334.64	483530.38	4617337.24	483528.90
L13	15.62	N29°21’15”W	4617337.24	483528.90	4617350.86	483521.25
L14	22.31	N61°57’38”E	4617350.86	483521.25	4617361.35	483540.94

პირობითი აღნიშვნები

ნაძვი
ფოთლოვანი ხე
განათება
ჭა
დრენაჟი
ბუჩქი
რკინის ბოძი

სანიაღვრე
წყლის მილი
კაბელიზაცია
დ.ძ. ბაბელი
მ/ძ კომუნიკაცია დატანილია არძივის მასალების საუუძველზე

ძს საცხ. სახლი
ას არასაცხ. სახლი
ხის ღობე
ღობე
ქვის კედელი
ქვიშა
ბეტონის შენობა
ბანზოგასამაგრებელი
ფანჯარა
ბალახი
რკინის ღობე
რკინისგვარი
რკინიგზა

შეასრულა		ვ. ლობჟანი
დაამოწმა		ვ. ლობჟანი
1:500		23.08.2022 წ.

ი.მ. ვალერი ლობჟანი

ი.მ. ვალერი ლობჟანი
ს/კ: 31001017330

მისამართი: ქ. თბილისი, გლდანის რაიონი, ზაჰესი, მშვიდობის ქ.N 9

Line Table

LINE	LENGTH	BEARING	X-START	Y-START	X-END	Y-END
L1	12.95	N60°44'41"E	4617361.35	483540.94	4617367.68	483552.24
L2	13.81	S27°32'37"E	4617367.68	483552.24	4617355.43	483558.63
L3	0.64	S41°52'11"E	4617355.43	483558.63	4617354.95	483559.06
L4	1.39	S41°53'11"E	4617354.95	483559.06	4617353.91	483559.99
L5	1.97	S26°45'23"E	4617353.91	483559.99	4617352.16	483560.87
L6	8.66	S26°45'24"E	4617352.16	483560.87	4617344.42	483564.77
L7	10.36	S62°34'42"W	4617344.42	483564.77	4617339.65	483555.58
L8	5.72	S62°50'27"W	4617339.65	483555.58	4617337.04	483550.49
L9	0.82	S27°06'50"E	4617337.04	483550.49	4617336.31	483550.86
L10	18.89	S64°22'50"W	4617336.31	483550.86	4617328.14	483533.83
L11	7.35	N27°56'16"W	4617328.14	483533.83	4617334.64	483530.38
L12	3.00	N29°33'11"W	4617334.64	483530.38	4617337.24	483528.90
L13	15.62	N29°21'15"W	4617337.24	483528.90	4617350.86	483521.25
L14	22.31	N61°57'38"E	4617350.86	483521.25	4617361.35	483540.94

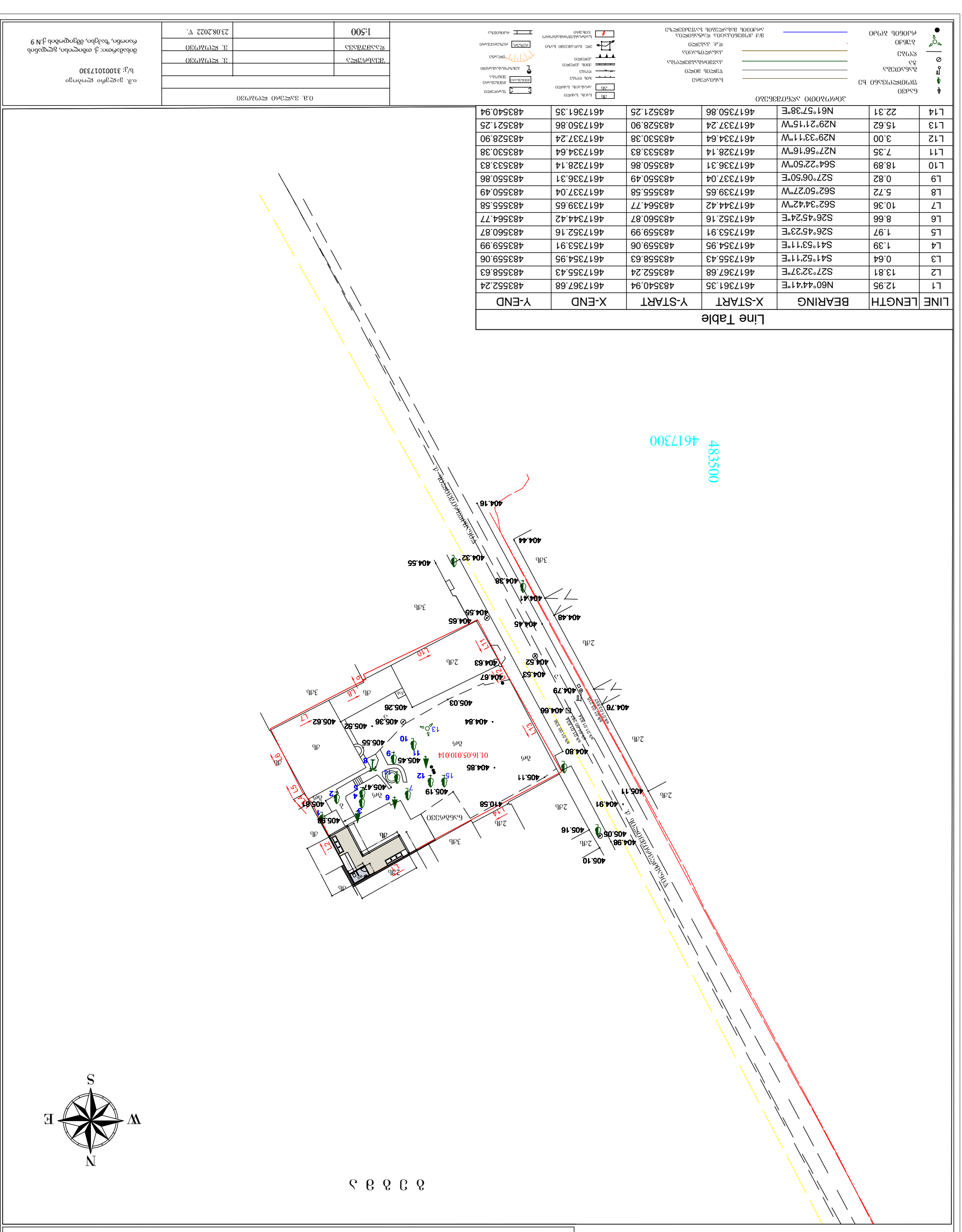
0.8. 3ა.ᲔᲛᲔᲡᲛ ᲛᲘᲛᲓᲘᲜᲐᲠᲔ
ᲡᲐᲖᲦᲕᲠᲘᲡᲘ ᲬᲔᲠᲢᲘᲚᲘ
ᲓᲐᲓᲐᲡᲢᲣᲠᲔᲑᲣᲚᲘᲐ
ᲡᲐᲙᲐᲓᲐᲡᲢᲠᲝ ᲜᲐᲙᲕᲗᲘᲡ ᲡᲐᲖᲦᲕᲠᲘᲡᲘ

გეგმა 1:50

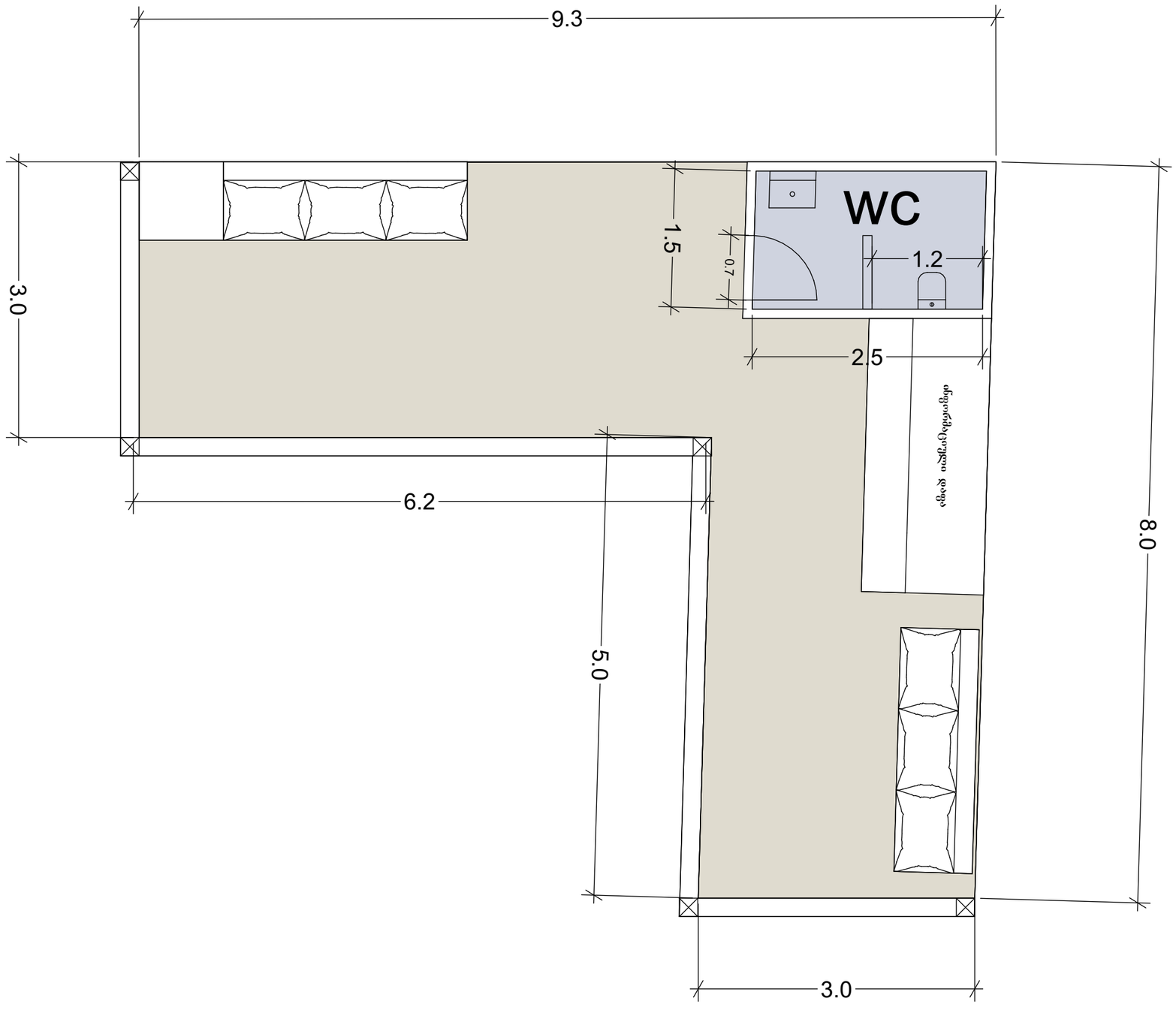


რკინის კონსტრუქცია
თუნუქის ფურცელი ხის დეკორით
OUR HERITAGE
SITE MAP
EXPLORE
Architecture
Industry
Nature
Local Culture
WC
3.6
3.0
6.2
5.5