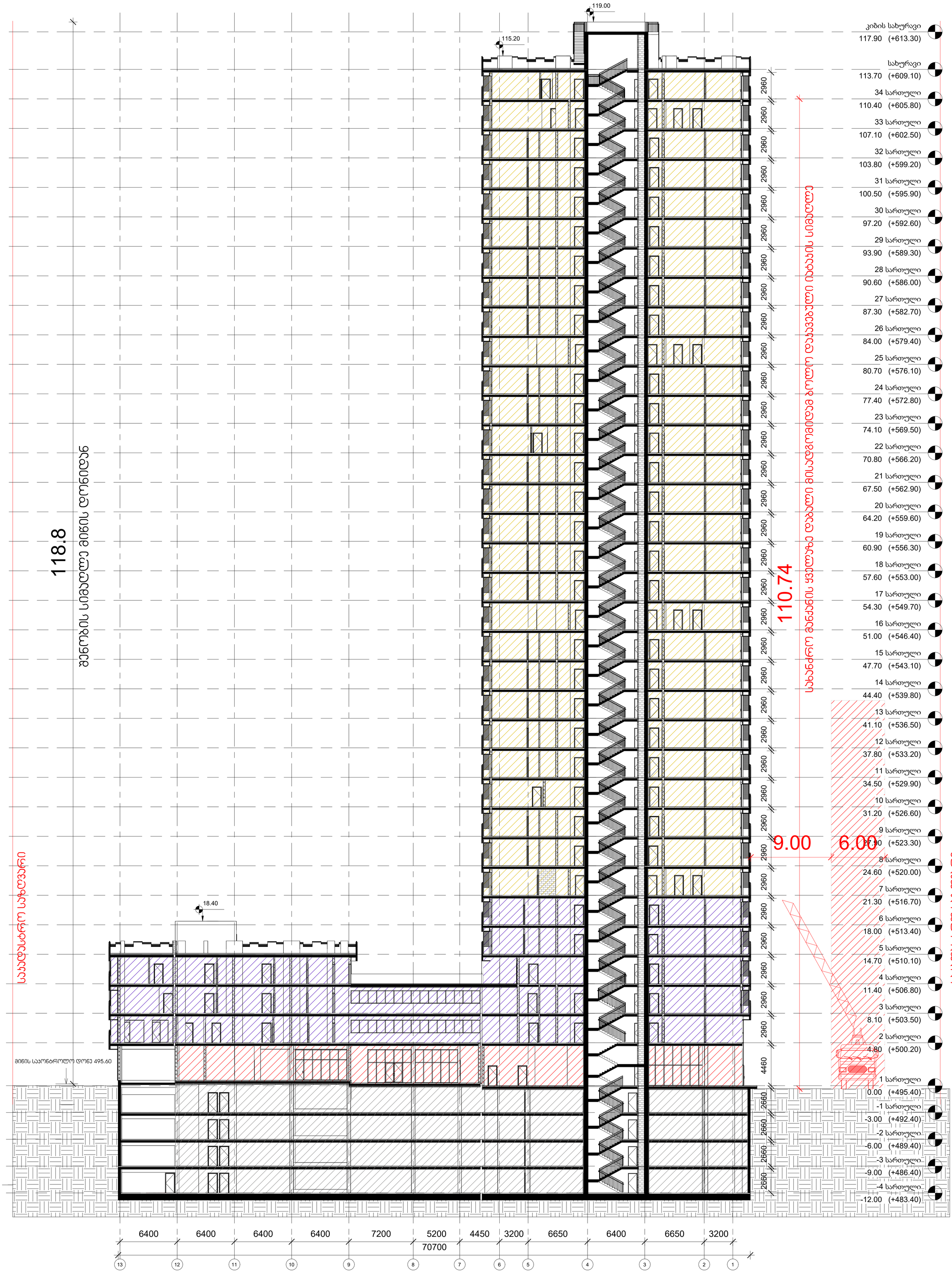

GERKO STUDIO

თბილისი, ქ. დედოფლის №52	დამკვეთი: შპს "სამშენებლო კომპანია აპექს დეველოპმენტი"	სათაური: ჯრილები	ექსპლიკაცია:
პროექტის დასახელება: მრავალფუნქციური კომპლექსი	მთავარი არქიტექტორი: გიორგი გამყრელიძე მარაბ გამყრელიძე	გვერდის დასახელება: ჯრილი 1-1	
მისამართი: ქ. თბილისი/ვარაქთილი, ჯავახეთის ქ. №150	შემსრულებელი: თამთა გიორგაძე		

ფ. №	C5
მასშტაბი	1 : 200
ფურცლის ფორმატი	A1
ფურცლების რაოდენობა	
დაკვეთა	2025 წ.
სტადია	პს



GERKO STUDIO	თბილისი, ქ. დედოფლის №52	დამკვეთი: შპს "სამშენებლო კომპანია აჯქს დეველოპმენტი"	სათაური: ჭრილები	ექსპლიკაცია:	ფ. № C6
	პროექტის დასახელება: მრავალფუნქციური კომპლექსი	მთავარი არქიტექტორი: გიორგი გამყრელიძე მერაბ გამყრელიძე	გვერდის დასახელება: ჭრილი 2-2		მასშტაბი 1 : 200
	მისამართი: ქ. თბილისი/ვარკეთილი, ჯუვახეთის ქ. №150	შემსრულებელი: თამთა გიორგაძე			ფურცლის ფორმატი A1
					ფურცლების რაოდენობა
					დაკვეთა 2025 წ.
					სტადია პს

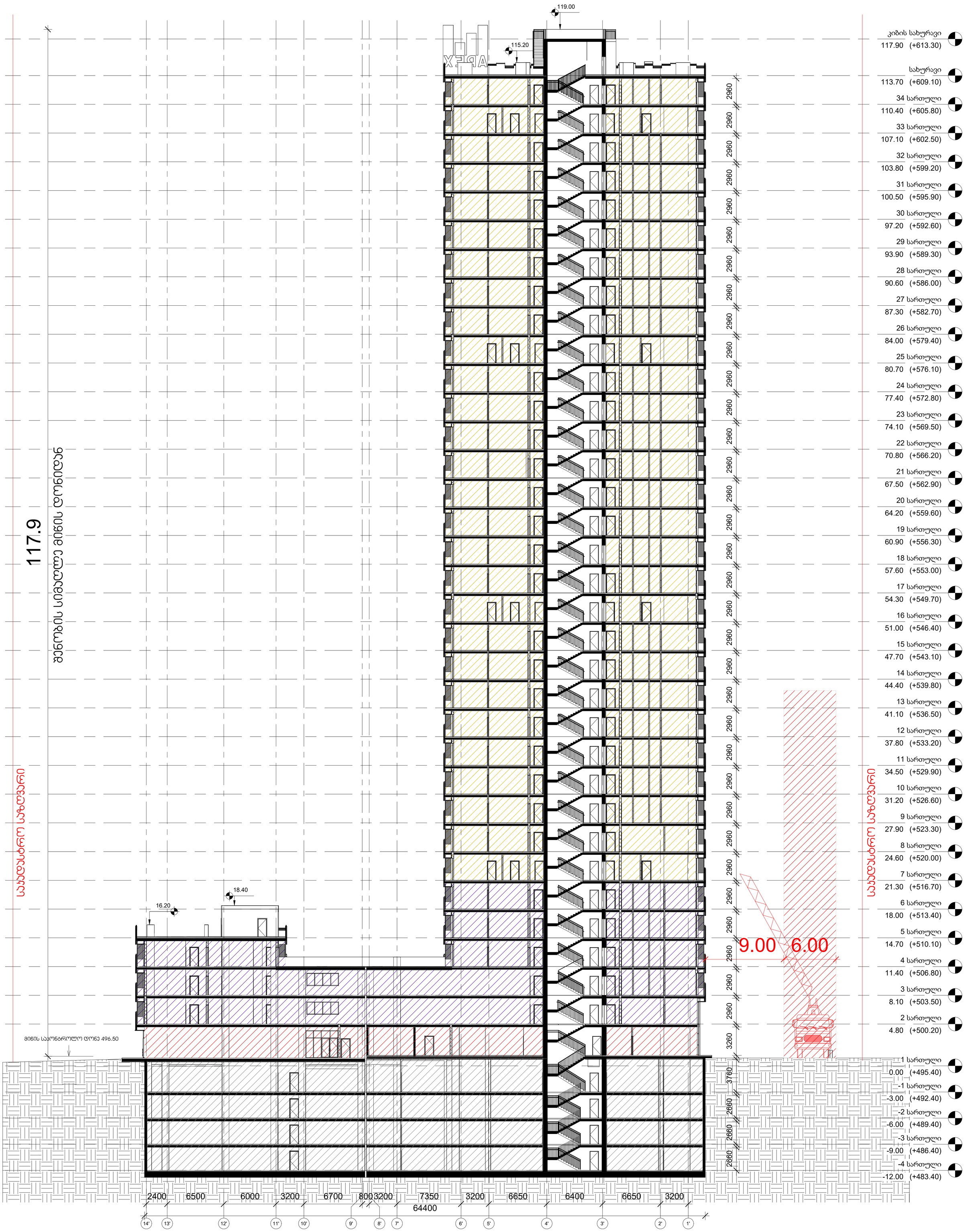

GERKO STUDIO

თბილისი, ქ. დედოფლის №52	დამკვეთი: შპს "სამშენებლო კომპანია აპექს დეველოპმენტი"	სათაური: ჯრილები	ექსპლიკაცია:
პროექტის დასახელება: მრავალფუნქციური კომპლექსი	მთავარი არქიტექტორი: გიორგი გამყრელიძე მერაბ გამყრელიძე	გვერდის დასახელება: ჯრილი 1-1	
მისამართი: ქ. თბილისი/ვარაკეთილი, ჯაჯანეთის ქ. №150	შემსრულებელი: თამთა გიორგაძე		

ფ. №	C7
მასშტაბი	1 : 200
ფურცლის ფორმატი	A1
ფურცლების რაოდენობა	
დაკვეთა	2025 წ.
სტადია	პს

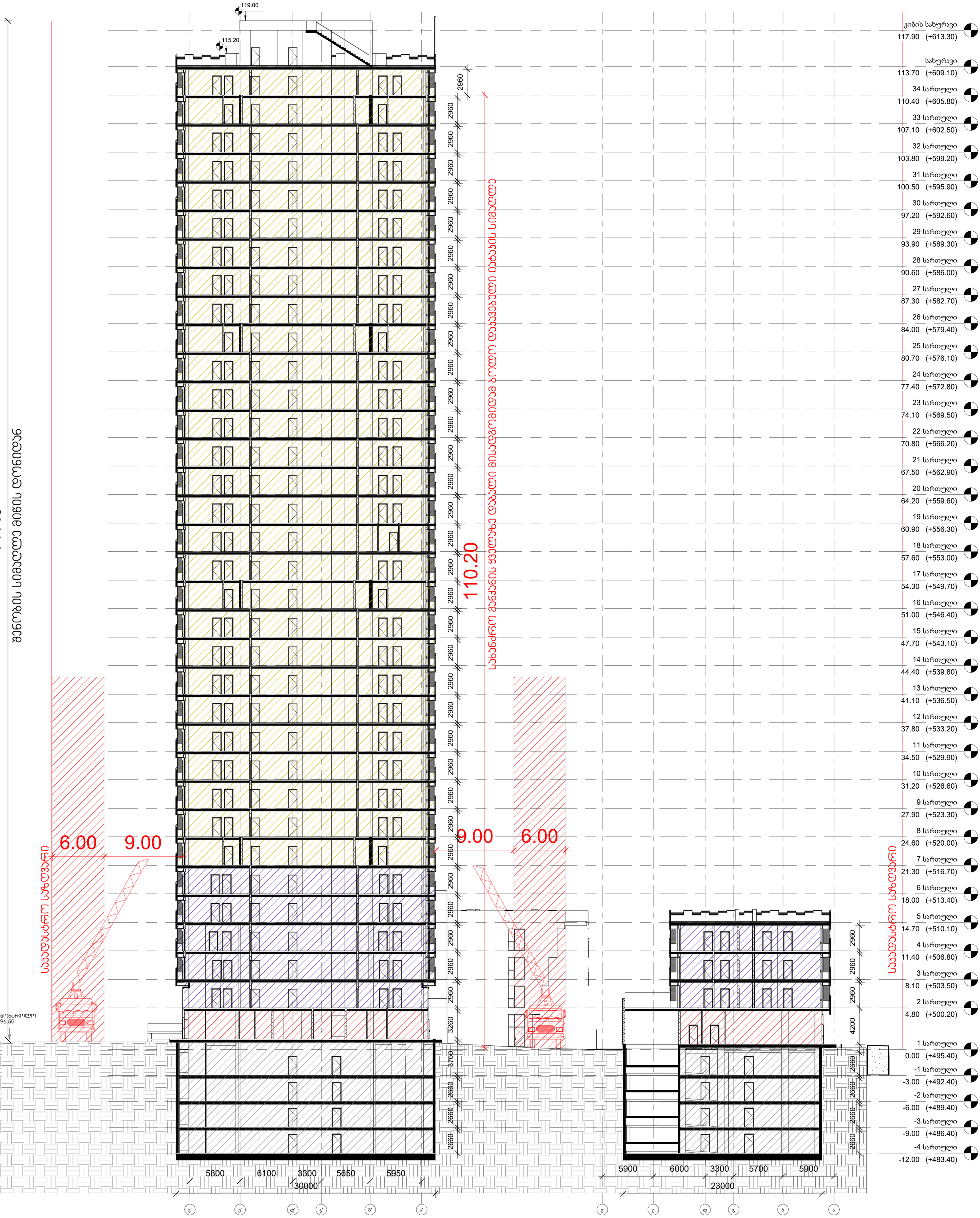

GERKO STUDIO

თბილისი, ქ. დედოფლის №52

პროექტის დასახელება:
მრავალფუნქციური კომპლექსი

მისამართი:
ქ. თბილისი/ზარაფთილი, ჯავახეთის ქ. №150

დამკვეთი:
შპს "სამშენებლო კომპანია აპექს დეველოპმენტი"

მთავარი არქიტექტორი:
გიორგი გამყრელიძე
მარაბ გამყრელიძე

შემსრულებელი:
თამთა გიორგაძე

სათაური:
ჭრილები

გვერდის დასახელება:
ჭრილი 2-2

ექსპლიკაცია:

ფ. №	C8
მასშტაბი	1 : 200
ფურცლის ფორმატი	A1
ფურცლების რაოდენობა	
დამკვეთა	2025 წ.
სტადია	პს

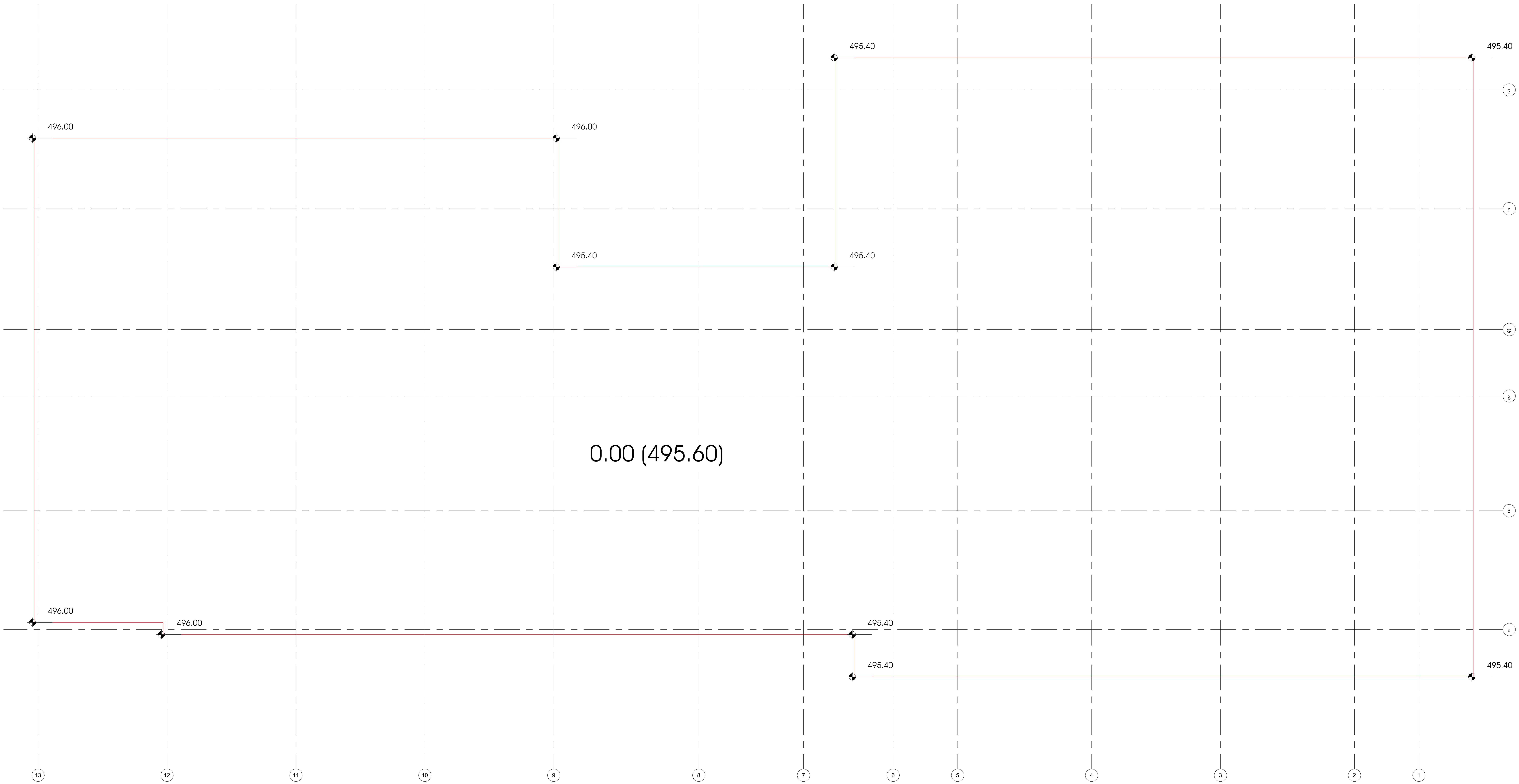

მიწის საკონტროლო დონე= 495.60

მიწის დონე, ათვლის დონე/სიბრტყე, რომელიც წარმოადგენს შენობის გარე კედლების მოსაზღვრე მიწის მოპირკეთებული ზედაპირების გასაშუალებელ დონეს, თუ მიწის მოპირკეთებული ზედაპირის დონე გარე კედლებიდან დამრეცად მიდის, ათვლის დონე უნდა განისაზღვროს შენობასა და მიწის ნაკვეთის საზღვარს შორის მოქცეული ფართობის ყველაზე დაბალი ნიშნულების მიხედვით, თუ მიწის ნაკვეთის საზღვარი შენობიდან დაშორებულია 1.8 მ-ზე მეტად, შენობასა და შენობიდან 1.8 მ-მდე ფარგლებში მოქცეული ყველაზე დაბალი ნიშნულების მიხედვით.

GERKO
STUDIO

თბილისი, ქ. დედოფლის №52

პროექტის დასახელება:
მრავალფუნქციური კომპლექსი

მისამართი:
ქ. თბილისი/ვარკეთილი, ჯავახეთის ქ. №150

დამკვეთი:
შპს "სამშენებლო კომპანია აპექს დეველოპმენტი"

მთავარი არქიტექტორი:
გიორგი გამყრელიძე
მერაბ გამყრელიძე

შემსრულებელი:
თამთა გიორგაძე

სათაური:
სახანძრო

გვერდის დასახელება:
მიწის საკონტროლო დონის განსაზღვრა

ექსპლიკაცია:

ფ. №	G1
მასშტაბი	1 : 100
ფურცლის ფორმატი	A1
ფურცლების რაოდენობა	
დაკვეთა	2025 წ.
სტადია	პს

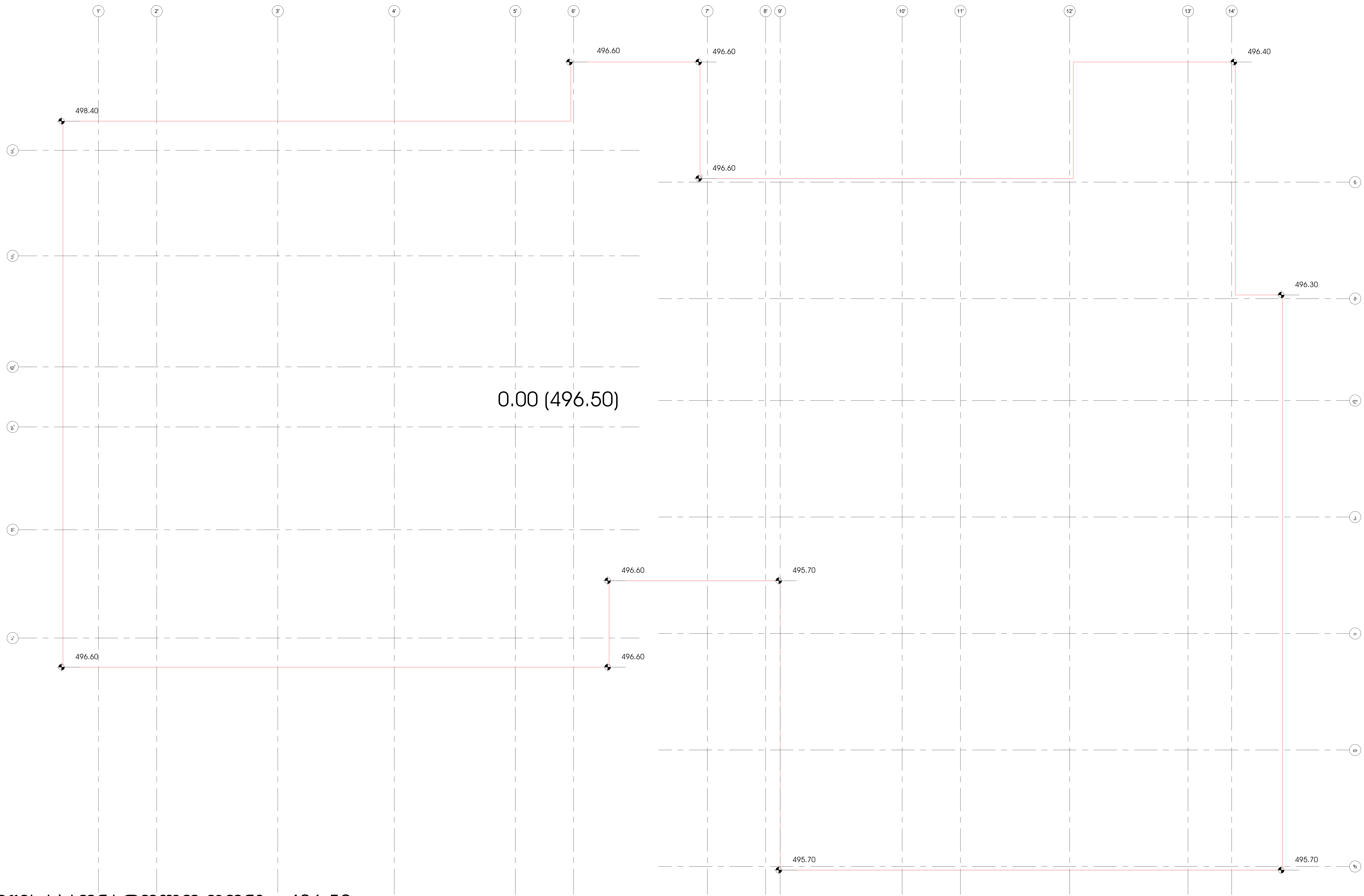

მიწის საკონტროლო დონე= 496.50

მიწის დონე, ათვლის დონე/სიბრტყე, რომელიც წარმოადგენს შენობის გარე კედლების მოსაზღვრე მიწის მოპირკეთებული ზედაპირების გასაშუალებელ დონეს, თუ მიწის მოპირკეთებული ზედაპირის დონე გარე კედლებიდან დამრეცად მიდის, ათვლის დონე უნდა განისაზღვროს შენობასა და მიწის ნაკვეთის საზღვარს შორის მოქცეული ფართობის ყველაზე დაბალი ნიშნულების მიხედვით, თუ მიწის ნაკვეთის საზღვარი შენობიდან დაშორებულია 1.8 მ-ზე მეტად, შენობასა და შენობიდან 1.8 მ-მდე ფარგლებში მოქცეული ყველაზე დაბალი ნიშნულების მიხედვით.

GERKO STUDIO

თბილისი, ქ. დედოფლის №52

პროექტის დასახელება:
მრავალფუნქციური კომპლექსი

მისამართი:
ქ. თბილისი/ვარკეთილი, ჯავახეთის ქ. №150

დამკვეთი:
შპს "სამშენებლო კომპანია აპექს დეველოპმენტი"

მთავარი არქიტექტორი:
გიორგი გამყრელიძე
მერაბ გამყრელიძე

შემსრულებელი:
თამთა გიორგაძე

სათაური:
სახანძრო

გვერდის დასახელება:
მიწის საკონტროლო დონის განსაზღვრა

ექსპლიკაცია:

ფ. №	G2
მასშტაბი	1 : 100
ფურცლის ფორმატი	A1
ფურცლების რაოდენობა	
დაკვეთა	2025 წ.
სტადია	პს