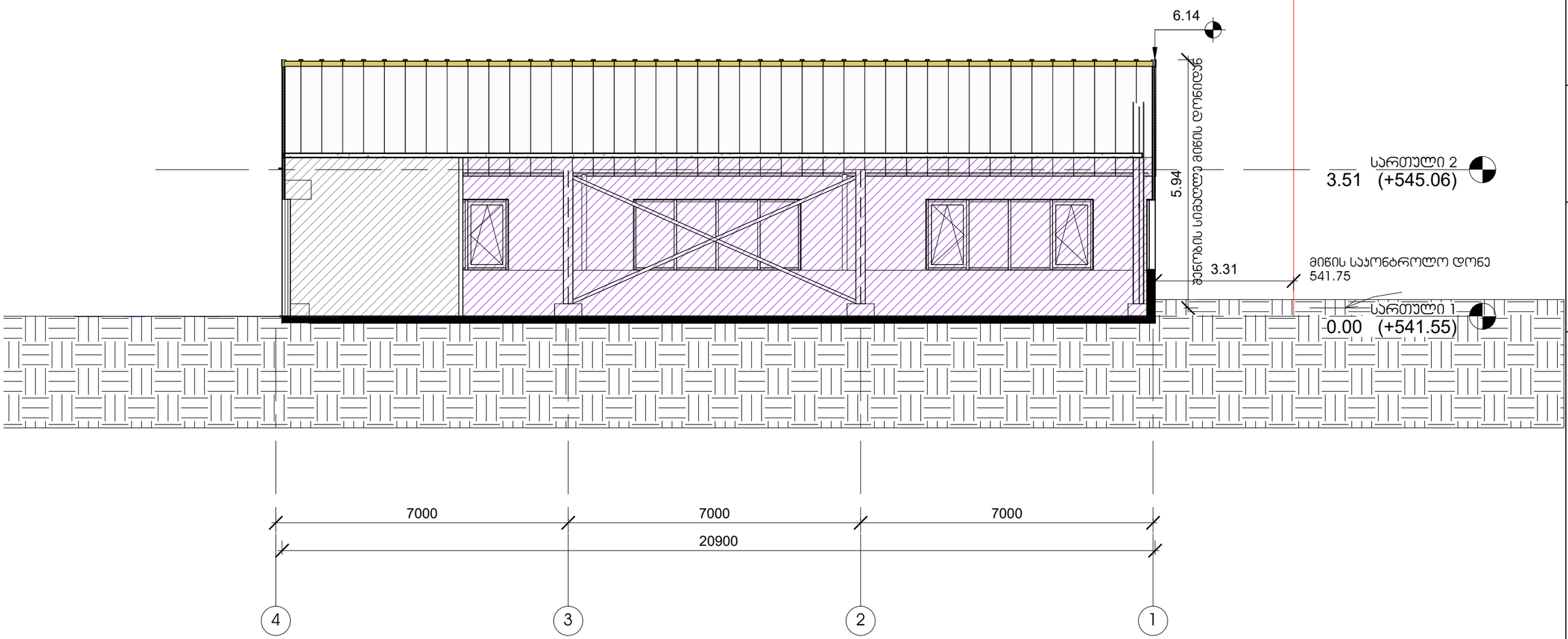

GERKO
STUDIO

თბილისი,ქ. დედოფლის №52

პროექტის დასახელება:

მრავალფუნქციური
შენობა

მისამართი:

ქ. თბილისი/
ა.ქართველიშვილის №12

დამკვეთი:

შპს "ინსტა"

მთავარი არქიტექტორი:

გიორგი გამყრელიძე
მერაბ გამყრელიძე

შემსრულებელი:

თამთა გიორგაძე
ელენე გოგოხია

სათაური:

ჭრილი 1-1

გვერდის დასახელება:

ჭრილი 1-1

ექსპლიკაცია:

ფ. №	1
მასშტაბი	1 : 100
ფურცლის ფორმატი	A3
ფურცლების რაოდენობა	
დაკვეთა	2026 წ.
სტადია	პს

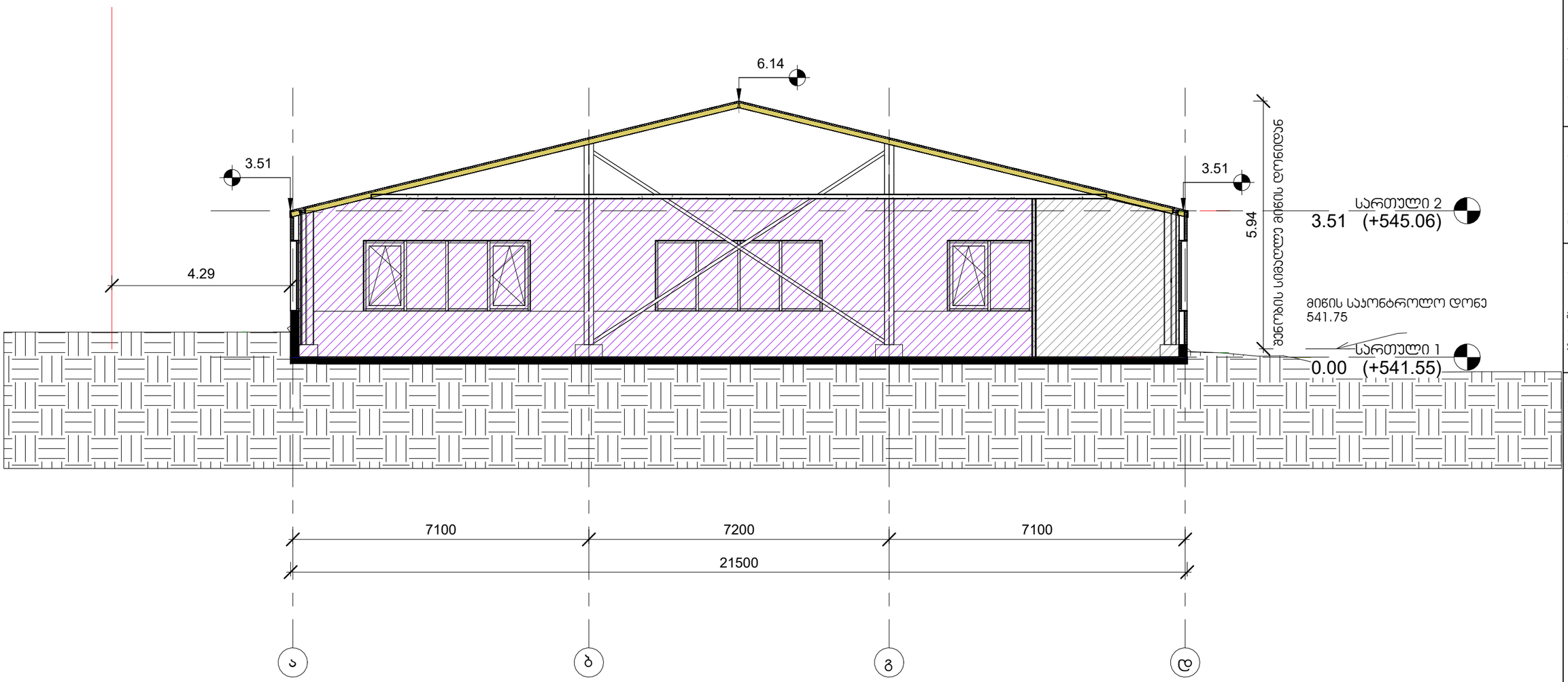

GERKO
STUDIO

თბილისი,ქ. დედოფლის №52

პროექტის დასახელება:

მრავალფუნქციური შენობა

მისამართი:

ქ. თბილისი/ ა.ყართველიშვილის №12

დამკვეთი:

შპს "ინსტა"

მთავარი არქიტექტორი:

გიორგი გამყრელიძე
მერაბ გამყრელიძე

შემსრულებელი:

თამთა გიორგაძე
ელენე გოგოხია

სათაური:

ჭრილი 2-2

გვერდის დასახელება:

ჭრილი 2-2

ექსპლიკაცია:

ფ. №	2
მასშტაბი	1 : 100
ფურცლის ფორმატი	A3
ფურცლების რაოდენობა	
დაკვეთა	2026 წ.
სტადია	პს

მიწის საკონტროლო დონის განსაზღვრა



მიწის საკონტროლო დონე = (541.55+541.55+541.52+542.39):4=541.75

მიწის დონე.ათვლის დონე/სიზრტყე,რომელიც წარმოადგენს შენობის გარე კედლების მოსაზღვრე მიწის მოჯირკეთებული ზედაპირის გასაშუალებულ დონეს.თუ მიწის მოჯირკეთებული ზედაპირის დონე გარე კედლებიდან დაშორებად მიდის,ათვლის დონე უნდა განისაზღვროს შენობასა და მიწის ნაკვეთის საზღვარს შორის მოქცეული ფართობის ყველაზე დაბალი ნიშნულების მიხედვით,თუ მიწის ნაკვეთის საზღვარი შენობიდან დაშორებულია 1,8 მ_ზე მეტად,შენობასა და შენობიდან 1,8 მ_მდე ფარგლებში მოქცეული ყველაზე დაბალი ნიშნულების მიხედვით.

GERKO
STUDIO

თბილისი,ქ. დედოფლის №52

პროექტის დასახელება:

მრავალფუნქციური შენობა

მისამართი:

ქ. თბილისი/ ა.ყართველიშვილის №12

დამკვეთი:

შპს "ინსტა"

მთავარი არქიტექტორი:

გიორგი გამყრელიძე
მერაბ გამყრელიძე

შემსრულებელი:

თამთა გიორგაძე
ელენე გოგოხია

სათაური:

მიწის საკონტროლო დონის განსაზღვრა

გვერდის დასახელება:

მიწის საკონტროლო დონის განსაზღვრა

ექსპლიკაცია:

ფ. №	13
მასშტაბი	1 : 100
ფურცლის ფორმატი	A3
ფურცლების რაოდენობა	
დაკვეთა	2026 წ.
სტადია	პს