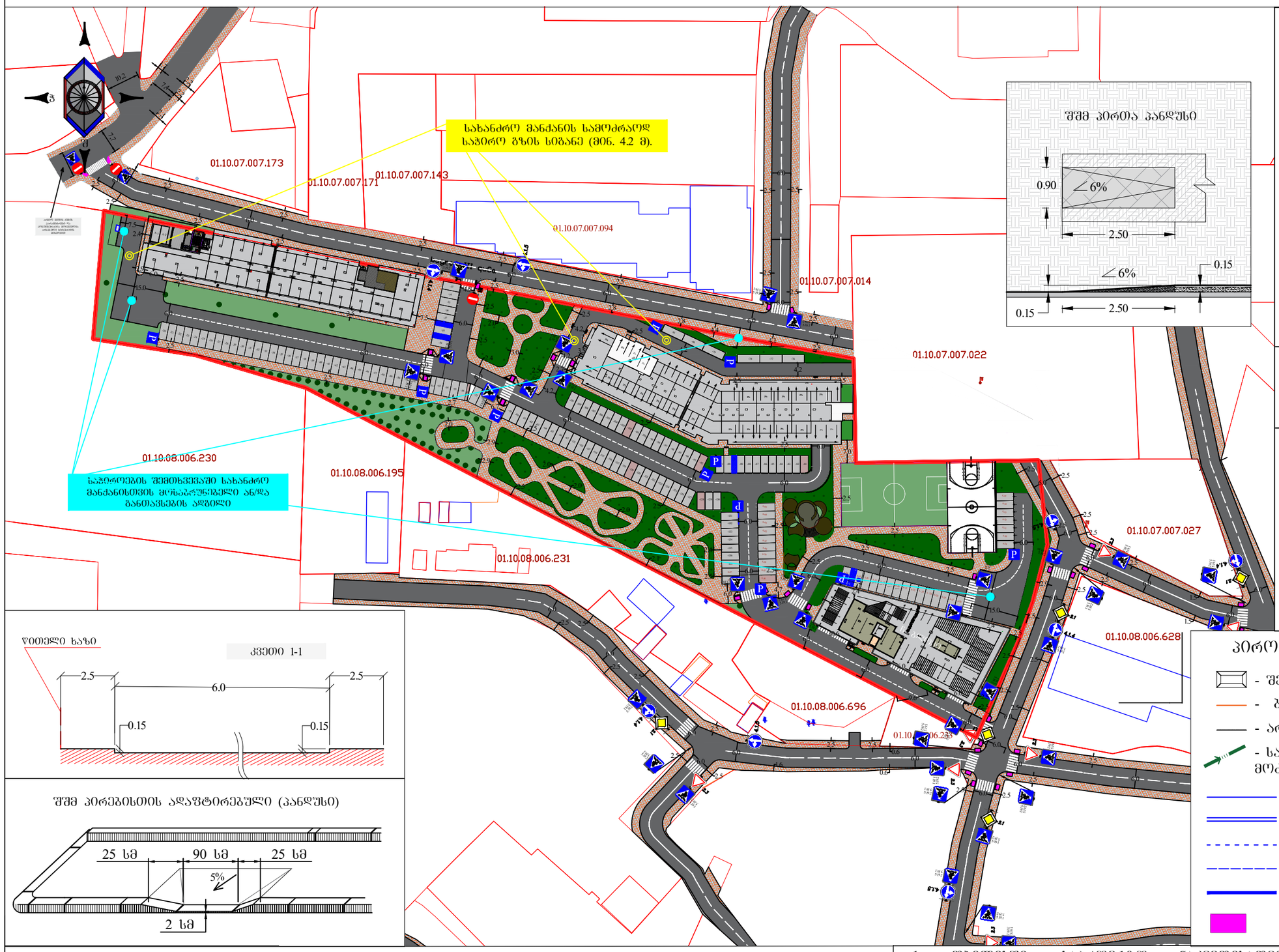

შშმ პირთა პანდუსი



- 2.1 - 6G
- 2.3 - 7G
- 3.1 - 3G
- 5.19.1 - 24G.
- 5.19.2 - 24G.
- 4.1.4 - 4G
- 4.1.5 - 2G
- 7.4 - 9G

საგზაო მოძრაობის ორგანიზების სქემა მორგებულია არსებულ მდგომარეობას.

პროექტი თანხმდება
კოოპერატიული
ბინათმშენებლობისათვის.

გამომდინარე იქიდან, რომ საპროექტო ტერიტორიის მიმდებარედ არის ხევი და გვხვდება მიწისქვეშა გამავალი წყლები, გეოლოგია არ იძლევა საშუალებას -1 ნიშნულის კიდევ უფრო მეტად განსავითარებლად.

ღია ხაზი

კვეთი 1-1

შშმ პირებისთის ადაპტირებული (პანდუსი)

პირობითი აღნიშვნები

- შენობა ნაგებობა
- ბორდიური
- არს. ბეტონის კედელი
- სატრანსპორტო ნაკადის მოძრაობის მიმართულება
- ჰორიზონტალური მონიშვნა 1.1
- ჰორიზონტალური მონიშვნა 1.3
- ჰორიზონტალური მონიშვნა 1.5
- ჰორიზონტალური მონიშვნა 1.6
- ჰორიზონტალური მონიშვნა 1.12
- შშმ პირთა პანდუსი

ქ. თბილისში, საპროექტო ნაკვეთისათვის (ს.კ 01.10.07.007.104) მიმდებარედ საგზაო მოძრაობის ორგანიზების სქემა

მასშტაბი პირობითი

გვ.1

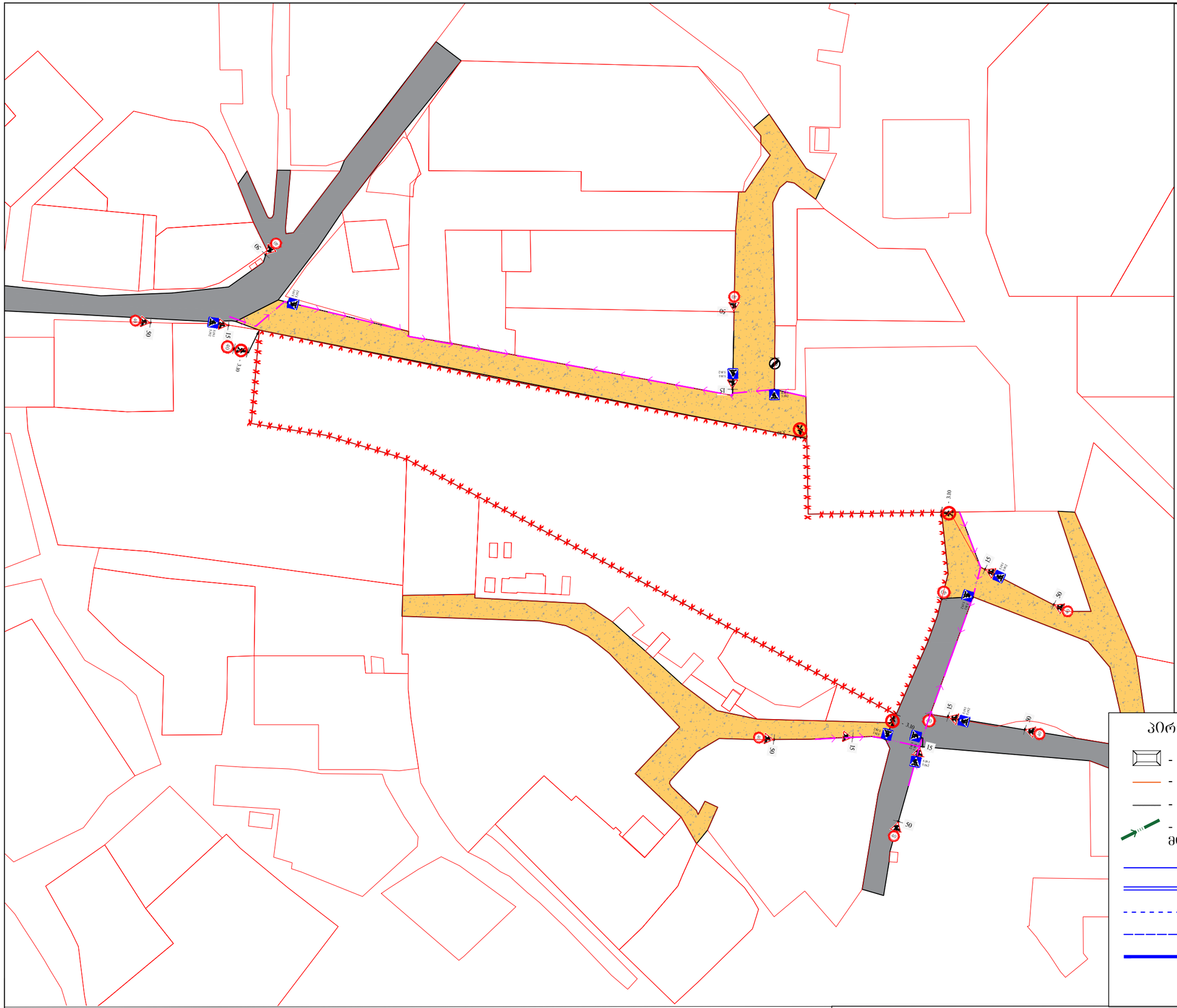

დროებითი საგზაო ნიშნები
პიროგითი ნიშნები

- 1.26 7ც
- 3.24 - 7ც
- 3.24 - 3ც
- 3.10 4 ც
- 3.25 1ც
- საგზაო ნიშანი 5.19.1 - 8ც.
- საგზაო ნიშანი 5.19.2 - 8ც.
- სასიგნალო ლენტი
- ყვითელი ციმციმა
- მედროშე ადამიანი
- საპროექტო ტერიტორია
- საქვეითე ნაკადის მოძრაობის მიმართულება

პიროგითი აღნიშვნები

- შენობა ნაგებობა
- ბორდიური
- არს. ბეტონის კედელი
- სატრანსპორტო ნაკადის მოძრაობის მიმართულება
- ჰორიზონტალური მონიშვნა 1.1
- ჰორიზონტალური მონიშვნა 1.3
- ჰორიზონტალური მონიშვნა 1.5
- ჰორიზონტალური მონიშვნა 1.6
- ჰორიზონტალური მონიშვნა 1.12

ქ. თბილისში, საპროექტო ნაკვეთისათვის (ს.კ 01.10.07.007.104) სამშენებლო ღობის მონტაჟი-დემონტაჟის პერიოდში საგზაო მოძრაობის ორგანიზების დროებითი სქემა

მასშტაბი: პიროგითი

გვ.2

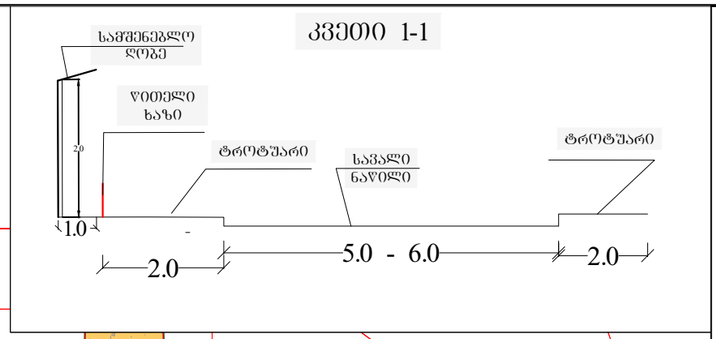

დროებითი საგზაო ნიშნები
პირობითი ნიშნები

- ყვითელი ციმციმა

- საშენებლო ღობე

- მედროშე ადამიანი

- საპროექტო ტერიტორია

- საძვეითე ნაკადის მოძრაობის მიმართულება

პირობითი აღნიშვნები

- შენობა ნაგებობა

- ბორდიური

- არს. ბეტონის კედელი

- საშენებლო ტექნიკის მოძრაობის მიმართულება

- ჰორიზონტალური მონიშვნა 1.1

- ჰორიზონტალური მონიშვნა 1.3

- ჰორიზონტალური მონიშვნა 1.5

- ჰორიზონტალური მონიშვნა 1.6

ქ. ობილისში, საპროექტო ნაკვეთისათვის (ს.კ 01.10.07.007.104) მშენებლობის პერიოდში საგზაო მოძრაობის ორგანიზების დროებითი სქემა

მასშტაბი: პირობითი

გვ.3

ქალაქ თბილისის მუნიციპალიტეტის საჯარო სამართლის იურიდიული პირი – ქალაქ თბილისის მუნიციპალიტეტის ტრანსპორტისა და ურბანული განვითარების სააგენტო

წერილის ნომერი: **16-0123242817**
თარიღი: **30/08/2023**

ადრესატი: ირაკლი თანდილაშვილი
პირადი ნომერი: 20001067483
მისამართი: საქართველო, თელავის მუნიციპალიტეტი, ქალაქი თელავი, 9 აპრილის ქუჩა, N 29

ბატონო ირაკლი,

ქალაქ თბილისის მუნიციპალიტეტის სსიპ - ქალაქ თბილისის მუნიციპალიტეტის ტრანსპორტისა და ურბანული განვითარების სააგენტომ განიხილა თქვენი, 2023 წლის 21 აგვისტოს №01232332838-16 განცხადება, რომელთან დაკავშირებითაც გაცნობებთ შემდეგს:

დაკმაყოფილდეს 2023 წლის 21 აგვისტოს №01232332838-16 განცხადება და შეთანხმდეს ქალაქ თბილისში, დასახლება დიდ დიღომში, III და IV მიკრო-რაიონებს შორის არსებულ მიწის ნაკვეთზე (საკადასტრო კოდი: N 01.10.07.007.104) საგზაო მოძრაობის ორგანიზების სქემა თანდართულ ბმულზე არსებული დანართის შესაბამისად.

წარმოდგენილი საგზაო მოძრაობის ორგანიზების სქემა სააგენტოს მიერ შეთანხმდა იმ პირობით, რომ ტროტუარებისა და სამანქანო გზის ნაწილი, რომელიც მდებარეობს საგადასტრო საზღვრებში, დაიტვირთება საჯარო სერვიტუტით.

წარმოდგენილი საგზაო მოძრაობის ორგანიზების სქემა სააგენტოს მიერ შეთანხმდა იმ პირობით, რომ საპროექტო ტერიტორიის შიდა გეგმარებაში კონსოლს ქვემოთ მოეწყობა ტროტუარები ისე, რომ მისი პარამეტრი იქნება 2.5 მეტრი სიგანის.

ასევე გაცნობებთ, რომ საჭიროების შემთხვევაში, სსიპ ტრანსპორტისა და ურბანული განვითარების სააგენტო იტოვებს უფლებამოსილებას, მოითხოვოს სამუშაოების პერიოდში არსებული სიტუაციის საგზაო მოძრაობის ორგანიზების სქემის ალტერნატიული ვარიანტის წარმოდგენა.

სამუშაოების მიმდინარეობის პერიოდში, საგზაო მოძრაობის ორგანიზების დროებითი სქემის მიხედვით გათვალისწინებული საგზაო ნიშნები უნდა განთავსდეს მოძრავ დგარზე, რათა არ დაზიანდეს მიმდებარე ტერიტორიაზე არსებული ინფრასტრუქტურა.

იმ შემთხვევაში, თუ სამუშაოებისათვის საჭირო დროებითი და არსებული საგზაო ნიშნები ეწინააღმდეგება/ხელს უშლის ერთმანეთს, საჭიროა უკვე არსებული საგზაო ნიშნები შეიფუთოს, ხოლო სამუშაოს დასრულებისთანავე დემონტაჟი უნდა გაუკეთდეს დროებით დამონტაჟებულ საგზაო მოძრაობის ორგანიზების ტექნიკურ საშუალებებს და ქუჩის სავალი ნაწილი (ყველა შეფუთული ნიშნის ჩათვლით) მოყვანილი იქნას პირვანდელ მდგომარეობაში.

დამატებით გაცნობებთ, რომ თუ მშენებლობის პერიოდში, საპროექტო ტერიტორიის მიმდებარედ, ხორციელდება სხვა სამშენებლო სამუშაოები და დროებითი საგზაო ნიშნები, რომლებიც განთავსებულია სხვა, ნებართვის მქონე, შემსრულებელი კომპანიის მიერ და კვეთს/ეწინააღმდეგება თქვენს მიერ დასამონტაჟებელ საგზაო ნიშნებს, დროებითი საგზაო ნიშნები დაიტანოთ საჭიროებისამებრ და აუცილებლობის შემთხვევაში, სამუშაოები განახორციელოთ უკვე განთავსებული დროებითი საგზაო ნიშნების გამოყენებით. ხოლო, სხვა შემსრულებლის მიერ, სამუშაოების დასრულებისა და ნიშნების

დემონტაჟის შემთხვევაში, უზრუნველყოთ თქვენი საგზაო ნიშნების სრულად მონტაჟი, მოცემული პირობების შესაბამისად.

საქართველოს ზოგადი ადმინისტრაციული კოდექსის 63-ე მუხლის შესაბამისად ძალადაკარგულად გამოცხადდეს სსიპ - ტრანსპორტისა და ურბანული განვითარების სააგენტოს წერილით N16-01232001620 2023 წლის 19 ივლისის შეთანხმებული საგზაო მოძრაობის ორგანიზების სქემა.

საგზაო მოძრაობის ორგანიზების სქემის ცვლილება საჭიროებს შეთანხმებას სააგენტოსთან.

გადაწყვეტილების გასაჩივრება, დაინტერესებული მხარის მიერ, შესაძლებელია ამ გადაწყვეტილების გაცნობიდან ერთი თვის ვადაში ქალაქ თბილისის მუნიციპალიტეტის მერთან (მისამართი: ჟ. შარტავას ქუჩა N7) კანონმდებლობით დადგენილი წესით.

დანართი: სსიპ - ტრანსპორტისა და ურბანული განვითარების სააგენტოს მიერ შეთანხმებული საგზაო მოძრაობის ორგანიზების სქემები იხილეთ თანდართულ ბმულზე :

https://cloud.tbilisi.gov.ge/index.php/s/k3EXOeOJp41eoU3

პატივისცემით,

ვიქტორ წილოსანი

სააგენტოს უფროსი

გამოყენებულია კვალიფიციური
ელექტრონული ხელმოწერა/
ელექტრონული შტამპი

საქართველოს შინაგან საქმეთა სამინისტროს
საპატრულო პოლიციის დეპარტამენტი

MINISTRY OF INTERNAL AFFAIRS OF GEORGIA
PATROL POLICE DEPARTMENT

MIA 9 23 02529308

31/08/2023

მოქ. თ. თოფურიას
ქ. თბილისი ცაგარელის 51ა ბინა 7;
თქვენს 2023 წლის 30 აგვისტოს განცხადებაზე

ასლი: საპატრულო პოლიციის დეპარტამენტის
ქ. თბილისის მთავარი სამმართველოს

შსს საპატრულო პოლიციის დეპარტამენტში განხილულ იქნა თქვენი განცხადება, რომელიც ეხება ქ. თბილისი, დიდი დიღომი, III და IV მიკრო-რაიონებს შორის ს/კ 01.10.07.007.104-ის მიმდებარედ სამშენებლო დამცავი ღობის განთავსების და არსებული საგზაო/სატრანსპორტო ინფრასტრუქტურის ნაკადების მიმართულების საგზაო მოძრაობის ორგანიზაციის წარმოდგენილი სქემების შეთანხმებას.

ვითვალისწინებთ რა, ქ. თბილისის მუნიციპალიტეტის სსიპ ტრანსპორტის და ურბანული განვითარების სააგენტოს თანხმობას (წერილის ნომერი 30/08/2023 16-0123242817), შსს საპატრულო პოლიციის დეპარტამენტი ითანხმებს (საგზაო მოძრაობის უსაფრთხოების კუთხით) წარმოდგენილ დროებითი და მუდმივი მოძრაობის ორგანიზაციის სქემებს და არ არის წინააღმდეგი განახორციელოთ სამუშაოები შემდეგი პირობების დაცვით:

- ქვეითად მოსიარულეთა უსაფრთხოების მიზნით დამცავი ღობის ფარგლებში მოეწყოს ქუჩის სავალი ნაწილის მხრიდან ქვეითად მოსიარულეთა ბილიკი, ღობე გზის სავალი ნაწილის მხრიდან გადაიხუროს და ღამის საათებში განათდეს;
- სამშენებლო ობიექტზე მისასვლელი გზა (სამუშაოების განხორციელების პროცესში) აღიჭურვოს მოძრაობის რეგულირების ტექნიკური საშუალებებით შეთანხმებული სქემების შესაბამისად, ხოლო მიმდებარე ტერიტორიაზე არსებულ მოძრაოის ორგანიზების ტექნიკურ საშუალებებს გაუკეთდეს დროებით დემონტაჟი ან შეიფუთოს;
- საგზაო მოძრაობის რეგულირებისთვის და ფეხით მოსიარულეთა უსაფრთხო გადაადგილების მიზნით სამუშაოების მწარმოებლის მიერ გამოყოფილ იქნეს სპეც. ტანსაცმლით და ალმით აღჭურვილი საჭირო რაოდენობის თანამშრომელი;
- დაცული იქნას გზის სავალი ნაწილის სისაუფთავე, არ დაუშვათ სამშენებლო მასალისა და ტექნიკის გზის სავალ ნაწილზე განთავსება;

0190, თბილისი, ნოე რამიშვილის ქ. №38
№38, Noe Ramishvili St. 0190, Tbilisi, Georgia
ტელ./Tel.: (+995 032) 2 41 42 42
ფაქსი/Fax: (+995 032) 2 41 85 02
E-mail: patrolinfo@mia.gov.ge

- სამუშაოების დასრულებისთანავე ფეხით მოსიარულეთა ბილიკი მოყვანილ იქნას პირვანდელ მდგომარეობაში, დროებითი მოძრაობის რეგულირების ტექნიკურ საშუალებებს გაუკეთდეს დემონტაჟი და გზის მიერთების ადგილები აღიჭურვოს მოძრაობის რეგულირების ტექნიკური საშუალებებით შეთანხმებული საგზაო მოძრაობის ორგანიზაციის სქემების შესაბამისად;
- სამუშაოების დაწყების შესახებ წინასწარ ეცნობოს ქ. თბილისის მუნიციპალიტეტის მერიის სსიპ ქონების მართვის სააგენტოს და შსს საპატრულო პოლიციის დეპარტამენტის სამორიგეო ნაწილს (241–85–04; 241–85–05).

მეორე ადრესატს: გთხოვთ, უზრუნველყოთ კონტროლის დაწესება წერილში მითითებულ პირობების შესრულებაზე და მოძრაობის რეგულირების ტექნიკური საშუალებების განთავსების მდგომარეობაზე. შეუსრულებლობის შემთხვევაში გაატარეთ ზომები საქართველოს ადმინისტრაციულ სამართალდარღვევათა კოდექსის 134 მუხლით გათვალისწინებული მოთხოვნების შესაბამისად.

საპატრულო პოლიციის დეპარტამენტი /
საორგანიზაციო სამმართველო / საგზაო მოძრაობის
ზედამხედველობის განყოფილება
განყოფილების უფროსი
ბარბაქაძე დავით

გამწვანების პროექტი



2023

ობიექტის შესახებ

თარიღი: 10.06.2023

დამკვეთი: შპს არომა

საკადასტრო კოდი

01.10.07.007.104

მისამართი: ქალაქი თბილისი დიდი დიღომი III და მე4 მ/რ შორის

ქ. თბილისის მუნიციპალიტეტის მერიის გარემოს დაცვის საქალაქო სამსახურის მიერ შემოთავაზებული 50 პრიორიტეტული და რეკომენდირებული ხეების სიიდან

დასარგავი მწვანე ნარგავების ვიზუალიზაცია



Tilia begoniifolia ცაცხვი



Cedrus deodara ჰიმალაის კედარი



Acer campestre მინდვრის ნეკერჩხალი



Liquidambar styraciflua ამბრის ხე

ამბრის ხე

ცაცხვი

კედარი

მინდვრის ნეკერჩხალი

○ დასარგავი მწვანე ნარგავი

O გადასარგავი მწვანე ნარგავი

ობიექტის და გასაშენებელი მწვანე ნარგავების შესახებ

ტერიტორია წარმოადგენს არასასოფლო სამეურნეო მიწის ტიპის ნაკვეთს, მდებარეობს ქალაქ თბილისში დიდი დიღომში სამრეთ ექსპოზიციის მიმდებარედ, ველზე, დამრეცი ადგილი ადგილზე. დატვირთულია ანთროპოგენური ფაქტორებით. ტერიტორიაზე გავცელებულია ბუნებრივად მოზრდილი მწვანე ნარგავები. რომელიც შეფასებულია მწვანე ნარგავების ხარისხობრივ შეფასების საექსპერტო დასკვნაში. სამშენებლო არეალში მყოფი არსებული ნარგავები მოიჭრება და გადაირგვება კანონის შესაბამისად.

ტერიტორიაზე დაირგვება მერქნიანი მწვანე ნარგავები

Tilia begoniifolia ბეგონიისფოთოლა ცაცხვი: მალვისებრთა ოჯახსი წარმომადგენელი, სამშობლო: კაკვკასია ყირიმი. ხელოვნურად გავრცელებულია ევროპასა და ამერიკაში

Cedrus deodara ჰიმალაის კედარი : ფიჭვისებრთა ოჯახის წარმომადგენელი

სამშობლო: ჰიმალაი, ნეპალი, ხელოვნურად გავცელებულია ევროპა შუა აზიასა და ამერიკაში

Acer campestre მინდვრის ნეკერჩხალი: ნეკერჩხლისებრთა ოჯახის წარმომადგენელი.

სამშობლო: კავკასია შუა აზია ანატოლია. ხელოვნურად გავცელებულია, ევროპასა და ამერიკაში.

Liquidambar styraciflua ამბრის ხე: ჰამამელისებრტა ოჯახის წარმომადგენელი.

სამშობლო: აშშ. ხელოვნურად გავცელებულია, ზომუერი სარტყელის ქვეყნებში.

დასარგვი მწვანე ნარგავების პარამეტრები

კავკასიური ცაცხვი

სიმაღლე 3.5, გარშემოწერილობა 20 ხნოვანება 5-10წელი 116ძირი

ჰიმალაური კედარი

სიმაღლე 3.0, გარშემოწერილობა 20 ხნოვანება 5-10წელი 50ძირი

მინდვრის ნეკერჩხალი

სიმაღლე 3.5, გარშემოწერილობა 20 ხნოვანება 5-10წელი 50-ძირი

ამბრის ხე

სიმაღლე 3.5 გარშემოწერილობა 20 ხნოვანება 5-10 წელი 50 ძირი

შენიშვნა მწვანე ნაგავები შესაბამისია ქალაქ თბილისის მუნიციპალიტეტის მიერ შედგენილ მწვანე ნარგავების სიის მიხედვით.

წიწვოვანი მცენარეები დაფესვიანებული უნდა იყოს ქოთანში

ქოთნის CLT არანაკლებ 65

ობიექტი


01.10.07.007.171
01.10.07.007.173
01.10.07.007.084
01.10.07.007.104
01.10.07.007.022
01.10.08.006.230
01.10.08.006.673
01.10.08.006.004

გამწვანების ზოგადი მდგომარეობა

ტერიტორიაზე დასარგავი მწვანე ნარგვები განაწილდება ნაკვეთების მიხედვით, მწვანე ნარგავები შეირჩა როგორც ეკოლოგიური ფაქტორებით ისე დეკორატიული მნიშვნელობით. გათვალისწინებულია ბუნებრივად მოზარდო მწვანე ნარგავების სახეობები.

სამშენებლო არეალში მყოფი მწვანე ნარგავები

გადასარგავი მწვანე ნარგავები

წნორი - N37 N38 N39 N40 N41 N46

ნეკერჩხალი N52 N45

კაკალი N47

მოსაჭრელი ხილკენკროვნები

N15 N19 N26 N27 N28 N21 N22 N23 N24 N6 N10

მოსაჭრელი ხმობადი ზეხმელი მწვანე ნარგავები

N20 N21 N36 N42 წნორი


01.06.2022


01.06.2022

დასარგავი მწვანე ნარგავები

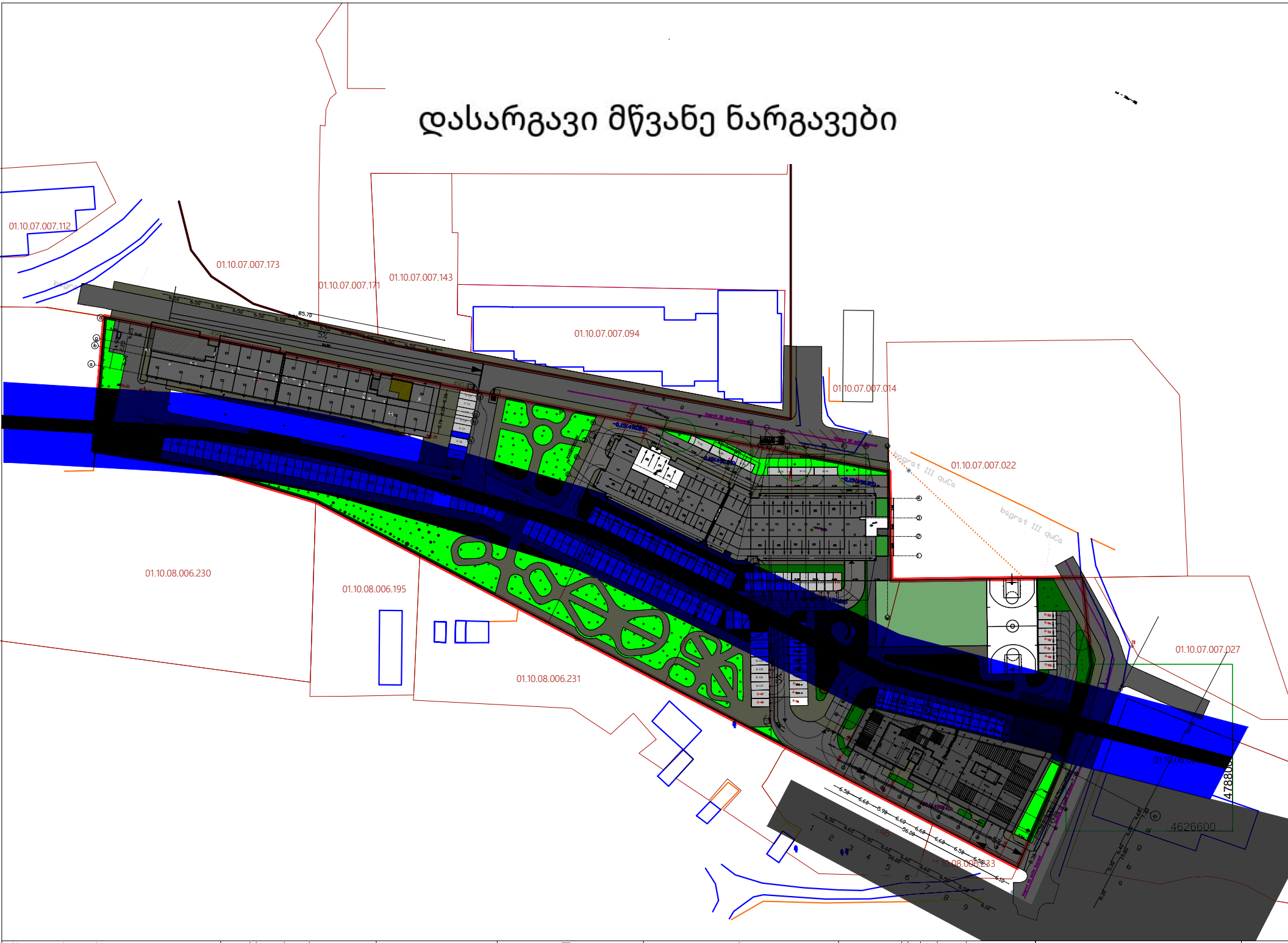

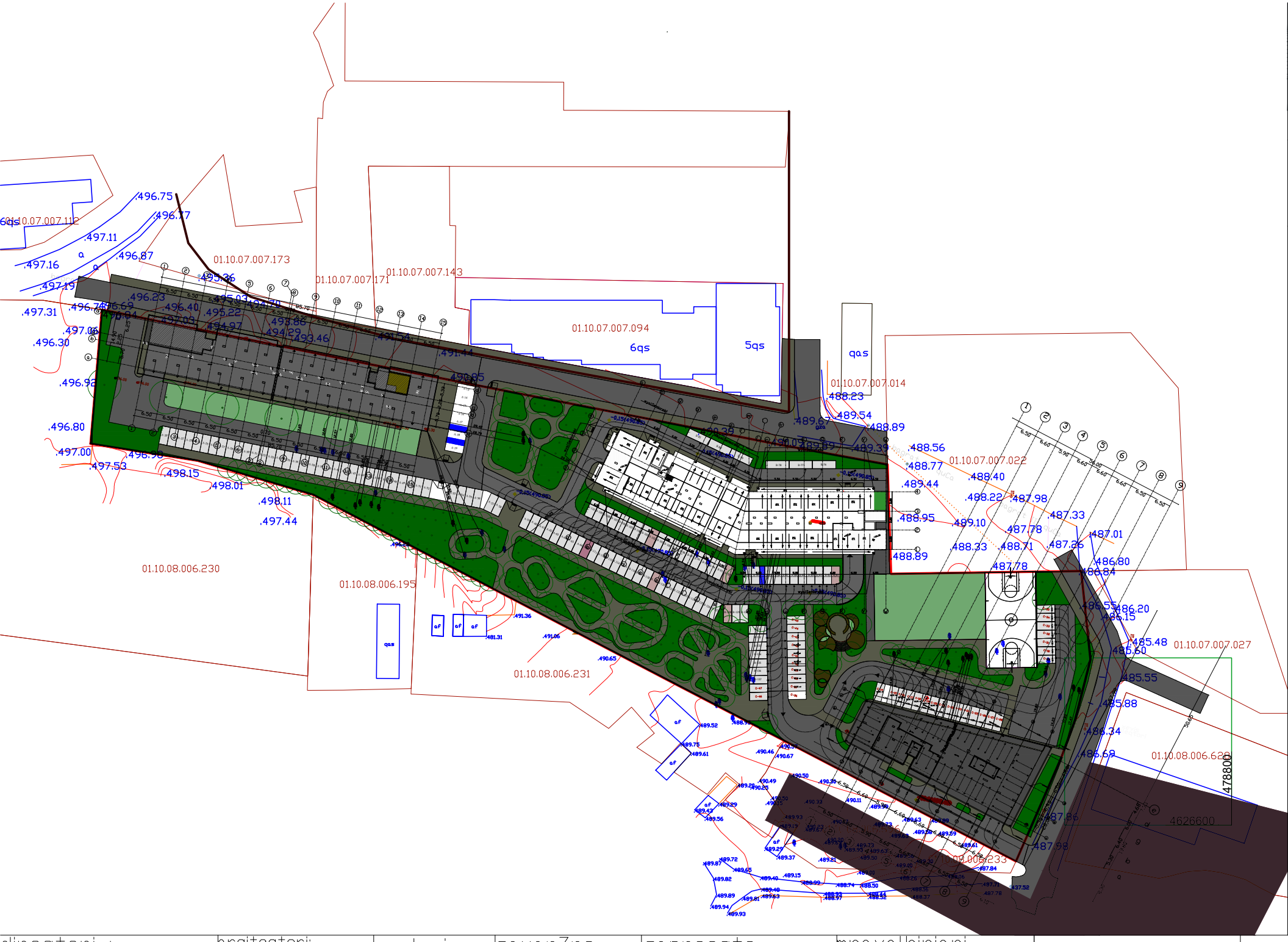
01.10.07.007.112
01.10.07.007.173
01.10.07.007.171
01.10.07.007.143
01.10.07.007.094
01.10.07.007.014
01.10.07.007.022
01.10.07.007.027
01.10.08.006.230
01.10.08.006.195
01.10.08.006.231
01.10.08.006.233
01.10.08.006.626
6qs
5qs
qas
af
4626600
4788000

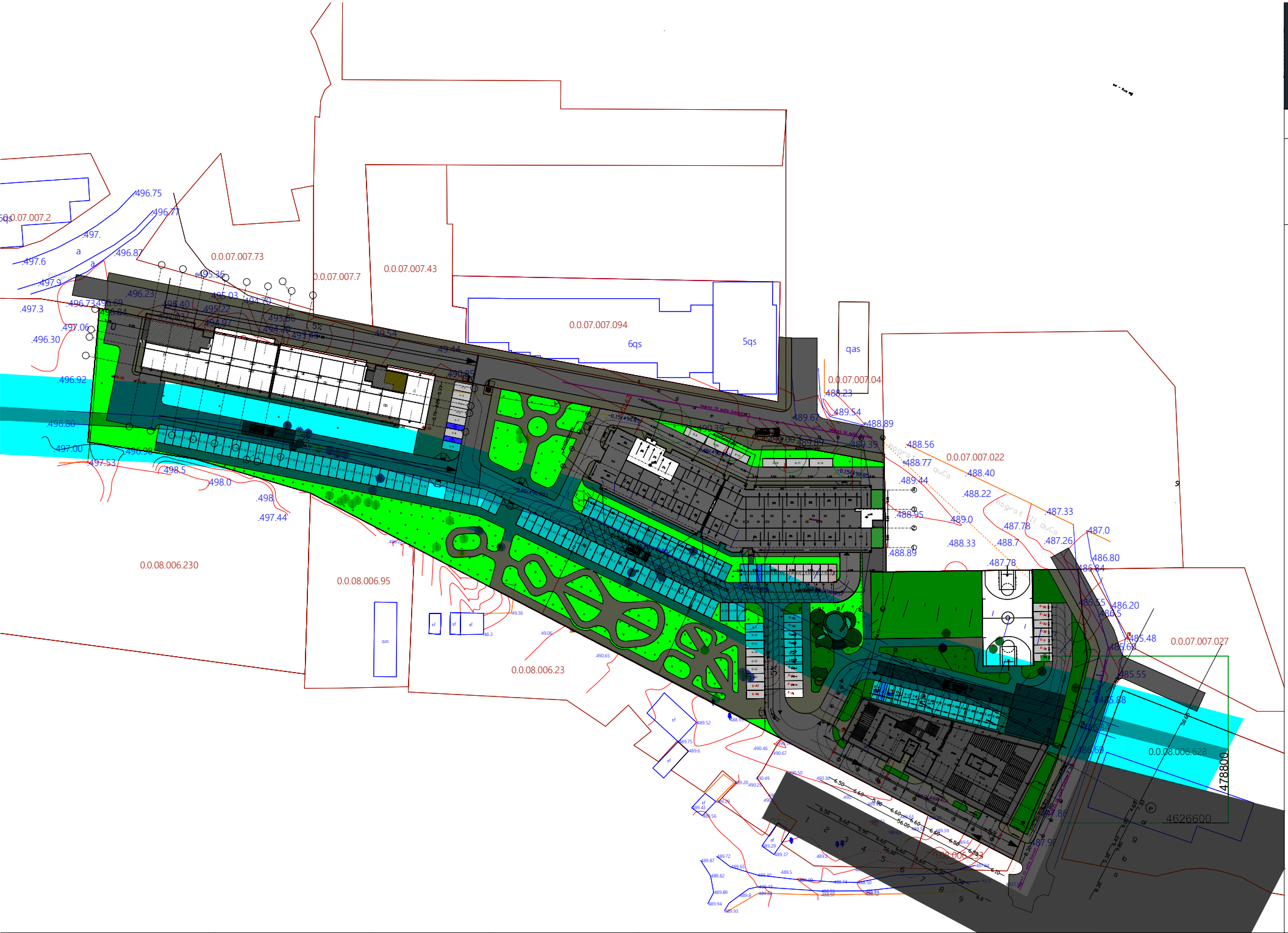

0.0.07.007.2
0.0.07.007.73
0.0.07.007.7
0.0.07.007.43
0.0.07.007.094
6qs
5qs
qas
0.0.07.007.04
0.0.07.007.022
0.0.07.007.027
0.0.08.006.230
0.0.08.006.95
0.0.08.006.23
0.0.08.006.628
478800
4626600

დენდროლოგიური პროექტის საინფორმაციო დაფა

დამკვეთი: შპს არომა 245599990

საპროექტო ტერიტორია: ს/კ **01.10.07.007.104**

მისამართი: ქალაქი თბილისი დიდი დიღომი III და მე4 მ/რ შორის

ნებართვის გამცემი ორგანო: ქალაქ თბილისის მუნიციპალიტეტის მერიის გარემოს დაცვის სამსახური



კ3 გამწვანების კოეფიციენტი: 7015.88

დენდროლოგიური პროექტის დაწყების თარიღი 2023

დენდროლოგიური პროექტის დასრულების თარიღი: 2024

დასარგავი მწვანე ნარგავები:4

სულ: 286

კავკასიური ცაცხვი

სიმაღლე 3.5, გარშემოწერილობა 20 ხნოვანება 5-10წელი 116ძირი

ჰიმალაური კედარი

სიმაღლე 3.0, გარშემოწერილობა 20 ხნოვანება 5-10წელი 60ძირი

მინდვრის ნეკერჩხალი

სიმაღლე 3.5, გარშემოწერილობა 20 ხნოვანება 5-10წელი 60ძირი

ამბრის ხე

სიმაღლე 3.5 გარშემოწერილობა 20 ხნოვანება 5-10 წელი 50 ძირი

ტერიტორიაზე არსებული ჯანსაღი არახილკენკროვანი მწვანე ნარგავების რაოდენობა: 14 ძირი

ახალდარგულ მწანე ნარგავებზე პასუხისმგებელი პირი:

შპს არომა 245599990

მწვანე ნარგავების მოვლის ხანგძლივობა: 3 წელი