გენგეგმა

მ. 1:1500

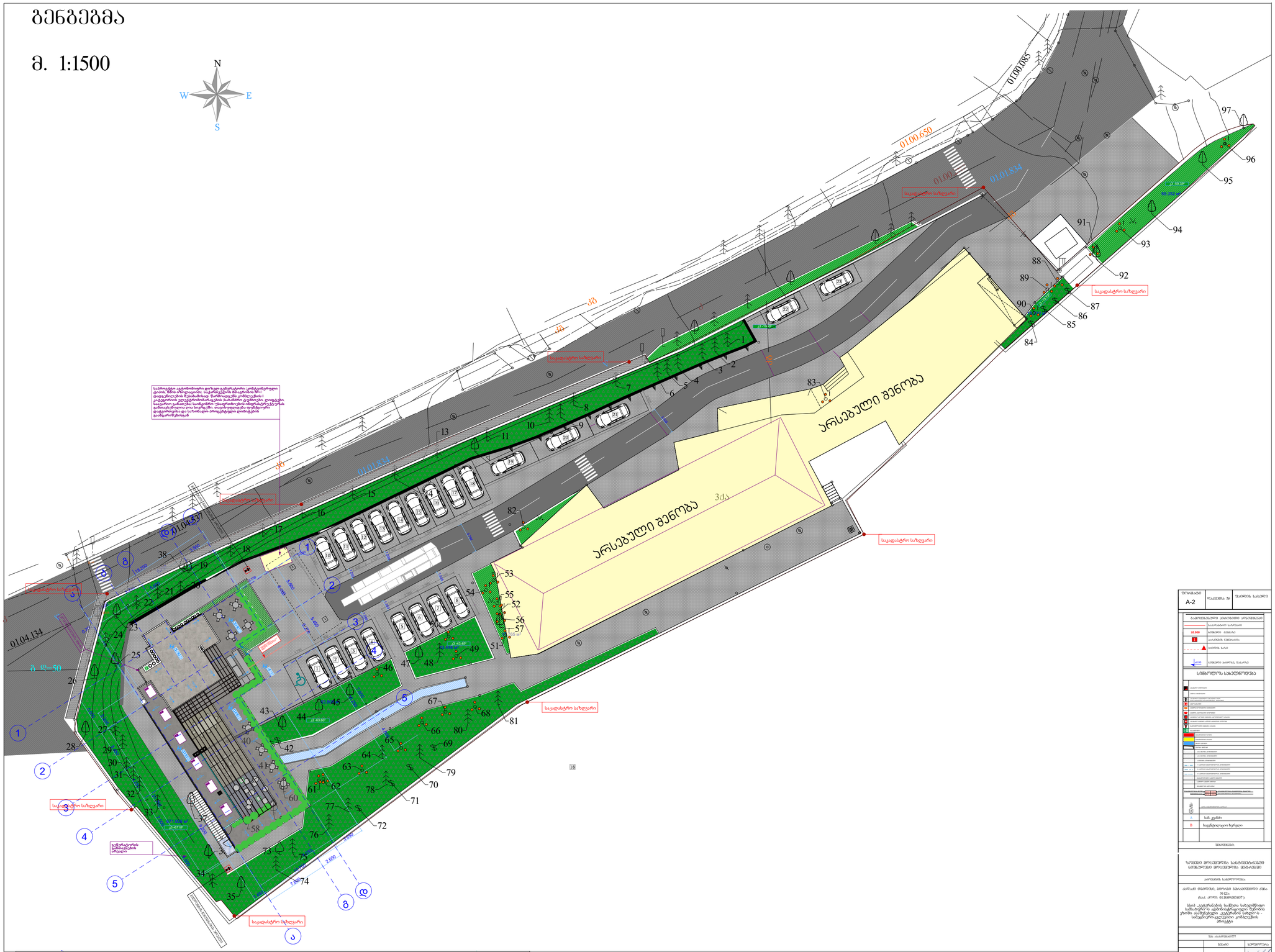

ქს	საცხ. შენობა	ხის ღობე	წ	წყალგაყვანილობა	გარე განათება
ქა	არასაცხ. შენობა	ღობე	გ	გაზი	სამეთვალყურეო ჭები
	ფარდული	ქვის კედელი კედელი	კ	კანალიზაცია	პალმა ვაზი
	მშენებარე შენობა	ფლაქე	სან	სანიაღვრე	ფოთლოვანი ხე
	საერანსფორ. ჯიხური	რკინიგზა	კბ	კავშირგაბმულობა	წიწვოვანი ხე
	თბ	გათბობა		ელ. ქსელები	ბუჩქი ბალახი ძირკვი

შრომატევადობა	A-2
ნახაზების №	
შესრულების საანგარიშო	

	ბაღმუხნარაულის ეთნოგრაფიული კომპლექსი
	საკადასტრო საზღვარი
10.500	სიმაღლის ნიშნული
1	კიბეების ნაბიჯების რიცხვი
	ბორდიურის ტიპი
0.020	სიმაღლის პირობითი ნიშნული

სიმბოლოების განმარტება

i.m. laSa jambaziSvili

ქალაქი თბილისი, გიორგი გურამიშვილის ქუჩა, №12ა, (ს/კ 01.18.09.003.057)
სახელმწიფოს (ID 203840433) საკუთრებაში არსებული 4230 კვ.მ. არასასოფლო-სამეურნეო
დანიშნულების მიწის ნაკვეთის და მისი მიმდებარე ტერიტორიის ტოპოგრაფიული

gegma

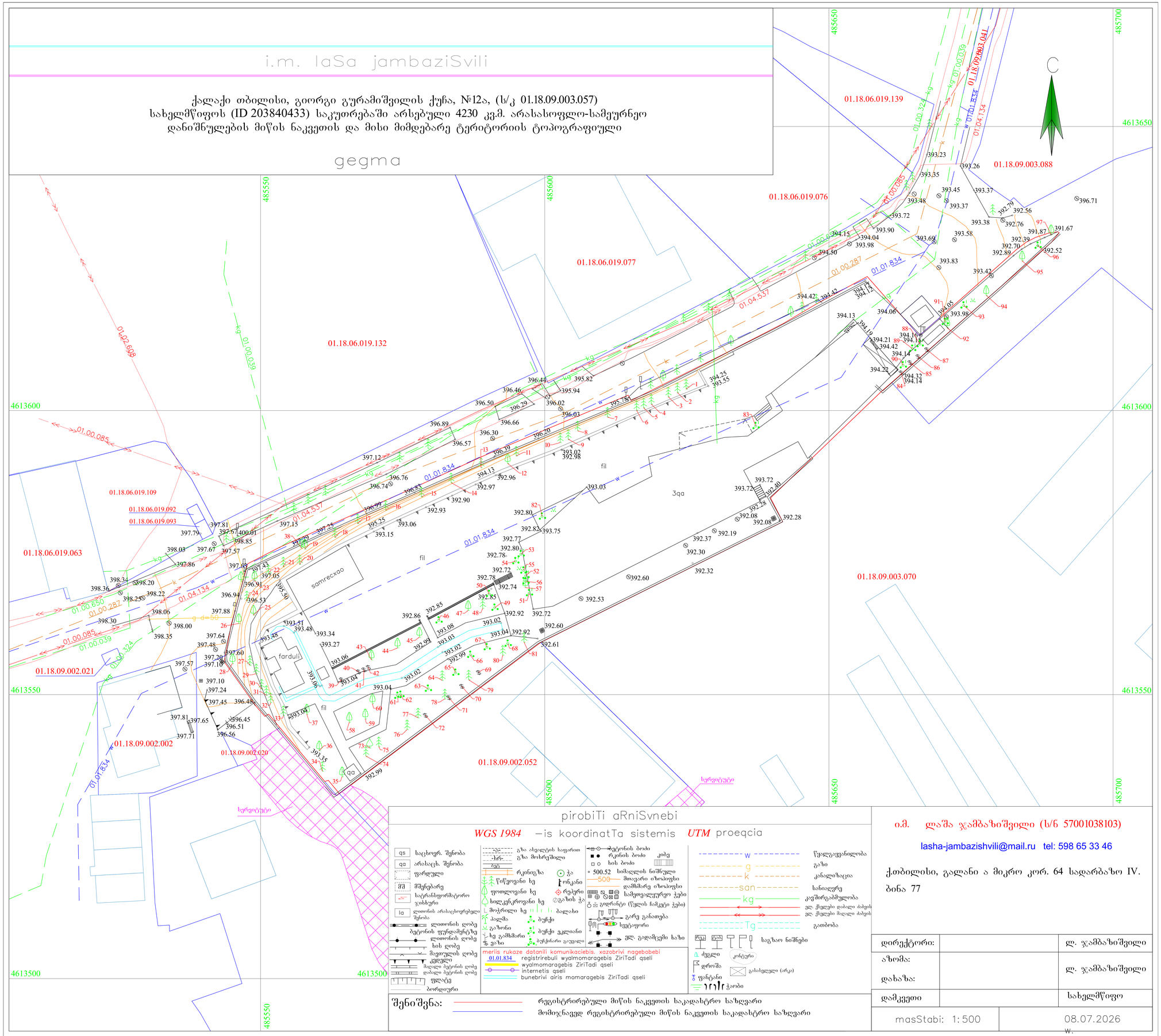

pirobiTi aRniSvnebi

WGS 1984 –is koordinatTa sistemis *UTM* proeqcia

qs საცხოურ. შენობა
qa არასაცხ. შენობა
ფარდული
შშენებარე
საერანსფორმატორო ჯიხური
la ლითონის არასაცხოვრებელი შენობა
ლითონის ღობე
ბეტონის ფუნდამენტზე ლითონის ღობე
ხის ღობე
მავთულის ღობე კედელი
მაღალი ბეტონის ღობე დაბალი ბეტონის ღობე
ფლატე
ბორდიური

გზა ასფალტის საფარით
გზა მოხრეშილი
რკინიგზა
წიწვოვანი ხე
ფოთლოვანი ხე
ხილკენკროვანი ხე
მოჩრილი ხე
პალმა
გაზონი
ხე გაშშმარი
ვაზი
ბეტონის ბოძი
რკინის ბოძი კომე
ხის ბოძი
500.52 სიმაღლის ნიშნული
500 მთავარი იზოჰიფსი
დამხმარე იზოჰიფსი
საშეფავალტრეო ჭები
ბოლორტი (წყლის ჩამკეტი ჭები)
ბალახი
ბუჩქი
ბუჩქი კედლიანი
ბუჩქნარი გაუვალი
გარე განათება
სვეტაფორი
ელ. გადამცემი ხაზი

meriis rukaze datanili komunikaciebis, xazobrivi nagebobebi
01.01.834 registrirebuli wyalmomaragebis ZiriTadi qseli
wyalmomaragebis ZiriTadi qseli
internetis qseli
bunebrivi airis momaragebis ZiriTadi qseli

w წყალგაყვანილობა
g გაზი
k კანალიზაცია
san სანიაღვრე
kg კაჟმირგამშეელობა
ელ. ქსელები დაბალი ძაბვის
ელ. ქსელები მაღალი ძაბვის
tg გათბობა

საგზაო ნიშნები
ძელი
დროშა
ფანტანი
კორპური
განასხვაველი (არა)
ჭაობი

შენიშვნა: რეგისტრირებული მიწის ნაკვეთის საკადასტრო საზღვარი
მომიჯნავედ რეგისტრირებული მიწის ნაკვეთის საკადასტრო საზღვარი

ი.მ. ლაშა ჯამბაზიშვილი (ს/ნ 57001038103)
lasha-jambazishvili@mail.ru tel: 598 65 33 46
ქ.თბილისი, გალანი ა მიკრო კორ. 64 სადარბაზო IV. ბინა 77

დირექტორი:		ლ. ჯამბაზიშვილი
აზომა:		ლ. ჯამბაზიშვილი
დახაზა:		
დამკვეთი		სახელმწიფო
masStabi: 1:500		08.07.2026 წ.

i.m. laSa jambaziSvili

ქალაქი თბილისი, გიორგი გურამიშვილის ქუჩა, №12ა, (ს/კ 01.18.09.003.057)
სახელმწიფოს (ID 203840433) საკუთრებაში არსებული 4230 კვ.მ. არასასოფლო-სამეურნეო
დანიშნულების მიწის ნაკვეთის და მისი მიმდებარე ტერიტორიის ტოპოგრაფიული

gegma

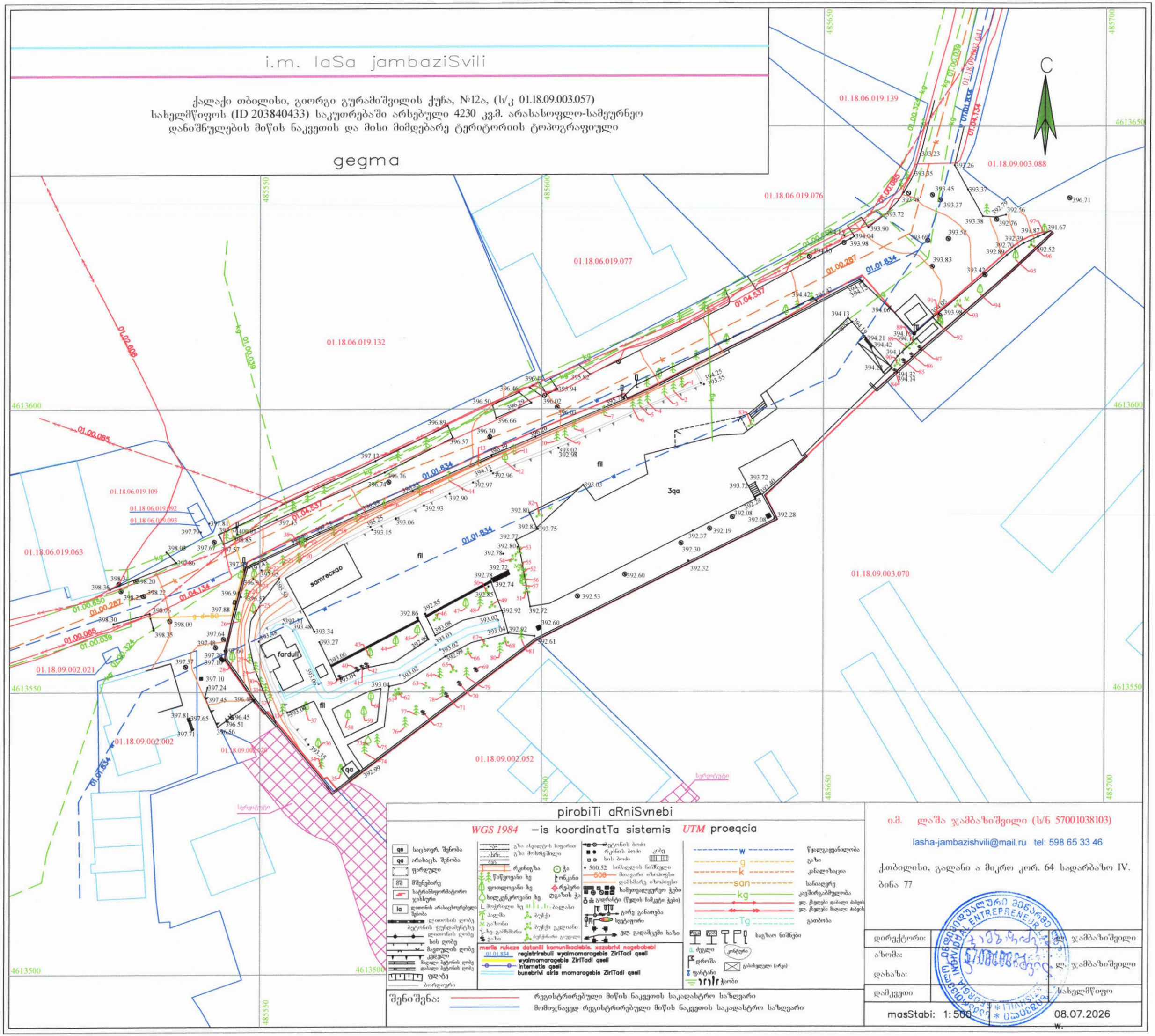

pirobiTi aRniSvnebi

WGS 1984 –is koordinatTa sistemis UTM proeqcia

qa საცხოვრ. შენობა
qa არასაცხ. შენობა
ფარდული
მშენებარე
სატრანსფორმატორო ჯიხური
la ღიობის არასაცხოვრებელი შენობა
ლითონის ღობე
ბეტონის ფუძემპერტზე ლითონის ღობე
ხის ღობე
მავთულის ღობე
ქვედგილი
მაღალი ბეტონის ღობე
დაბალი ბეტონის ღობე
ფლატე
ბორდიური

გზა ასფალტის საფარით
გზა მოხრეშილი
რკინიგზა
წიწვოვანი ხე
ფოთლოვანი ხე
ხილეკლოვანი ხე
მოჩრდილი ხე
ბალახი
ბუჩქი
ბუჩქი გვალვიანი
ბუჩქნარი გაფანტული

merfe rukaze datanili komunikaciebis, xazobrivi nagebobebi
01.01.834 registrirebuli wyalmomaragebis ZiriTadi qseli
wyalmomaragebis ZiriTadi qseli
internetis qseli
bunebrivi airis momaragebis ZiriTadi qseli

ბეტონის ბოძი
რკინის ბოძი კიბე
ხის ბოძი
500.52 სამკვლის ნიშნული
500 მთავარი ბზარიანი დამხმარე ბზარიანი
სამეთვალყურეო ჭები
რეგისტრი ჭა
გაზის ჭა
გაზონარი (წყლის სამკეტი ჭები)
გარე განათება
სვეტაპორი
ელ. გადამცემი ხაზი

w წყალგაყვანილობა
g გაზი
k კანალიზაცია
san სანიაღვრე
kg კავშირგაბმულობა
ელ. მეცნიერი დაბალი ძაბვის
ელ. მეცნიერი მაღალი ძაბვის
Tg გათბობა

საგზაო ნიშნები
ტელეფონი კონტროლი
დროშა
ფარანი გასახდელი (არა)
ჯაობი

შენიშვნა: რეგისტრირებული მიწის ნაკვეთის საკადასტრო საზღვარი
მომავლიანად რეგისტრირებული მიწის ნაკვეთის საკადასტრო საზღვარი

ი.მ. ლაშა ჯამბაზიშვილი (ს/ნ 57001038103)
lasha-jambazishvili@mail.ru tel: 598 65 33 46
ქ.თბილისი, გალანი ა მიკრო კორ. 64 სადარბაზო IV. ბინა 77

დირექტორი:		ლ. ჯამბაზიშვილი
აზომა:		
დახაზა:		ლ. ჯამბაზიშვილი
დამკვეთი		ქ.ახალციხე

masStabi: 1:500 08.07.2026 წ.

ᲙᲕ ᲒᲐᲜᲐᲨᲔᲜᲘᲐᲜᲔᲑᲘᲡ ᲙᲝᲔᲤᲘᲪᲘᲔᲜᲢᲘᲡ ᲡᲐᲜᲒᲐᲠᲘᲨᲝ ᲞᲠᲝᲔᲥᲢᲘ

მ - 1:100

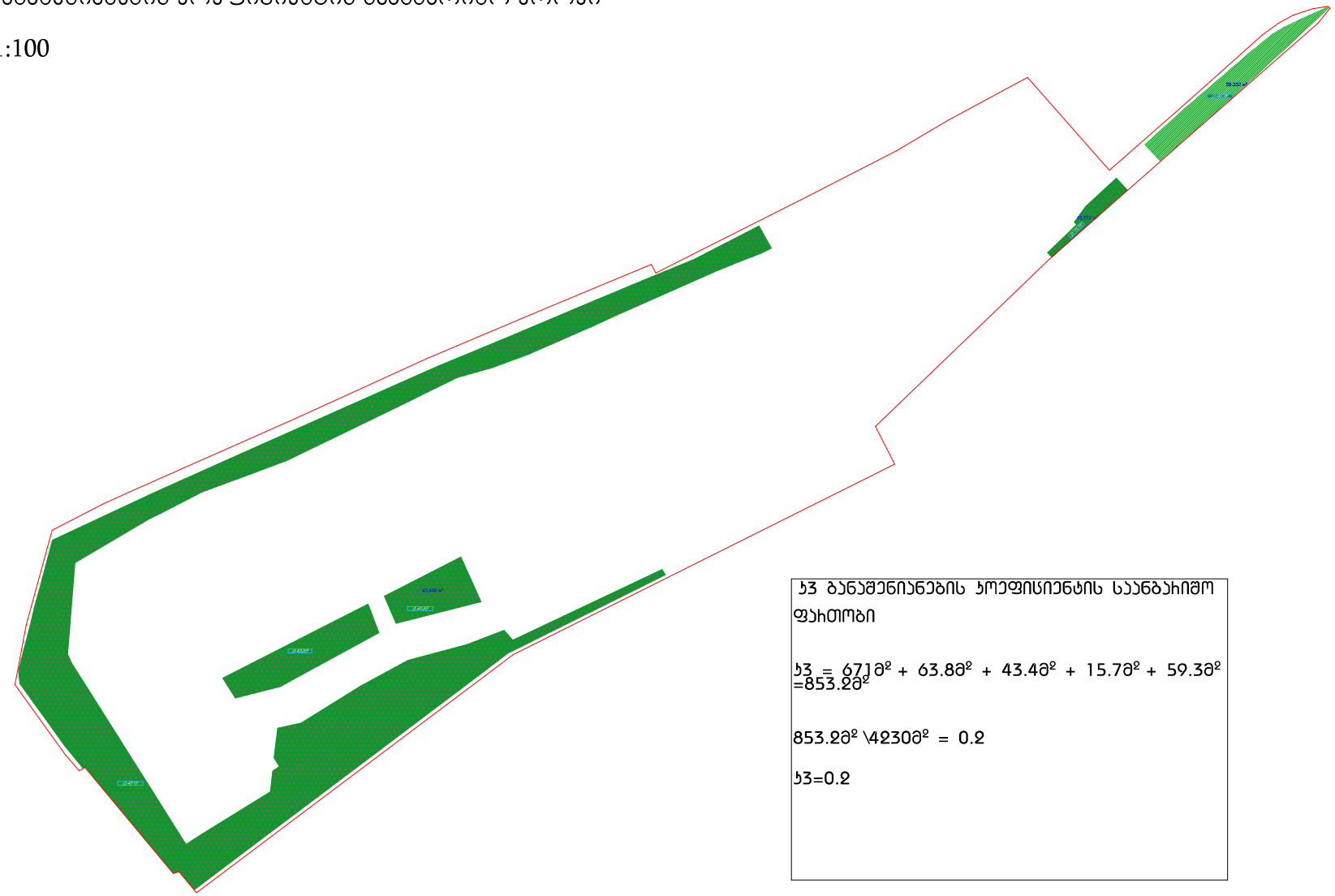

ᲙᲕ ᲑᲐᲜᲐᲨᲔᲜᲘᲐᲜᲔᲑᲘᲡ ᲙᲝᲔᲤᲘᲪᲘᲔᲜᲢᲘᲡ ᲡᲐᲜᲒᲐᲠᲘᲨᲝ ᲤᲐᲠᲗᲝᲑᲘ

ᲙᲕ = 671მ² + 63.8მ² + 43.4მ² + 15.7მ² + 59.3მ² =853.2მ²

853.2მ² \4230მ² = 0.2

ᲙᲕ=0.2