ქალაქ თბილისის მუნიციპალიტეტის საჯარო სამართლის იურიდიული პირი – ქალაქ თბილისის მუნიციპალიტეტის ტრანსპორტისა და ურბანული განვითარების სააგენტო

წერილის ნომერი: **16-0126236889**
გაცემის თარიღი: **07/09/2026**

ადრესატი: ირაკლი თანდილაშვილი
პირადი ნომერი: 20001067483
მისამართი: საქართველო, თელავის მუნიციპალიტეტი, ქალაქი თელავი, 9 აპრილის ქუჩა, N 29

ბატონო ირაკლი,

ქალაქ თბილისის მუნიციპალიტეტის სსიპ - ქალაქ თბილისის მუნიციპალიტეტის ტრანსპორტისა და ურბანული განვითარების სააგენტომ განიხილა თქვენი, 2026 წლის 19 აგვისტოს №01262313133-16 განცხადება, რომელთან დაკავშირებითაც გაცნობებთ შემდეგს:

დაკმაყოფილდეს 2026 წლის 19 აგვისტოს №01262313133-16 განცხადება და შეთანხმდეს ქალაქ თბილისში, ქუჩა ო. კაპანაძე , N 4 (საკადასტრო კოდი: 01.16.03.058.078) საგზაო მოძრაობის ორგანიზების სქემა თანდართულ ბმულზე არსებული დანართის შესაბამისად.

საგზაო მოძრაობის ორგანიზების სქემები შეთანხმებულია იმ პირობით, რომ სამშენებლო ტექნიკა იმოძრავებს მოქმედი სამართლებრივი დადგენილი წესით.

სამუშაოების მიმდინარეობის პერიოდში, საგზაო მოძრაობის ორგანიზების დროებითი სქემის მიხედვით გათვალისწინებული საგზაო ნიშნები უნდა განთავსდეს მოძრავ დგარზე, რათა არ დაზიანდეს მიმდებარე ტერიტორიაზე არსებული ინფრასტრუქტურა. ამასთან, განსათავსებელი დროებითი საგზაო ნიშნები დამზადებული უნდა იყოს საქართველოში მოქმედი კანონმდებლობით გათვალისწინებული სტანდარტების შესაბამისად.

იმ შემთხვევაში, თუ სამუშაოებისათვის საჭირო დროებითი და არსებული საგზაო ნიშნები ეწინააღმდეგება/ხელს უშლის ერთმანეთს, საჭიროა უკვე არსებული საგზაო ნიშნები შეიფუთოს, ხოლო სამუშაოს დასრულებისთანავე დემონტაჟი უნდა გაუკეთდეს დროებით დამონტაჟებულ საგზაო მოძრაობის ორგანიზების ტექნიკურ საშუალებებს და ქუჩის სავალი ნაწილი (ყველა შეფუთული ნიშნის ჩათვლით) მოყვანილი იქნას პირვანდელ მდგომარეობაში.

დამატებით გაცნობებთ, რომ თუ მშენებლობის პერიოდში, საპროექტო ტერიტორიის მიმდებარედ, ხორციელდება სხვა სამშენებლო სამუშაოები და დროებითი საგზაო ნიშნები, რომლებიც განთავსებულია სხვა, ნებართვის მქონე, შემსრულებელი კომპანიის მიერ და კვეთს/ეწინააღმდეგება თქვენს მიერ დასამონტაჟებელ საგზაო ნიშნებს, დროებითი საგზაო ნიშნები დაიტანოთ საჭიროებისამებრ და აუცილებლობის შემთხვევაში, სამუშაოები განახორციელოთ უკვე განთავსებული დროებითი საგზაო ნიშნების გამოყენებით. ხოლო, სხვა შემსრულებლის მიერ, სამუშაოების დასრულებისა და ნიშნების დემონტაჟის შემთხვევაში, უზრუნველყოთ თქვენი საგზაო ნიშნების სრულად მონტაჟი, მოცემული პირობების შესაბამისად.

საგზაო მოძრაობის ორგანიზების სქემის ცვლილება საჭიროებს შეთანხმებას სააგენტოსთან.

ასევე გაცნობებთ, რომ საჭიროების შემთხვევაში, სსიპ ტრანსპორტისა და ურბანული განვითარების სააგენტო იტოვებს უფლებამოსილებას, მოითხოვოს სამუშაოების პერიოდში არსებული სიტუაციის საგზაო მოძრაობის ორგანიზების სქემის ალტერნატიული ვარიანტის წარმოდგენა.

გადაწყვეტილების გასაჩივრება, დაინტერესებული მხარის მიერ, შესაძლებელია ამ გადაწყვეტილების გაცნობიდან ერთი თვის ვადაში ქალაქ თბილისის მუნიციპალიტეტის მერთან (მისამართი: ჟ. შარტავას ქუჩა N7) კანონმდებლობით დადგენილი წესით.

დანართი: სსიპ - ტრანსპორტისა და ურბანული განვითარების სააგენტოს მიერ შეთანხმებული საგზაო მოძრაობის ორგანიზების სქემები იხილეთ თანდართულ ბმულზე :

https://cloud.msda.ge/index.php/s/e9zYuGxgt6gJiWY

პატივისცემით,

ოთარ ჩიტიძე

ქალაქ თბილისის მუნიციპალიტეტის ტრანსპორტისა და ურბანული განვითარების სააგენტო-უფროსის მოადგილე (მოვალეობის შემსრულებელი)

გამოყენებულია კვალიფიციური ელექტრონული ხელმოწერა/ ელექტრონული შტამპი

საქართველოს შინაგან საქმეთა სამინისტრო
საპატრულო პოლიციის დეპარტამენტი

MINISTRY OF INTERNAL AFFAIRS OF GEORGIA
PATROL POLICE DEPARTMENT

08/09/2026

MIA 8 26 03217499

მოქ. ი. თანდილაშვილს
თქვენს 2026 წლის 7 სექტემბრის № CA00412615624132 განცხადებაზე
tandilashviliirakli@gmail.com

ასლი: საპატრულო პოლიციის დეპარტამენტის
ქ. თბილისის მთავარი სამმართველოს

შსს საპატრულო პოლიციის დეპარტამენტში განხილულ იქნა თქვენი განცხადება, რომელიც ეხება ქ. თბილისი, ო. კაპანაძის N 4 ს/კ 01.16.03.058.078-ის მიმდებარედ მშენებლო დამცავი ღობის განთავსების საგზაო მოძრაობის ორგანიზაციის სქემების შეთანხმებას.

- ვითვალისწინებთ რა, ქ. თბილისის მერიის მუნიციპალიტეტის სსიპ ტრანსპორტის და ურბანული განვითარების სააგენტოს 16-0126236889 თანხმობას, შსს საპატრულო პოლიციის დეპარტამენტი ითანხმებს (საგზაო მოძრაობის უსაფრთხოების კუთხით) წარმოდგენილ საგზო მოძრაობის ორგანიზაციის სქემებს და არ არის წინააღმდეგი მოაწყოთ სამშენებლო დამცავი ღობე შემდეგი პირობების დაცვით:
- ქვეითად მოსიარულეთა უსაფრთხოების მიზნით დამცავი ღობის ფარგლებში მოეწყოს ქუჩის სავალი ნაწილის მხრიდან ქვეითად მოსიარულეთა ბილიკი, ღობე გზის სავალი ნაწილის მხრიდან გადაიხუროს და ღამის საათებში განათდეს;
- სამშენებლო ობიექტზე მისასვლელი გზა (სამუშაოების განხორციელების პროცესში) აღიჭურვოს მოძრაობის რეგულირების ტექნიკური საშუალებებით შეთანხმებული სქემების შესაბამისად, ხოლო მიმდებარე ტერიტორიაზე არსებულ მოძრაოის ორგანიზების ტექნიკურ საშუალებებს გაუკეთდეს დროებით დემონტაჟი ან შეიფუთოს;
- საგზაო მოძრაობის რეგულირებისთვის და ფეხით მოსიარულეთა უსაფრთხო გადაადგილების მიზნით სამუშაოების მწარმოებლის მიერ გამოყოფილ იქნეს სპეც. ტანსაცმლით და ალმით აღჭურვილი საჭირო რაოდენობის თანამშრომელი;
- დაცული იქნას გზის სავალი ნაწილის სისაუფთავე, არ დაუშვათ სამშენებლო მასალისა და ტექნიკის გზის სავალ ნაწილზე განთავსება;
- სამუშაოების დასრულებისთანავე ფეხით მოსიარულეთა ბილიკი მოყვანილ იქნას არსებული სტანდარტის შესაბამისად, დროებითი მოძრაობის რეგულირების ტექნიკურ საშუალებებს გაუკეთდეს დემონტაჟი და გზის მიერთების ადგილები აღიჭურვოს მოძრაობის რეგულირების ტექნიკური საშუალებებით შეთანხმებული საგზაო მოძრაობის ორგანიზაციის სქემების შესაბამისად;
- სამუშაოების დაწყების შესახებ წინასწარ ეცნობოს შსს საპატრულო პოლიციის დეპარტამენტის სამორიგეო ნაწილს (241–85–04; 241–85–05).

0190, თბილისი, წოე რამიშვილის ქ. №38
№38, Noe Ramishvili St. 0190, Tbilisi, Georgia

ტელ./Tel.: (+995 32) 2 41 42 42
(+995 32) 2 41 85 02
E-mail: patrolinfo@mia.gov.ge

- მეორე ადრესატს: გთხოვთ, უზრუნველყოთ კონტროლის დაწესება წერილში მითითებულ პირობების შესრულებაზე და მოძრაობის რეგულირების ტექნიკური საშუალებების განთავსების მდგომარეობაზე. შეუსრულებლობის შემთხვევაში გაატარეთ ზომები საქართველოს ადმინისტრაციულ სამართალდარღვევათა კოდექსის 134 მუხლით გათვალისწინებული მოთხოვნების შესაბამისად.

საპატრულო პოლიციის დეპარტამენტი /
საორგანიზაციო სამმართველო / საგზაო მოძრაობის
ზედამხედველობის განყოფილება
განყოფილების უფროსი
ბარბაქაძე დავით





ქალაქ თბილისის მუნიციპალიტეტის საჯარო სამართლის იურიდიული პირი – ქალაქ თბილისის მუნიციპალიტეტის ტრანსპორტისა და ურბანული განვითარების სააგენტო

წერილის ნომერი: **16-01203563008**
თარიღი: **21/12/2020**
პინი: **4603**

ადრესატი: ლევან ხუხაშვილი
პირადი ნომერი: 01007011144
მისამართი: ქ.თბილისი, ტ.შევჩენკოს ქ.#5, ბინა-სახელოსნო #4

გადაამოწმეთ: **document.municipal.gov.ge**

ბატონო ლევან,

თქვენი მ/წლის 20 დეკემბრის განცხადებით (მერიაში რეგისტრაციის №19/012035560-16; 20.12.2020წ.) პასუხად, რომელიც შეეხება ქ. თბილისში, კაპანაძის ქ.4-ში არსებულ მიწის ნაკვეთებზე (ს/კ: 01.16.03.058.061; 01.16.03.058.062; 01.16.03.058.070) საგზაო მოძრაობის ორგანიზების სქემის შეთანხმებას, გაცნობებთ, წარმოდგენილი საგზაო მოძრაობის ორგანიზების სქემა სააგენტოს მიერ შეთანხმებულია.

ამასთან გაცნობებთ, რომ სამუშაოს დასრულების შემდეგ, 30 კალენდარული დღის ვადაში დემონტაჟი უნდა გაუკეთდეს დროებით დამონტაჟებულ საგზაო მოძრაობის ორგანიზების ტექნიკურ საშუალებებს და ქუჩის სავალი ნაწილი მოყვანილი იქნას პირვანდელ მდგომარეობაში.

საგზაო მოძრაობის ორგანიზების სქემა შეთანხმებულია იმ პირობით, რომ საგზაო მოძრაობის ორგანიზების ცვლილების შემთხვევაში სქემა ხელახლა საჭიროებს შეთანხმებას სააგენტოსთან.

შენიშვნა: სსიპ - ტრანსპორტისა და ურბანული განვითარების სააგენტოს მიერ შეთანხმებული საგზაო მოძრაობის ორგანიზების სქემები იხილეთ თანდართულ ბმულზე :

https://cloud.tbilisi.gov.ge/index.php/s/yAKAoN9MtmEctiz

პატივისცემით,

ვიქტორ წილოსანი

სააგენტოს უფროსი

გამოყენებულია კვალიფიციური ელექტრონული ხელმოწერა/ ელექტრონული შტამპი

საქართველოს შინაგან საქმეთა სამინისტრო
საპატრულო პოლიციის დეპარტამენტი

MINISTRY OF INTERNAL AFFAIRS OF GEORGIA
PATROL POLICE DEPARTMENT

MIA 3 20 02966049

22/12/2020

მოქ. ლ. ხუხაშვილს
ქ. თბილისი სულხან ცინცაძეს ქუჩა, N 3, ბინა 36;
თქვენს 2020 წლის 22 დეკემბრის განცხადებაზე

ასლი: საპატრულო პოლიციის დეპარტამენტის
ქ. თბილისის მთავარი სამმართველოს

საპატრულო პოლიციის დეპარტამენტში განხილულ იქნა თქვენი განცხადება, რომელიც ეხება ქ. თბილისი, კაპანაძის ქ. N4 ს/კ 01.16.03.058.061; 01.16.03.058.062; 01.16.03.058.070 -ის მიმდებარედ შესასვლელ–გამოსასვლელი გზის, სამშენებლო დამცავი ღობის განთავსების და არსებული საგზაო/სატრანსპორტო ინფრასტრუქტურის ნაკადების მიმართულების საგზაო მოძრაობის ორგანიზაციის წარმოდგენილი სქემების შეთანხმებას.

- ვითვალისწინებთ რა, ქ. თბილისის ქ. თბილისის მუნიციპალიტეტის ტრანსპორტის განვითარების სააგენტოს თანხმობას, შსს საპატრულო პოლიციის დეპარტამენტი ითანხმებს (საგზაო მოძრაობის უსაფრთხოების კუთხით) წარმოდგენილ დროებითი და მუდმივი მოძრაობის ორგანიზაციის სქემებს და არ არის წინააღმდეგი მოაწყოთ სამშენებლო დამცავი ღობე შემდეგი პირობების დაცვით:
- სამშენებლო დამცავი ღობე შეიღებოს შავ-თეთრი ან წითელ-თეთრი ზოლებით;
- ქვეითად მოსიარულეთა უსაფრთხოების მიზნით დამცავი ღობის ფარგლებში მოეწყოს ქუჩის სავალი ნაწილის მხრიდან ქვეითად მოსიარულეთა ბილიკი, ღობე გზის სავალი ნაწილის მხრიდან გადაიხუროს და ღამის საათებში განათდეს;
- სამშენებლო ობიექტზე მისასვლელი გზა აღიჭურვოს მოძრაობის რეგულირების ტექნიკური საშუალებებით წარმოდგენილი სქემის შესაბამისად;
- დაცული იქნას გზის სავალი ნაწილის სისაუფთავე, არ დაუშვათ სამშენებლო მასალისა და ტექნიკის გზის სავალ ნაწილზე განთავსება;
- სამუშაოების დასრულებისთანავე მიმდებარე ტერიტორია მოყვანილ იქნას პირვანდელ მდგომარეობაში და დროებითი მოძრაობის რეგულირების ტექნიკურ საშუალებებს გაუკეთდეს დემონტაჟი;
- სამუშაოების დაწყების და დამთავრების შესახებ წინასწარ ეცნობოს შსს საპატრულო პოლიციის დეპარტამენტის სამორიგეო ნაწილს (ტელ: 241-85-04; 241-85-05);

0190, თბილისი, წოე რამიშვილის ქ. №38
№38 Noe Ramishvili St. 0190 Thilisi, Georgia
ტელ./Tel.: (+995 032) 2 41 42 42
ფაქსი/Fax: (+995 032) 2 41 85 02

მეორე ადრესატს: გთხოვთ, უზრუნველყოთ კონტროლის დაწესება წერილში მითითებულ პირობების შესრულებაზე და მოძრაობის რეგულირების ტექნიკური საშუალებების განთავსების მდგომარეობაზე. შეუსრულებლობის შემთხვევაში გაატარეთ ზომები საქართველოს ადმინისტრაციულ სამართალდარღვევათა კოდექსის 134 მუხლით გათვალისწინებული მოთხოვნების შესაბამისად.

დანართი: 2 ფაილად.

საპატრულო პოლიციის დეპარტამენტი /
საორგანიზაციო სამმართველო / საგზაო მოძრაობის
ზედამხედველობის განყოფილება
განყოფილების უფროსი
ბარბაქაძე დავით



საგზაო მოძრაობის ორგანიზაციის ტექნიკური საშუალებები

1.12.1-2ც

1.12.2-2ც

2.1-3ც

2.3-9ც

2.5 - 1ც

2.6 - 1ც

4.1.4-1ც

4.1.5-1ც

5.19.1-48ც

5.19.2-48ც

8.13-2ც

2.5 ტიპური ტროტუარი გეგმაში

0.15 2.5 ტიპური ტროტუარის განივი კვეთი



ქ. თბილისი ნორიოს ალმ (ს.კ 01.16.03.058.061./01.16.03.058.062./01.16.03.058.070.) მიმდებარედ საგზაო მოძრაობის ორგანიზების სქემა.				STS SMART TRANSPORTATION SOLUTIONS ტელ: 577 155575
შემსრულებელი	შ.პ.ს "STS"	ნახაზის დასახელება	თარიღი	2020 წელი
დამკვეთი	შ.პ.ს "სითი ინსტიტუტი საქართველო"	საგზაო მოძრაობის ორგანიზების სქემა.	მასშტაბი	პირობითი

საგზაო მოძრაობის ორგანიზაციის ტექნიკური საშუალებები

	1.26 -13ც
	3.20 - 6ც
	3.24 - 6ც
	3.24 -7ც
	5.19.1 - 2ც
	5.19.2 - 2ც
25m	8.2.1 - 2ც
65m	8.2.1 - 4ც
	შუქ. ტ7-3ც
	მედროშე 1 ადამიანი
	ქვეითთა მოძრაობა
	სამშენებლო ტექნიკის მოძრაობის მიმართულება

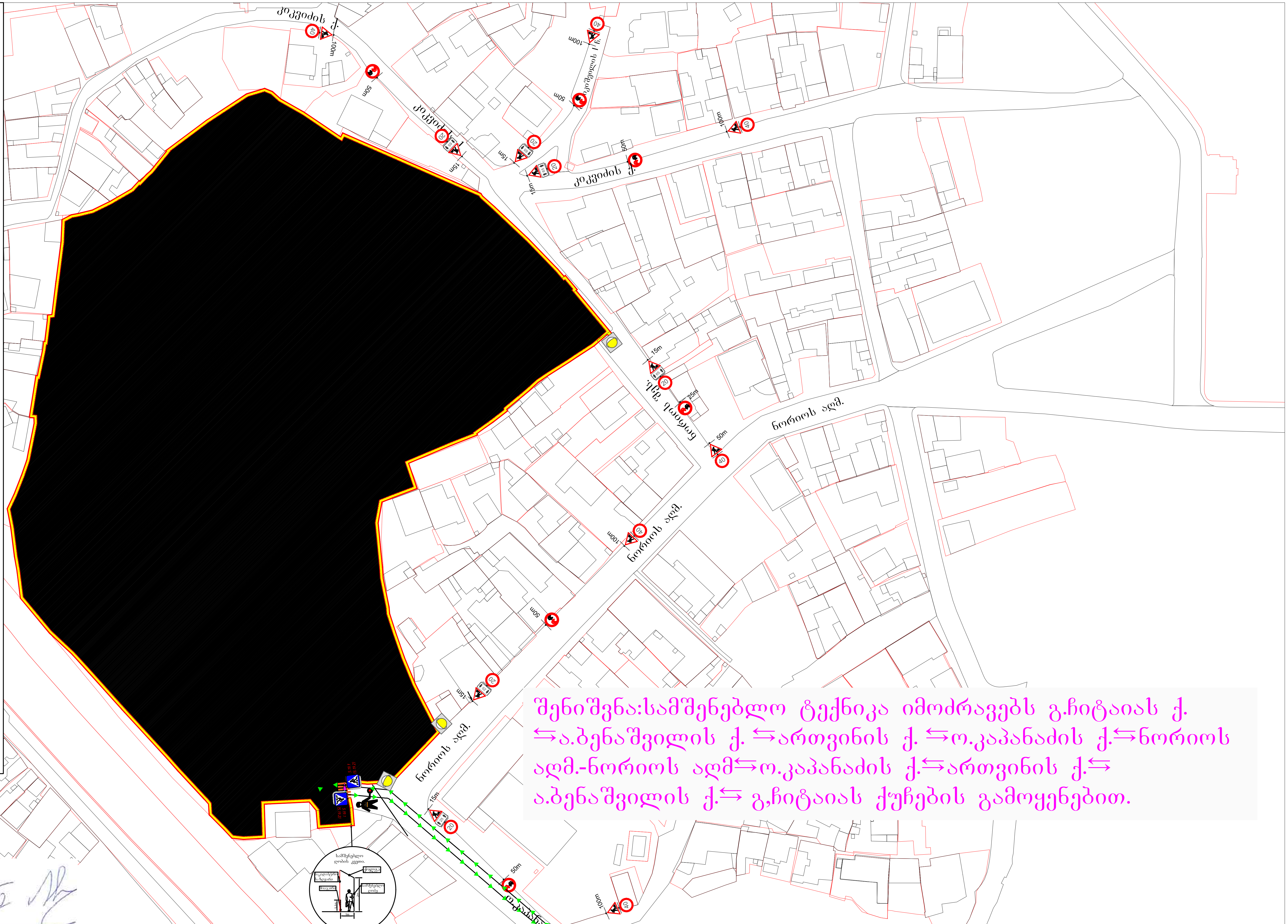

შენიშვნა:სამშენებლო ტექნიკა იმოძრავებს გ.ჩიტაიას ქ. ⇆ა.ბენაშვილის ქ. ⇆ართვინის ქ. ⇆ო.კაპანაძის ქ.⇆ნორიოს აღმ.-ნორიოს აღმ⇆ო.კაპანაძის ქ.⇆ართვინის ქ.⇆ ა.ბენაშვილის ქ.⇆ გ,ჩიტაიას ქუჩების გამოყენებით.

ქ. თბილისი ნორიოს აღმ (ს.კ 01.16.03.058.061./01.16.03.058.062./01.16.03.058.070.) მიმდებარედ ღობის მოწყობის პერიოდში საგზაო მოძრაობის ორგანიზების დროებითი სქემა.

STS SMART TRANSPORTATION SOLUTIONS
ტელ: 577 155575

შემსრულებელი	შ.პ.ს "STS"	ნახაზის დასახელება	თარიღი	2020 წელი
დამკვეთი	შ.პ.ს "სითი ინსტიტუტი საქართველო"	საგზაო მოძრაობის ორგანიზების დროებითი სქემა	მასშტაბი	პირობითი

საგზაო მოძრაობის ორგანიზაციის ტექნიკური საშუალებები

- 1.26 -13ც
- 3.10 - 4ც
- 3.20 - 6ც
- 3.24 - 6ც
- 3.24 -7ც
- 5.19.1 - 8ც
- 5.19.2 - 8ც
- 25m — 8.2.1 - 2ც
- 65m — 8.2.1 - 4ც
- შუქ. ტ7-3ც
- მედროშე 1 ადამიანი
- ქვეითთა მოძრაობა
- ღობურა
- სამშენებლო ტექნიკის მოძრაობის მიმართულება

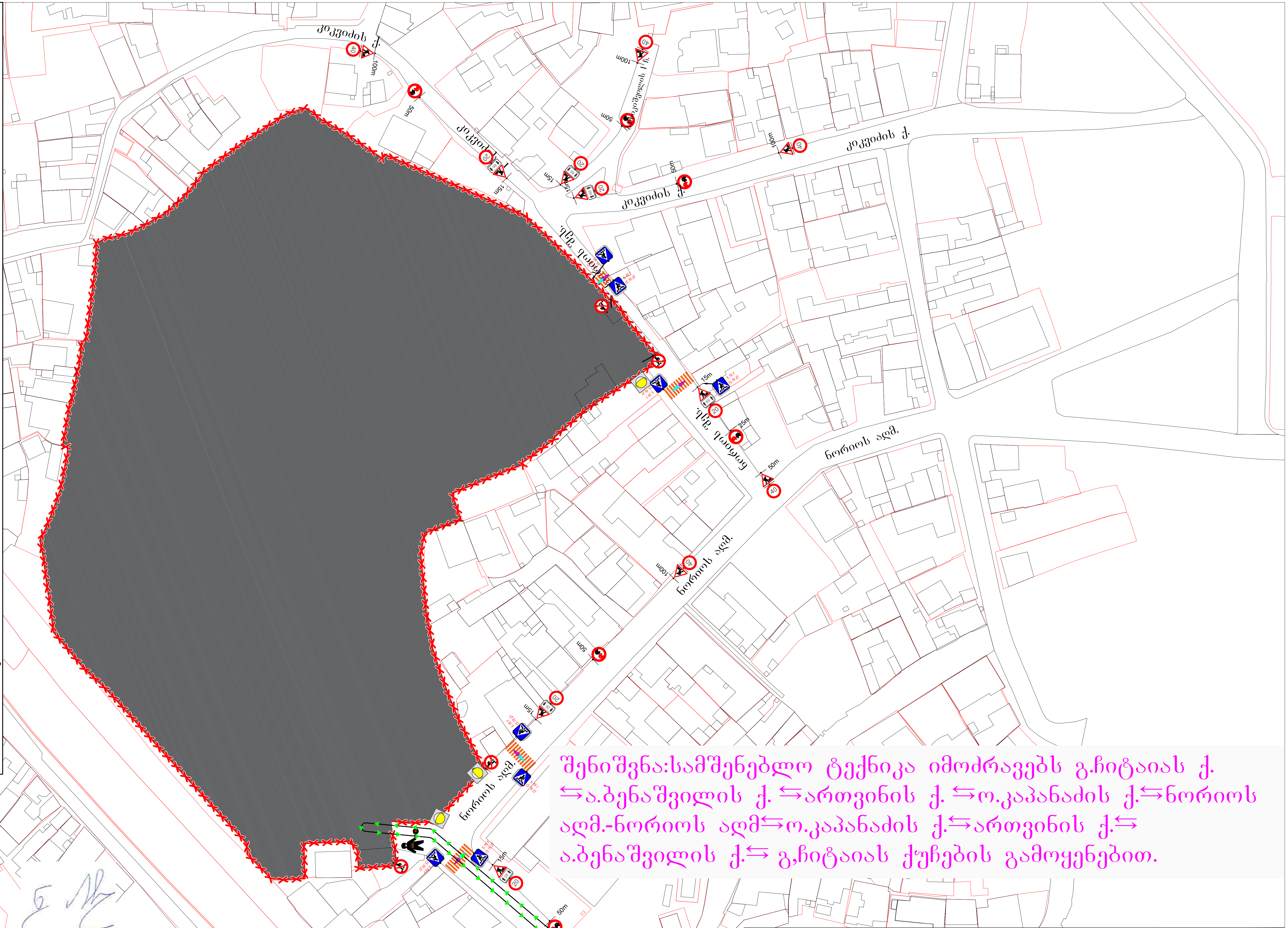

შენიშვნა:სამშენებლო ტექნიკა იმოძრავებს გ.ჩიტაიას ქ. ⇆ა.ბენაშვილის ქ. ⇆ართვინის ქ. ⇆ო.კაპანაძის ქ.⇆ნორიოს აღმ.-ნორიოს აღმ⇆ო.კაპანაძის ქ.⇆ართვინის ქ.⇆ ა.ბენაშვილის ქ.⇆ გ,ჩიტაიას ქუჩების გამოყენებით.

ქ. თბილისი ნორიოს აღმ (ს.კ 01.16.03.058.061./01.16.03.058.062./01.16.03.058.070.) მიმდებარედ ღობის მოწყობის პერიოდში საგზაო მოძრაობის ორგანიზების დროებითი სქემა.			STS SMART TRANSPORTATION SOLUTIONS ტელ: 577 155575	
შემსრულებელი	შ.პ.ს "STS"	ნახაზის დასახელება	თარიღი	2020 წელი
დამკვეთი	შ.პ.ს "სითი ინსტიტუტი საქართველო"	საგზაო მოძრაობის ორგანიზების დროებითი სქემა	მასშტაბი	პირობითი

საგზაო მოძრაობის ორგანიზაციის ტექნიკური საშუალებები

- 1.21.2-1ც
- 1.21.3- 1ც
- 1.26 -8ც
- 2.5 - 2ც
- 2.6 - 2ც
- 3.10 - 2ც
- 3.20 - 4ც
- 3.24 - 4ც
- 3.24 -4ც
- 4.2.1 -1ც
- 4.2.2 -1ც
- 5.19.1 - 4ც
- 5.19.2 - 4ც
- 25m 8.2.1 - 2ც
- 30m 8.2.1 - 2ც
- შუქ. ტ7-2ც
- ქვეითთა მოძრაობა
- ღობურა
- სამშენებლო ტექნიკის მოძრაობის მიმართულება

შენიშვნა:
დროებითი სქემა შედგენილია "ოდმ 218.6.014-2014" და საქართველოს კანონის საგზაო მოძრაობის შესახებ მოთხოვნების შესაბამისად

1. გამაფრთხილებელი ზონის სიგრძე შეადგენს 100 მეტრს.
2. ბუფერული ზონაა 15 მეტრი.
3. სავალი ნაწილის დახურული ზოლის სიგანის 0.5 მ და ნაკადის სიჩქარის 20 კმ/სთ შესაბამისი განდევნის ზონის სიგრძე შესაბამისი საანგარიშო ფორმულის მიხედვით შეადგენს 5 მ-ს.
4. ფუნქციური ზონის სიგრძე შეადგენს 30 მ-ს.
5. ნახაზზე ნაჩვენებია დროებითი საგზაო ნიშნები.
6. სქემაზე დატანილია დროებითი საგზაო მონიშვნა.
7. ქვეითთა ნაკადი მოძრაობს სამუშაოთა წარმოების ზონის მოპირდაპირე მხარეს.

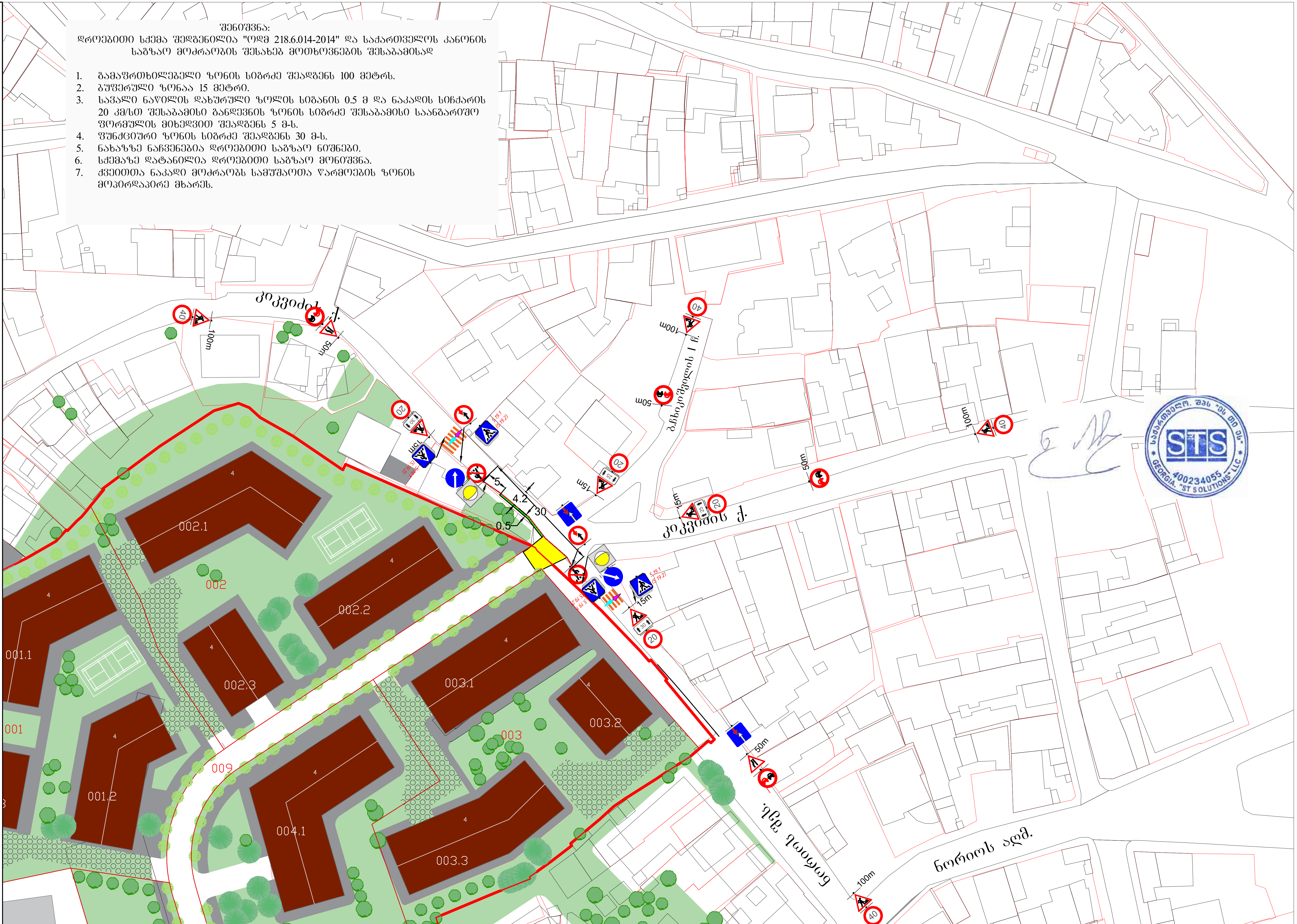

ქ. თბილისი ნორიოს აღმ (ს.კ 01.16.03.058.061./01.16.03.058.062./01.16.03.058.070.) მიმდებარედ შესასვლელ-გამოსასვლელის მოწყობის პერიოდში საგზაო მოძრაობის ორგანიზების დროებითი სქემა.			STS SMART TRANSPORTATION SOLUTIONS ტელ: 577 155575	
შემსრულებელი	შ.პ.ს "STS"	ნახაზის დასახელება	თარიღი	2020 წელი
დამკვეთი	შ.პ.ს "სითი ინსტიტუტი საქართველო"	საგზაო მოძრაობის ორგანიზების დროებითი სქემა	მასშტაბი	პირობითი