არსებული საპროექტო შენობა


არსებული საპროექტო შენობა
01.19.21.001.137
1 (2)
1 (2)
01.00.088
.00.088

საქართველოს იუსტიციის სამინისტრო
საჯარო რეესტრის ეროვნული სააგენტო

საკადასტრო გეგმა

მიწის ნაკვეთის საკადასტრო კოდი: *01.19.21.001.029*
განცხადების რეგისტრაციის ნომერი *88201223896*
მიწის ნაკვეთის ფართობი: *904* კვ.მ.
დანიშნულება: *არასასოფლო-სამეურნეო*
მომზადების თარიღი 06.06.12

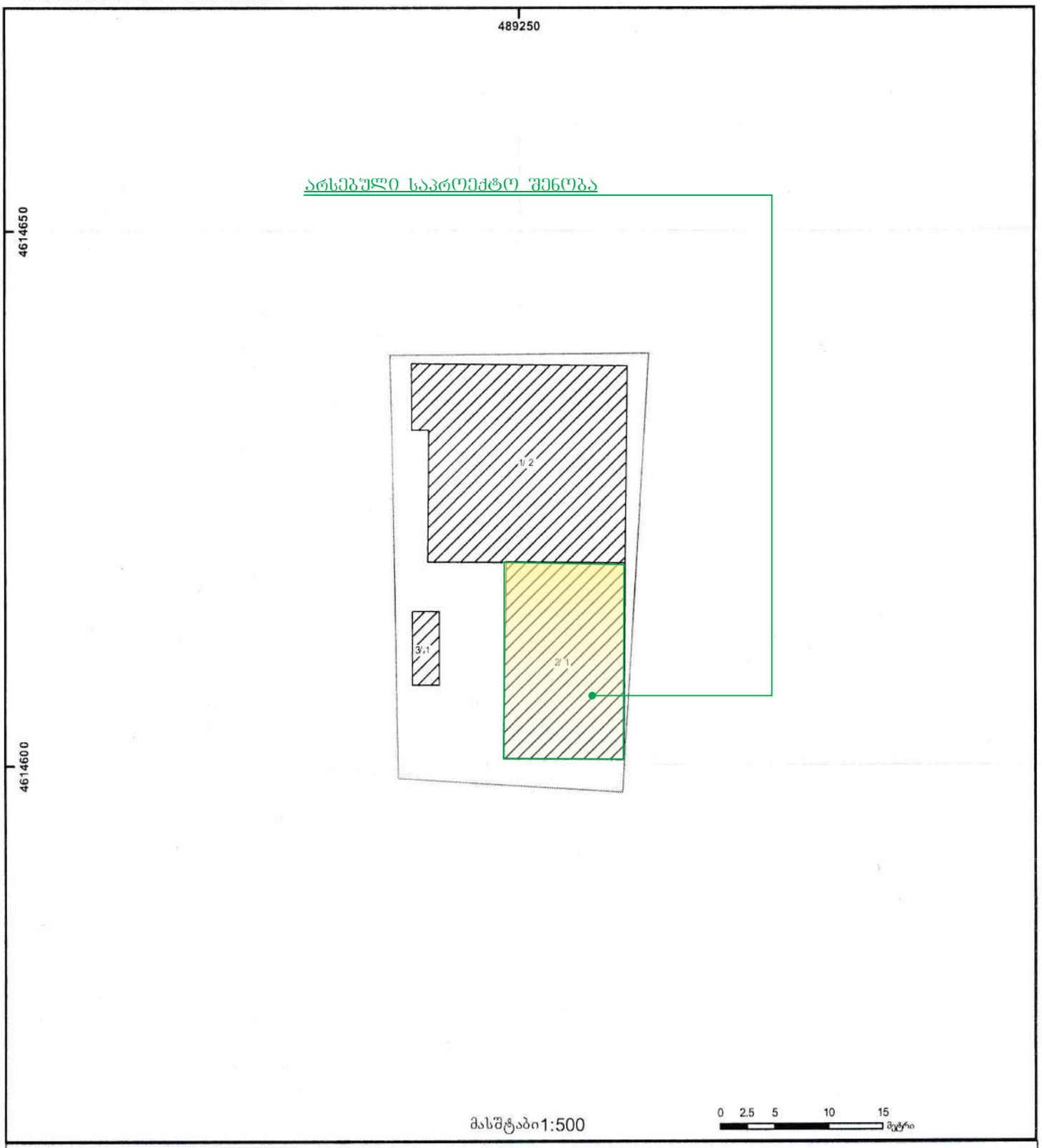

საჯარო რეესტრის ეროვნული სააგენტო თბილისი 0102 წმ. ნიკოლოზის/ნ. ჩხეიძის ქ. 2 ტელ.: (995 32) 91 04 27; ფაქსი: (995 32) 91 03 41
საჯარო რეესტრის ეროვნული სააგენტოს თბილისი დ. აღმაშენებლის გამზ. 89/24 ტელ: (995 32) 94 13 65
www.napr.gov.ge

საქართველოს იუსტიციის სამინისტრო
საჯარო რეესტრის ეროვნული სააგენტო

საკადასტრო გეგმა

საჯარო რეესტრის ეროვნული სააგენტო

მიწის ნაკვეთის საკადასტრო კოდი: *01.19.21.001.029*
განცხადების რეგისტრაციის ნომერი 88201223896
მიწის ნაკვეთის ფართობი: *904* კვ.მ.
დანიშნულება: *არასასოფლო-სამეურნეო*
მომზადების თარიღი 06.06.12

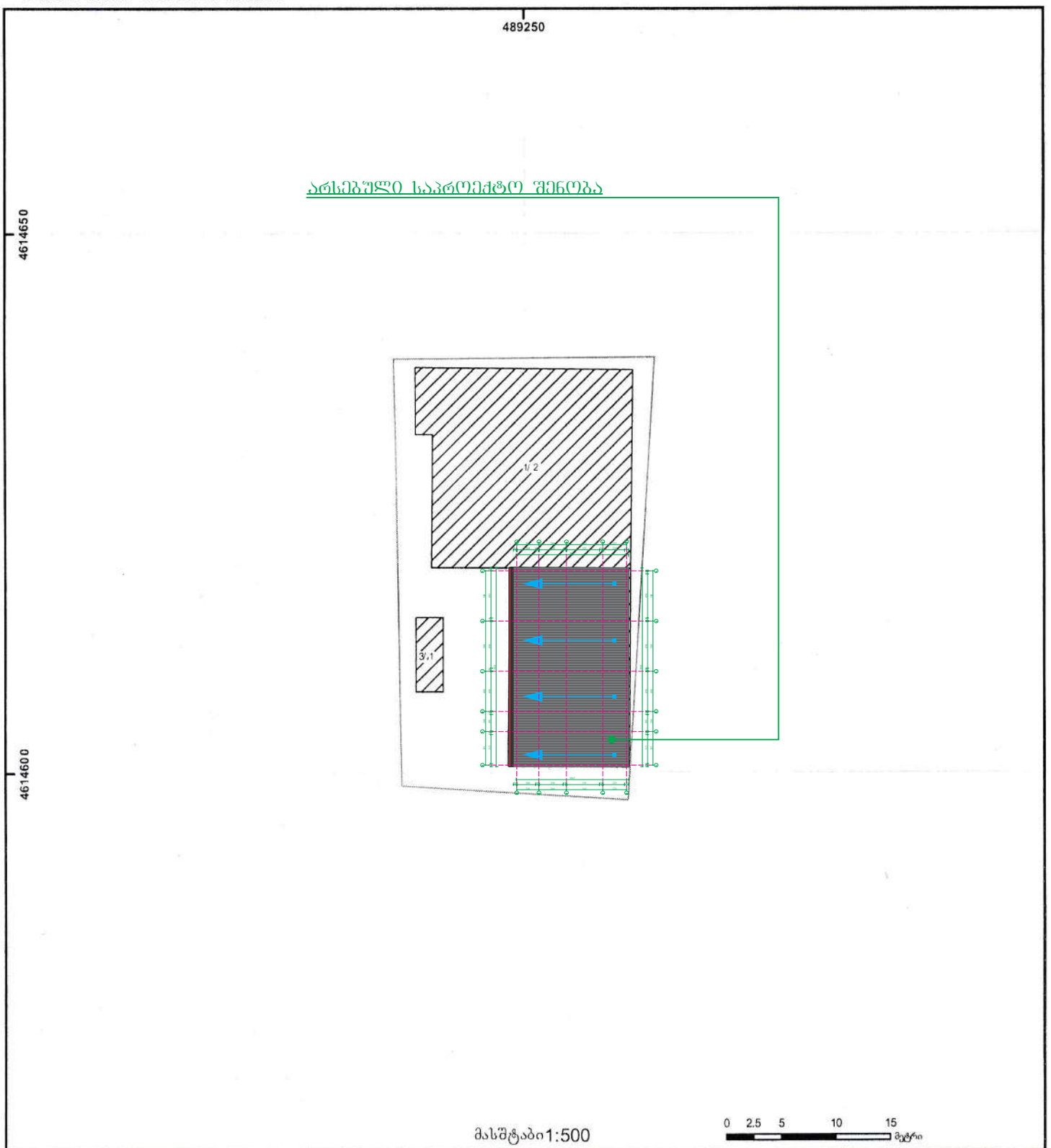

შენობა-ნაგებობა, პირობითი ნომერი/სართულიანობა	ვალდებულება	ხაზობრივი ნაგებობა	
მიწის ნაკვეთის საკადასტრო საზღვარი	მშენებარე ნაგებობა	მიწისქვეშა ნაგებობა	UTM (საერთაშორისო) სისტემის კოორდ.

საჯარო რეესტრის ეროვნული სააგენტო თბილისი 0102 წ/მ. ნიკოლოზიანი, ჩხეიძის ქ. 2 ტელ.: (995 32) 91 04 27; ფაქსი: (995 32) 91 03 41
საჯარო რეესტრის ეროვნული სააგენტო თბილისი ქ. აღმაშენებლის ხეივ. 89/24 ტელ: (995 32) 94 13 65
www.napr.gov.ge

			ארמטורת חיזוק עבור קורות ותקרות
שרטוט מס'	01.19.2100102		
מהנדס			
מתכנן			
מנהל הפרויקט			
מנהל הפיתוח			
מנהל הפרויקט			
מנהל הפרויקט			
מנהל הפרויקט

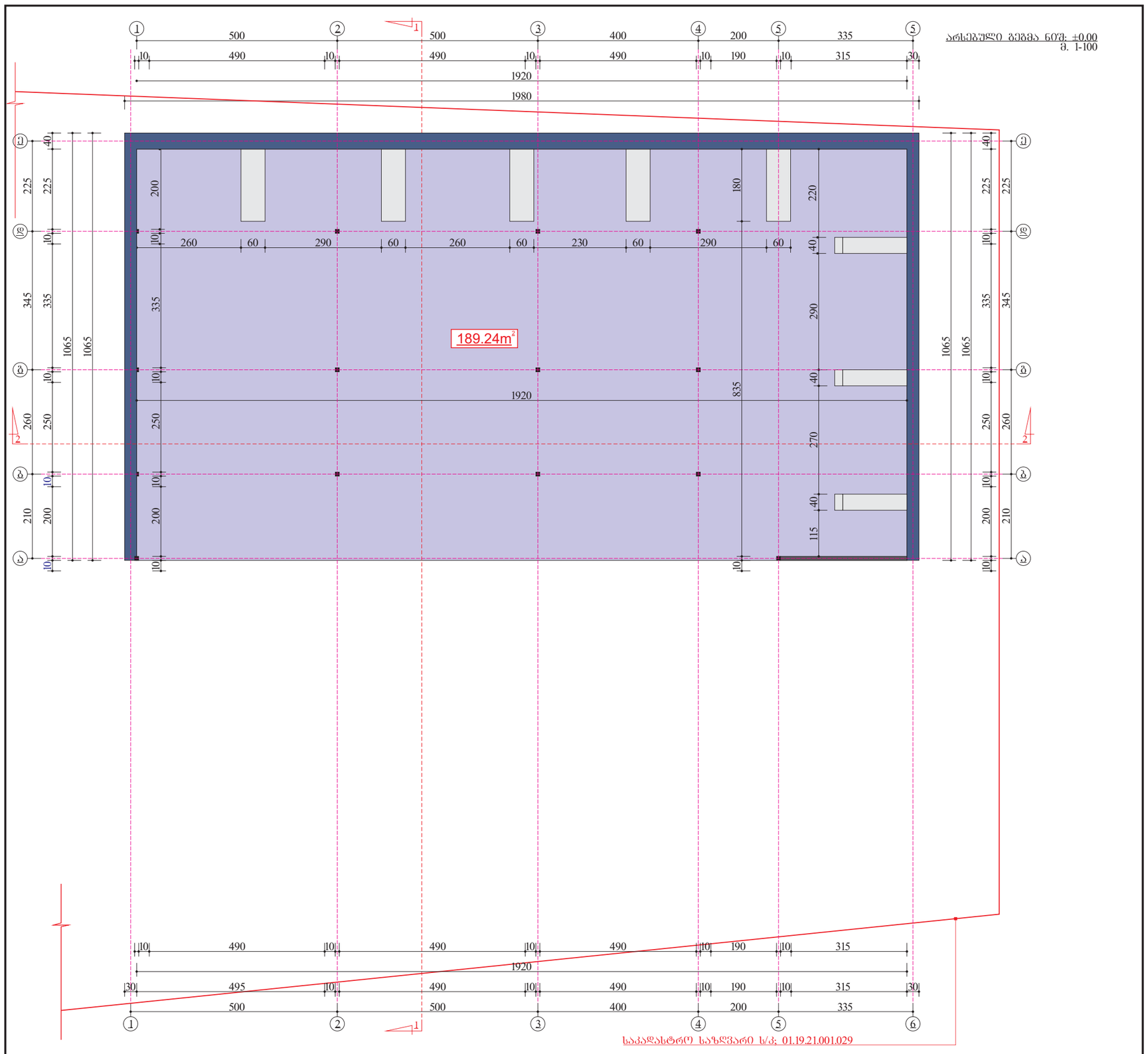

ქ. თბილისი, სამგორის რაიონი, ქუჩა ჯავახეთის, №5ბ-ში მდებარე
არსებული შართი №2/1-ის, რეკონსტრუქციის, ავტოსადგომის მოწყობის პროექტი.
ს/კ: 01.19.21.001.029 მესაკუთრე: შპს "პალადა" ID ნომერი 406046906

			არქიტექტორული პროექტი	2026		
პრ.ავტორი	ჯ.აბაიშვილი		არსებული ბეტონის ნიშ. +0.00 მ. 1-100	სტადია	შენობ. №	შენობ. რაოდ.
დამკვეთი	შპს "პალადა" ID ნომერი 406046906			ა.ნ.	2	17

			ДЕМОНТАЖНО-МОНТАЖНЫЕ РАБОТЫ ПО ЗАМЕНЕ ОГРАЖДЕНИЯ
ЗАМ.ЗАФАЙЛ	Х.ЗЗЗОЗЗЭЭЧЭО		
ЧЗЗЗЗЗЗЗЗО	ЗЗЛ "ЗЗЧЗЧЧ" ID БЛЗЗЛЗЗО 4060496906		

ЗАМЗЗЗЗЗЗЗЗ

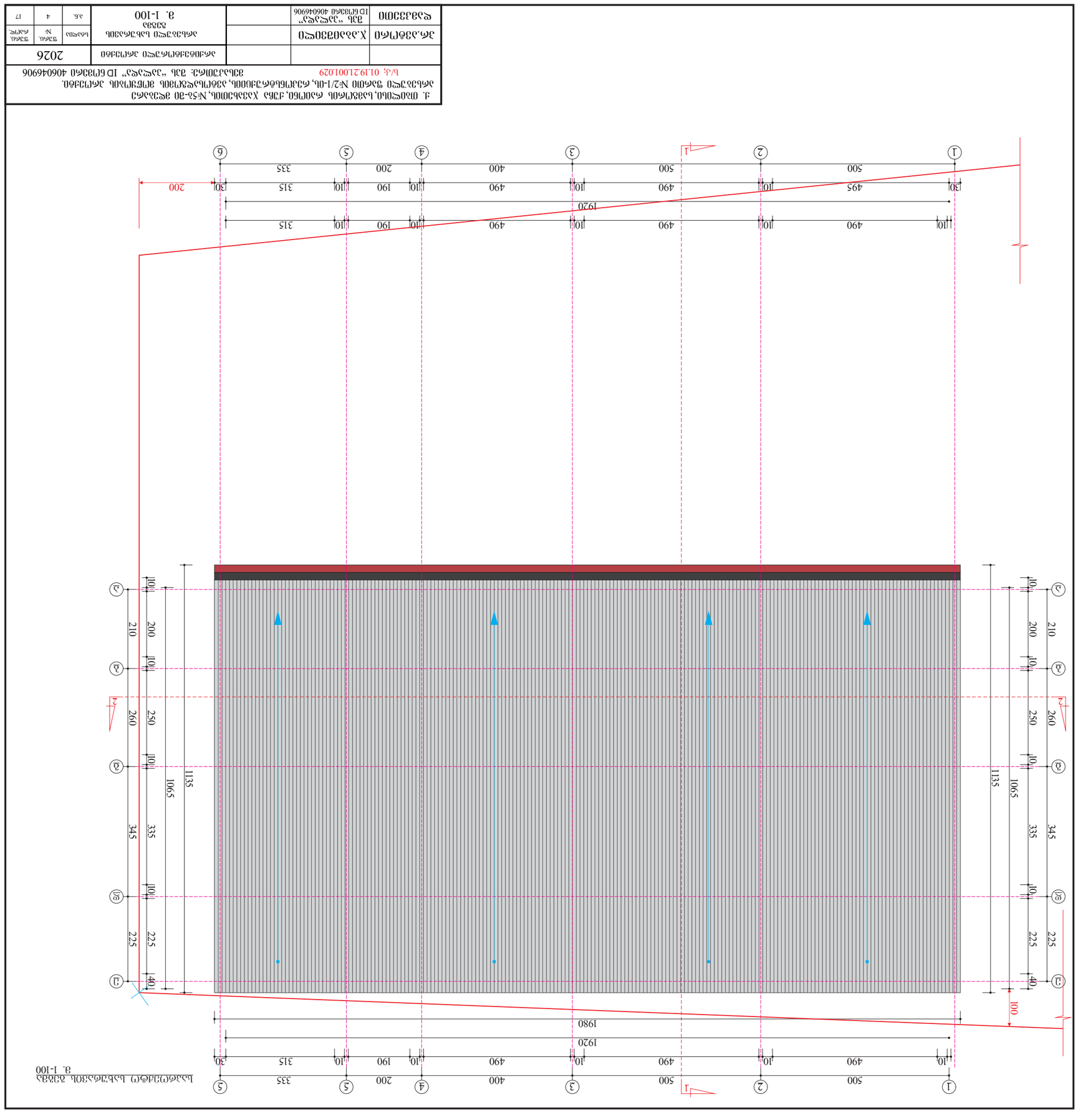

1. ՈՒՇԱԴՐՈՒԹՅՈՒՆ, ԱՅԺՄԻՏՈՒՄ ԵՎ ՀԱՄՐԻԳ, ՀԻՄԻ Հ.ԱԶԱՆԴՅՈՒՆ, Ն<5-ՈՒ ՎՊՏԱՆՔԻ ՀԱԼԻՆՏԵՐՆԵՐ ԳՈՒՄԱՐՈՒՄ Ն<2/1-ՈՒ, ԿՅԱՐԵԼԵԼԻՔԻՆՈՒՄ, ԱՅԺՄԻՆԻՉՎԱԾՈՒՄ ՕՐԻՆԱԿՈՒՄ ԵՎ ՀԱՄԱՁԱՅՆ ՏԵՍՔԻ ԳՈՒՄԱՐՈՒ ՇԱՀԱԳՈՐԾՄԱՆ ԱՇԽԱՏԱՆՔԱՅԻՆ ՆԱԽԱԳԾԻ ԱՇԽԱՏԱՆՔԱՅԻՆ ՄԱՍԻ ՀԱՄԱՁԱՅՆ. Ա/Ց; 01.192.1.001.029						
ԱՇԽ.ՑԱԼՄԻՏԻՆ	Ա.ՀՈՎՀԱՆՆԻՍՅԱՆ		ԱՇԽԱՏԱՆՔԱՅԻՆ ԱՇԽԱՏԱՆՔԱՅԻՆ ՄԱՍԻ ՀԱՄԱՁԱՅՆ		2026	
ՊՐՈՅԵԿՏԻՄ	ՁԱՅՆ «ՀՀԷՍԿՅԱ» ՀԻՄ ԻԴԵՆՏԻՖԻԿԱՑԻՈՆ 40604696		ԱՇԽԱՏԱՆՔԱՅԻՆ ԲԱՆԱՏԵՍԱԿԱՆ ՀԱՏԱԿԱԳԻԾ ՀՀՇԱԿ Ø. 1-100	ԲԵՏԱԿԱՆ	ԹԵՐԹԻ Հ	ԹԵՐԹԻ ԳԱՄԱՐ
				Ս.Ե.	4	17

ГИП	Хлопотов Н.Н.	Благоустройство территории	Стадия	Лист	Листов
Н.контр.	Хлопотов Н.Н.		Р	17	
Разработал	Хлопотов Н.Н.				

Изм.	Кол.уч.	№ док.	Подпись

Благоустройство территории

Схема планировочной организации земельного участка

Масштаб 1:100

Лист 17

Формат А3

Инв. № подл. | Подпись и дата | Взам. инв. №

Инв. № подл. 406046906 | Подпись и дата 01.19.21.001.029 | Взам. инв. №

Разработано в программе "Зодчий" ID 6178246 406046906

Лист 17

Схема планировочной организации земельного участка. Благоустройство территории. Земельный участок №2/1-ОИ, кадастровый квартал 38:17:000001, Иркутская область, г. Усть-Илимск, ул. Кирова, 30 (Усть-Илимский район, Усть-Илимское муниципальное образование)

