ქ. თბილისში, იოსებ გრიშაშვილის ქუჩა 52ა
(ს.კ.: 01.18.04.005.018)
საგზაო მოძრაობის ორგანიზების
მუდმივი სქემა

სპეციფიკაცია

- 2.3 - 2ც.
- 5.19.1 - 2ც.
- 5.19.2 - 2ც.
- ტროტუარი
- შშმპ პანდუსი
- მოსაფალტებული გზა
- ღრუტანიანი გზა

საპროექტო შენობა

ქანობიანი მიწის შეკავებელი კედელი (სიმაღლე 1.5მ)

ქანობიანი მიწის შეკავებელი პოლოლითური ლოდი (58 სიმაღლის)

ქანობიანი მიწის შეკავებელი პოლოლითური ლოდი (48 სიმაღლის)

ქანობიანი მიწის შეკავებელი პოლოლითური ლოდი (78 სიმაღლის)

410.870
414.038
408.169
412.156
413.400
420.791
414.505
419.183

2.3
3.4
6.8
3.4
2.2
2.4
3.1
6.3
3.1
1.8

იოსებ გრიშაშვილის

შშმ პირებისთვის ადაპტირებული (პანდუსი)

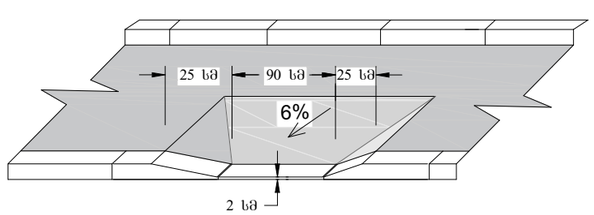

შენიშვნა:
სატრანსპორტო გზა დამუშავებულია არსებული გზის მიხედვით.

ავტომანქანები განთავსდება მიწისქვედა სართულზე.

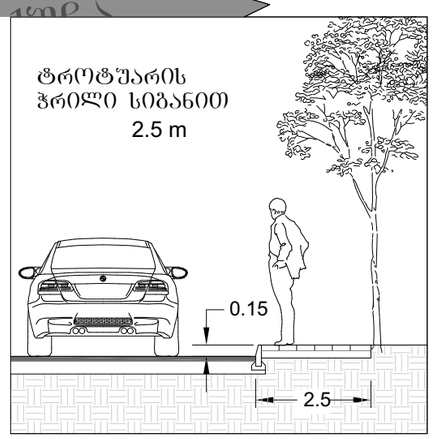

ქ. თბილისში, იოსებ გრიშაშვილის ქუჩა 52ა
(ს.კ.: 01.18.04.005.018)
საგზაო მოძრაობის ორგანიზების სქემა
მშენებლობის პერიოდში

სპეციფიკაცია

შშძ. - 2ც.

ქვეითთა მოძრაობა

ტექნიკის მოძრაობა

დამცავი ქოლგა

სამშენებლო ღობე

მედროშე-1

სამშენებლო ღობე ქოლგით

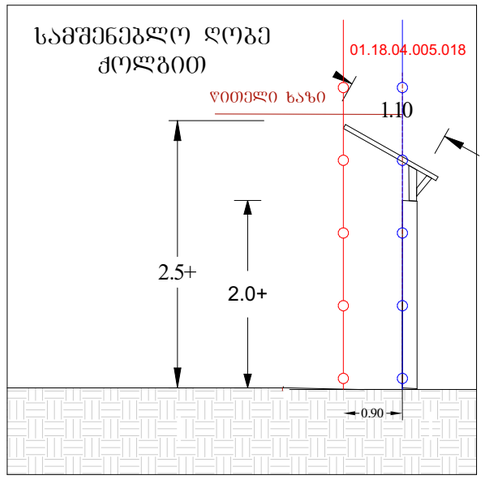

სამშენებლო ღობე

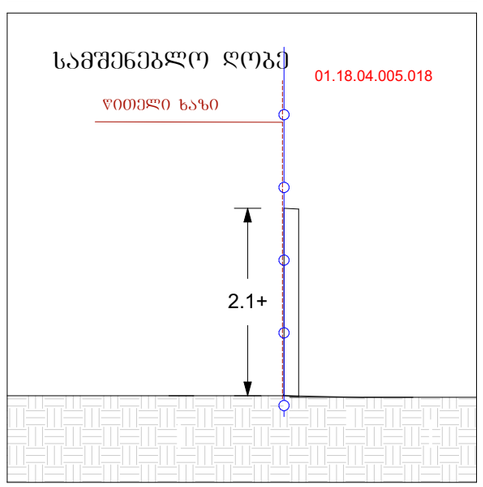

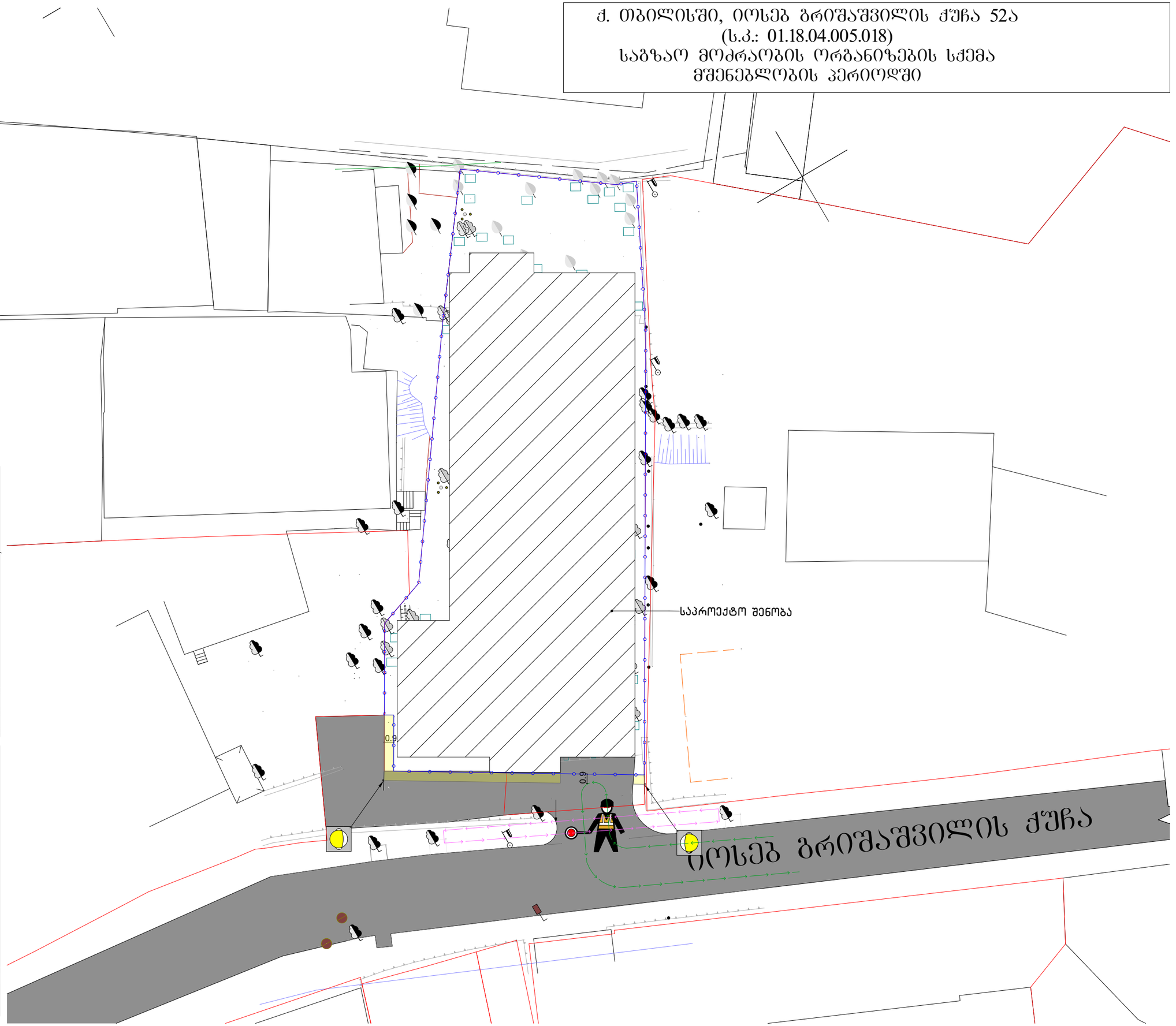

სამშენებლო ღობის მოწყობის სამუშაოები იწარმოებს პროექტის შემთანხმებიდან 1 კვირის განმავლობაში. ხოლო ღობის დემონტაჟის სამუშაოები იწარმოებს მშენებლობის დასრულებიდან 1 კვირის განმავლობაში.

ქ. თბილისში, იოსებ გრიშაშვილის ქუჩა 52ა
(ს.კ.: 01.18.04.005.018)
საგზაო მოძრაობის ორგანიზების სქემა
ღობის მოწყობის პერიოდში

საპროექტო შენობა

იოსებ გრიშაშვილის ქუჩა

სპეციფიკაცია

- შშქ. - 2ც.
- ქვეითთა მოძრაობა
- ტექნიკის მოძრაობა
- შსაფრთხოების ღობე
- მედროშე-1