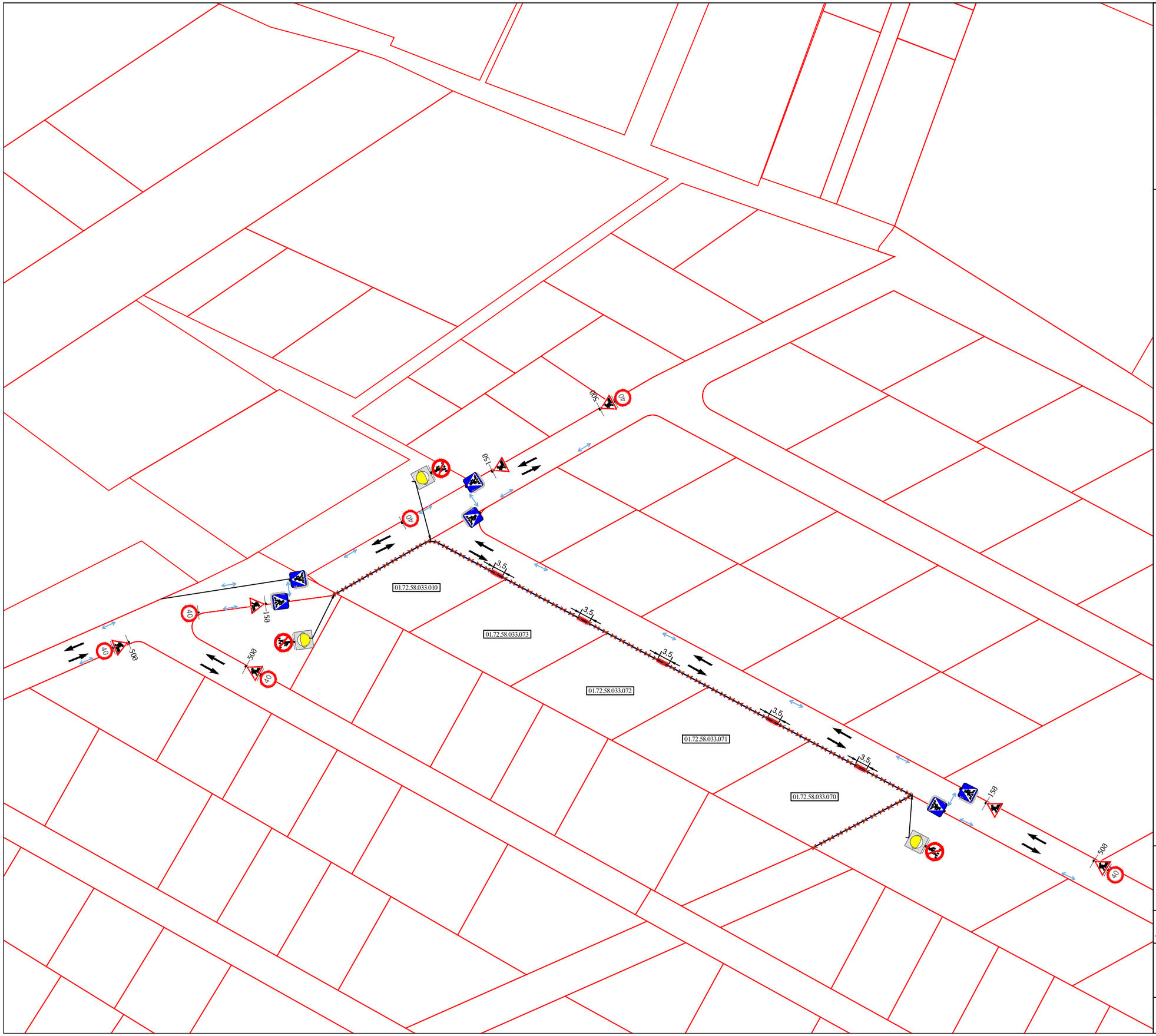

პირობითი აღნიშვნები

სასიგნალე ლენტი

ტრანსპორტის მოძრაობა

ქვეითთა გადაადგილების მიმართულება

საპროექტო კაპიტალური ღობე

საგზაო მოძრაობის ორგანიზების ტექნიკური საშუალებები

1.26 6 ცალი

3.10 3 ცალი

3.24 5 ცალი

5.19.1/2 12 ცალი

ტ7 შუძ. 3 ცალი

ბრუნტის დამგერი კედლებისა და მასზე მსუბუქი კონსტრუქციის ღობის მოწყობის პერიოდში საგზაო მოძრაობის ორგანიზების დროებითი სქემა - I მონაკვეთი

მასშტაბი	ფორმატი	თარიღი
პირობითი	A3	27.05.2026

საკადასტრო კოდი: 01.72.58.033.010; 01.72.58.033.073; 01.72.58.033.072; 01.72.58.033.071; 01.72.58.033.070

მისამართი: ავთო ვარაზის I შესახვევი

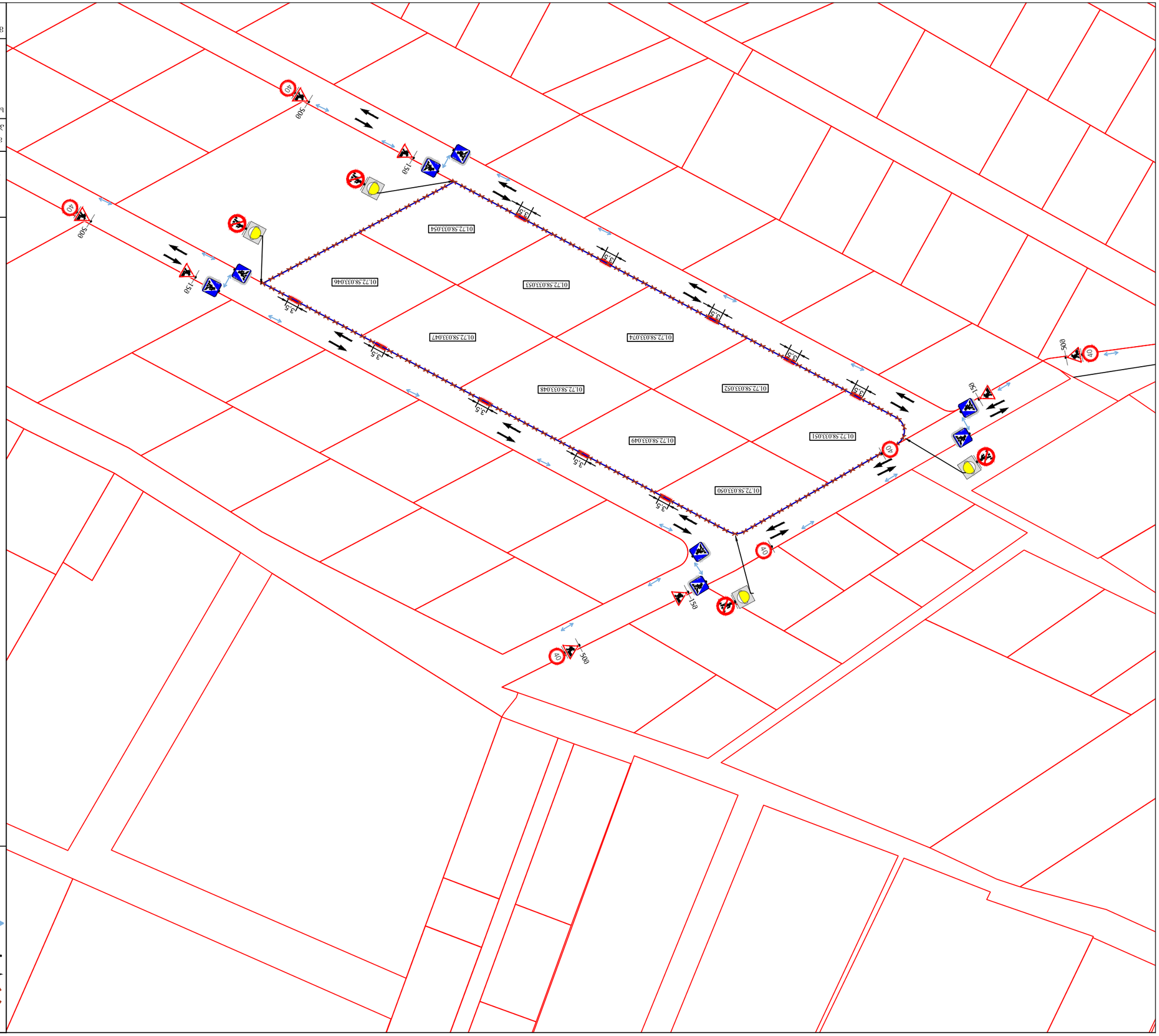

Проект организации дорожного движения на период проведения капитального ремонта участка автомобильной дороги общего пользования регионального значения «Подъезд к г. Ульяновску от автомобильной дороги «Ульяновск – Димитровград – Самара» – Ульяновск – Ишеевка – Старая Майна – Новая Майна – Языково – Барыш – Сурское – Пенза – Тамбов – Воронеж – Луганск – Алчевск» – Ульяновск – Ишеевка – Старая Майна – Новая Майна – Языково – Барыш – Сурское – Пенза – Тамбов – Воронеж – Луганск – Алчевск, км 0+000 – км 3+000

Взам. инв. №	Подпись и дата	Инв. № подл.
Изм.	Кол. уч.	Лист № док.
Разраб.		
Пров.		
Н. контр.		
ГИП		

01.72.58.033.046; 01.72.58.033.047;
01.72.58.033.048; 01.72.58.033.049;
01.72.58.033.050; 01.72.58.033.051;
01.72.58.033.052; 01.72.58.033.053;
01.72.58.033.054; 01.72.58.033.074

Дорожные знаки и разметка

Схема организации дорожного движения

Временные дорожные знаки

Границы участков производства работ

Направление движения транспортных средств

Временный светофор

Временные дорожные знаки и ограждения

Временное ограждение

Временный светофор Т.7 ГОСТ Р 52289-2019

Временный светофор Т.7 ГОСТ Р 52289-2019

Временный светофор Т.7 ГОСТ Р 52289-2019

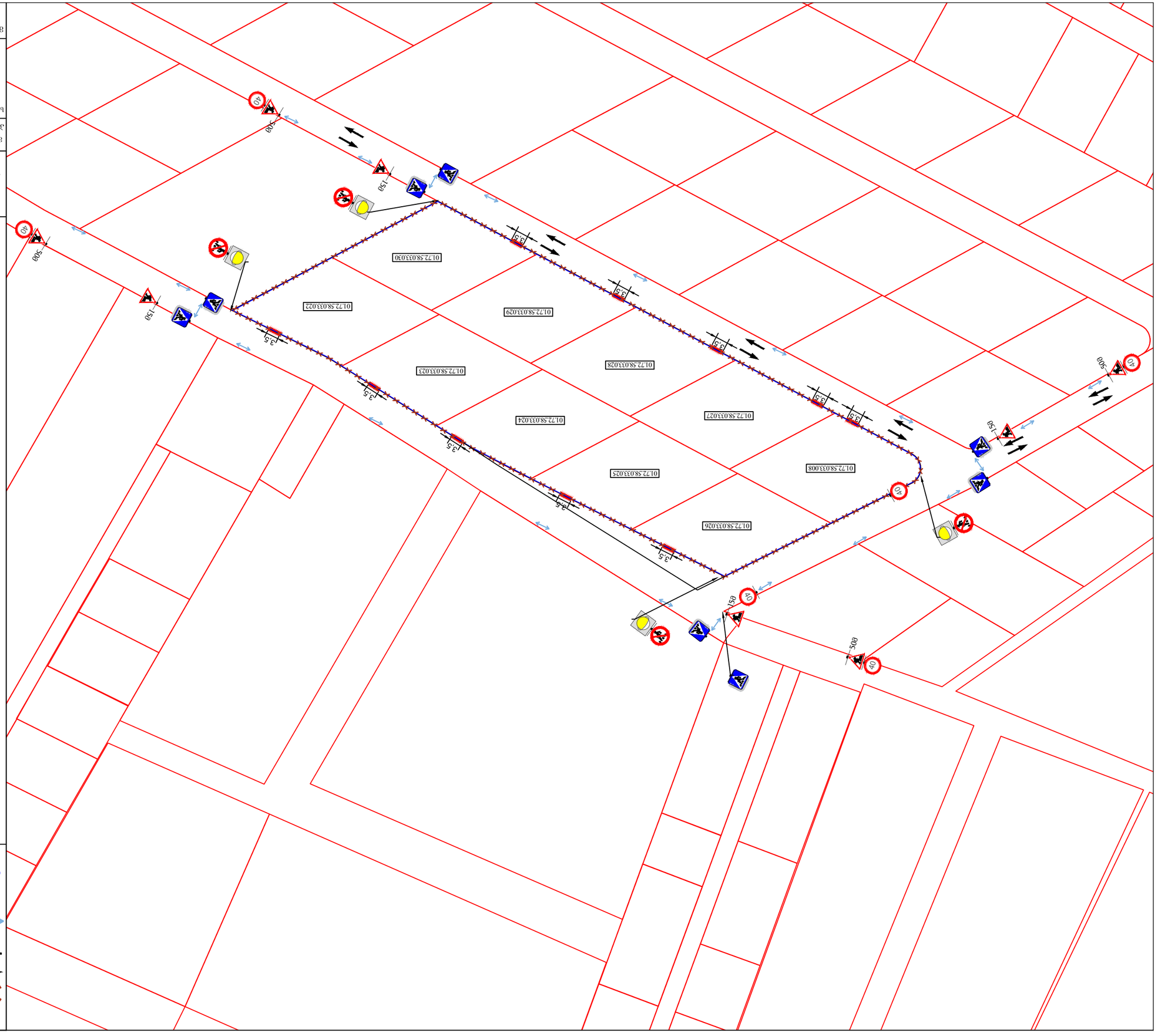

Условные обозначения

- Границы земельных участков, поставленных на государственный кадастровый учет
- Границы земельных участков, сведения о которых внесены в Единый государственный реестр недвижимости
- Границы земельных участков, сведения о которых отсутствуют в Едином государственном реестре недвижимости
- Границы образуемых земельных участков
- Границы образуемых земельных участков, сведения о которых отсутствуют в Едином государственном реестре недвижимости
- Границы образуемых земельных участков, сведения о которых внесены в Единый государственный реестр недвижимости
- Границы образуемых земельных участков, сведения о которых отсутствуют в Едином государственном реестре недвижимости
- Границы земельных участков, сведения о которых внесены в Единый государственный реестр недвижимости
- Границы

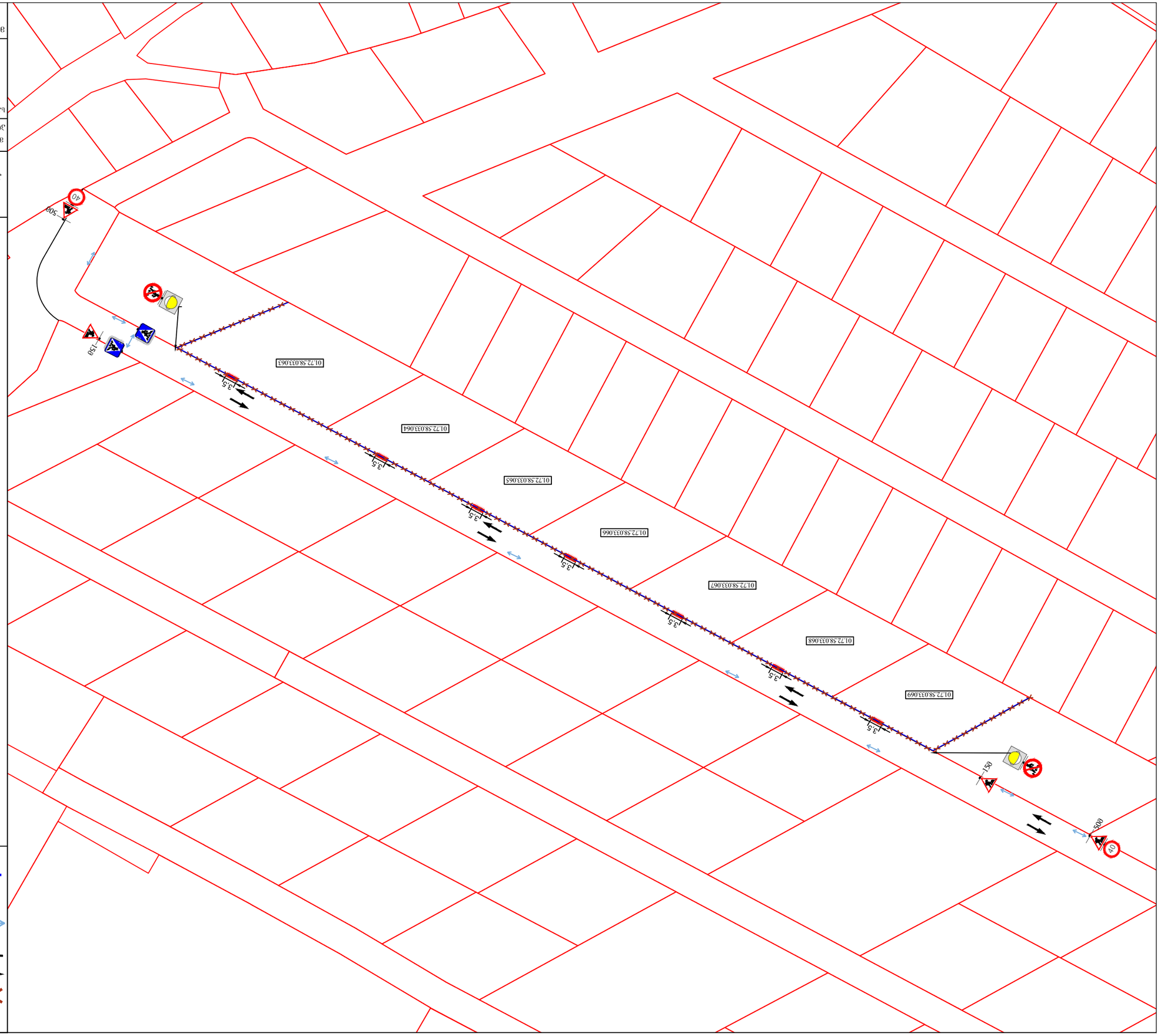

Условные обозначения

Граница земельного участка, сведения о которой внесены в Единый государственный реестр недвижимости

Границы образуемого земельного участка

Границы образуемых земельных участков, сведения о которых внесены в Единый государственный реестр недвижимости

Границы образуемых земельных участков, сведения о которых не внесены в Единый государственный реестр недвижимости


01.72.58.033.017
01.72.58.033.055
01.72.58.033.045
01.72.58.033.056
01.72.58.033.044
01.72.58.033.057
01.72.58.033.043
01.72.58.033.058
01.72.58.033.042
01.72.58.033.059
01.72.58.033.041
01.72.58.033.060
01.72.58.033.040
01.72.58.033.061
01.72.58.033.062
3.5
3.5
3.5



პირობითი აღნიშვნები

- სასიგნალე ლენტი
- ტრანსპორტის მოძრაობა
- ქვეითთა გადაადგილების მიმართულება
- საპროექტო კაპიტალური ღობე

საგზაო მოძრაობის ორგანიზების ტექნიკური საშუალებები

1.26	8 ცალი
3.10	4 ცალი
3.24	4 ცალი
5.19.1/2	16 ცალი
ტ7 შუქ.	4 ცალი

გრუნტის დამჭერი კედლებისა და მასზე მსუბუქი კონსტრუქციის ღობის მოწყობის პერიოდში საგზაო მოძრაობის ორგანიზების დროებითი სქემა - VI მონაკვეთი

მასშტაბი	ფორმატი	თარიღი
პირობითი	A3	27.05.2026

საკადასტრო კოდი

01.72.58.033.018; 01.72.58.033.019; 01.72.58.033.020; 01.72.58.033.021; 01.72.58.033.031; 01.72.58.033.032; 01.72.58.033.033; 01.72.58.033.034; 01.72.58.033.035; 01.72.58.033.036; 01.72.58.033.037; 01.72.58.033.038; 01.72.58.033.039;

მისამართი

ავთო ვარაზის I შესახვევი