.\???? geomatik.png

ქალაქი თბილისი, ზვიად გამსახურდიას სანაპირო №12, ქალაქი თბილისი, ქუჩა საქანელა, მიმდებარედ
ნაკვეთი №03/042 (ს/კ: 01.15.04.003.048)
მეს. სააქციო საზოგადოება "სილქნეტი" (ს/ნ 204566978) საკუთრებაში არსებული 19118.00კვ.მ.
არასასოფლო-სამეურნეო
დანიშნულების მიწის ნაკვეთის და მისი მიმდებარე ტერიტორიის ტოპოგრაფიული

გეგმა



პირობითი აღნიშვნები

WGS 1984 -ის კოორდინატთა სისტემის UTM პროექცია

- საცხოვრ. შენობა
- არასაცხ. შენობა
- ფარდული
- მშენებარე
- სატრანსფორმატორო ჯიხური
- ლითონის არასაცხოვრებელი შენობა
- ლითონის ღობე
- ბეტონის ფუნდამენტზე ლითონის ღობე
- ხის ღობე
- მავთულის ღობე
- კედელი
- მაღალი ბეტონის ღობე
- დაბალი ბეტონის ღობე
- ფლატე
- ბორდიური
- გზა ასფალტის საფარით
- გზა მოხრეშილი
- გზა ბეტონის საფარით
- რკინიგზა
- ჭა
- წიწვოვანი ხე
- ონკანი
- ფოთლოვანი ხე
- რეპერი
- ხილკენკროვანი ხე
- გაზის ჭა
- მოჭრილი ხე
- ბალახი
- პალმა
- ბუჩქი
- ნაზონი
- ბუჩქი ცოცხალი
- ხე გამხმარი
- ვაზი
- ბუჩქნარი გაუვალი
- ბეტონის ბოძი
- რკინის ბოძი
- კიბე
- ხის ბოძი
- 500.52 სიმაღლის ნიშნული
- მთავარი იზოჰიფსი
- დამხმარე იზოჰიფსი
- სამეთვალყურეო ჭები
- გიდრანტი (წყლის ჩამკეტი ჭები)
- გარე განათება
- სვეტოფორი
- ელ. გადამცემი ხაზი
- წყალგაყვანილობა
- გაზი
- კანალიზაცია
- სანიაღვრე
- კავშირგაბმულობა
- ელ. ქსელები დაბალი ძაბვის
- ელ. ქსელები მაღალი ძაბვის
- გათბობა
- საგზაო ნიშნები
- ძეგლი
- დროშა
- გასახელველი (არკა)
- ფანტანი
- ჭაობი

შენიშვნა:
რეგისტრირებული მიწის ნაკვეთის საკადასტრო საზღვარი
მომიჯნავედ რეგისტრირებული მიწის ნაკვეთის საკადასტრო საზღვარი
მიწის სამუშაოების შესრულებისას შეატყობინეთ კომუნიკაციის წარმომადგენლებს

შ.პ.ს. გეომატიკს (ს/ნ. 405601718)

ქ.თბილისი, მიხეილ ბურძგლას ქ. №74. №74ა. №74ბ

geomaticsgeo@gmail.com tel: 577 40 40 93

დირექტორი:		დ. რობაქიძე
აზომა:		ბ. ჯამბაზიშვილი
დახაზა:		კ. კირკიტაძე
დამკვეთი		სააქციო საზოგადოება "სილქნეტი"

მასშტაბი: 1:500 — 02.08.2024წ.

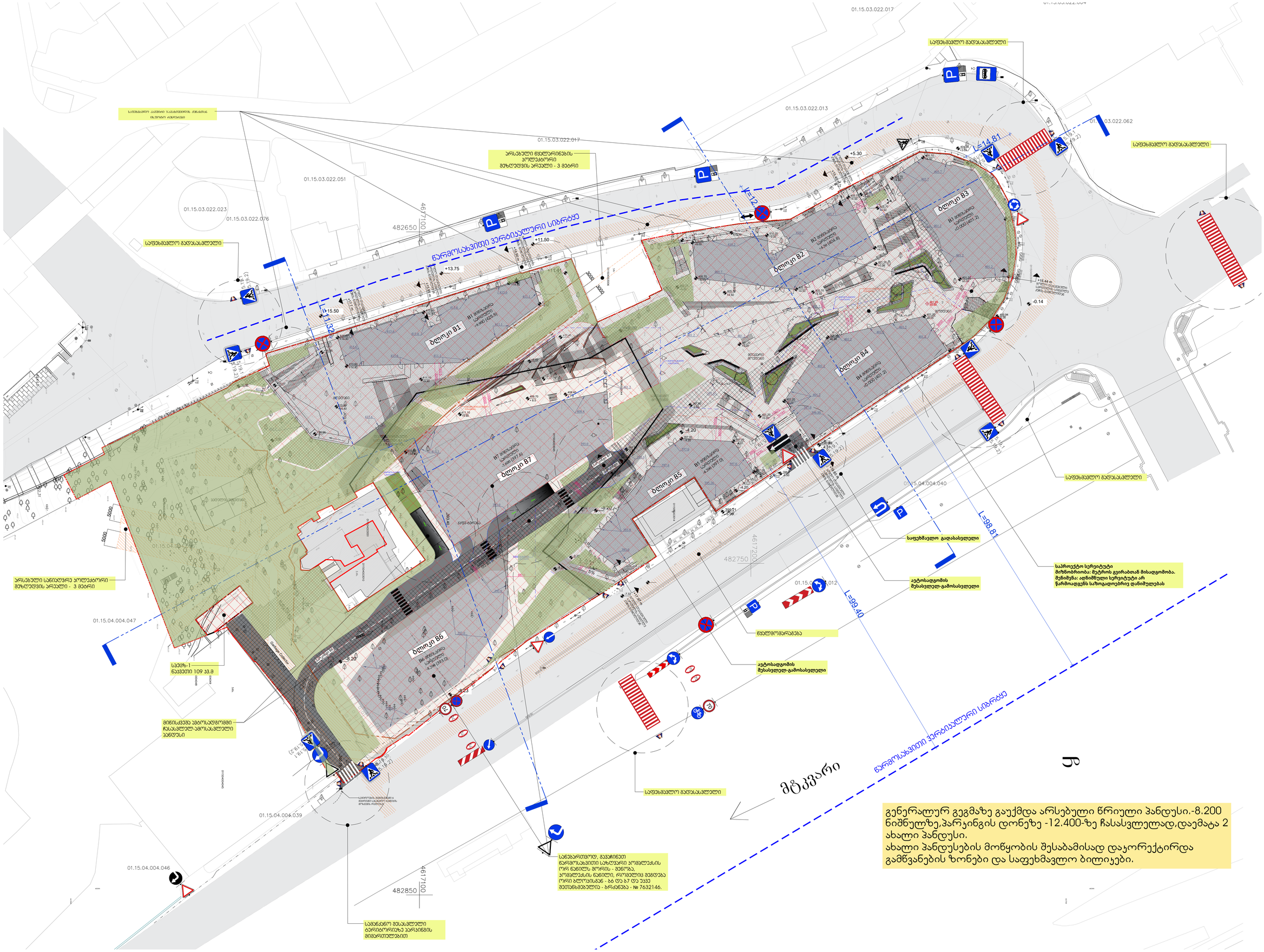

PROJECT DESIGNER:
პროექტანტი:
LSG SOLUTIONS

REGISTERED ADDRESS:
მისამართი:
14 M. Kostava Str.
შ.კოსტავას ქ. N14

PROJECT CLIENT:
დამკვეთი:
Silk Road Group

REGISTERED ADDRESS:
მისამართი:
1 Rose Revolution Square
1 ვარდების რევოლუციის მოედანი

R00	00.00.00	Issued for Review: განსახილველად:		
No:	Date: თარიღი:	Description: აღწერა:	XXX/PO	LSG/PM

NOTES:
შენიშვნები:

DESIGNER:
პროექტანტი:

PROJECT:
პროექტი:
SAKANELA DESIGN & MANAGEMENT

SCALE: / მასშტაბი:
SCALE 1:500
10m 20m 30m 40m 50m

DRAWING TITLE:
ნახაზის სახელწოდება:
გენ-გეგმა
მიწისპირა სართულების ჩვენებით

DRAWING NO:
ნახაზის ნომერი:
SDM-LSG-PP-B1-B5-A010-R00

REVISION: რევიზია:	FORMAT: ფორმატი:
R00	A1
STATUS: სტატუსი:	SHEET NO: ფურცლის ნომერი:
P.P	X.X

საფეხმავლო გადასასვლელი

საფეხმავლო გადასასვლელი

საფეხმავლო გადასასვლელი

კვ-ის საანგარიშო ფართი - 6859.2 მ2

კვ-ის საანგარიშო ღრუტანიანი ფილები

კვ-ის საანგარიშო გამწვანებული ფართი

პარკინგის კონტური

მიწის ნაკვეთის საზღვრები

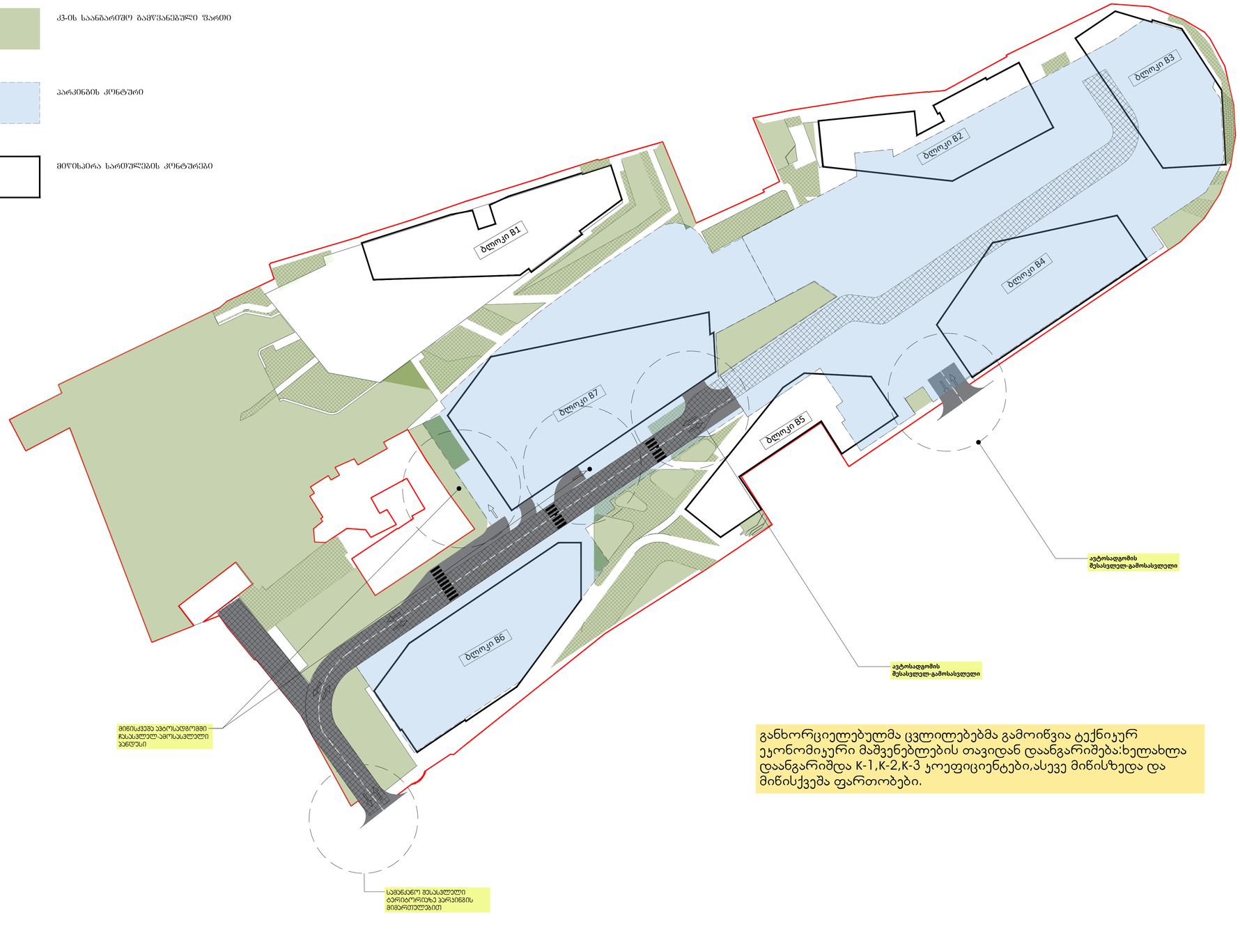

განხორციელებულმა ცვლილებებმა გამოიწვია ტექნიკურ ეკონომიკური მაშვენებლების თავიდან დაანგარიშება:ხელახლა დაანგარიშდა K-1,K-2,K-3 კოეფიციენტები,ასევე მიწისზედა და მიწისქვეშა ფართობები.

PROJECT DESIGNER:
პროექტანტი:
LSG SOLUTIONS

REGISTERED ADDRESS:
მისამართი:
14 M. Kostava Str.
შერაბ კოსტავას ქ. N14

PROJECT CLIENT:
დამკვეთი:
Silk Road Group

REGISTERED ADDRESS:
მისამართი:
1 Rose Revolution Square
1 ვარდების რევოლუციის მოედანი

No:	Date: თარიღი:	Description: აღწერა:		
R00	00.00.00	Issued for Review: განსახილველად:		

NOTES:
შენიშვნები:

DESIGNER:
პროექტანტი:

PROJECT:
პროექტი:
SAKANELA DESIGN & MANAGEMENT

SCALE: / მასშტაბი:
SCALE 1:500
10m 20m 30m 40m 50m

DRAWING TITLE:
ნახაზის სახელწოდება:
კვ-ის საანგარიშო ფართი

DRAWING NO:
ნახაზის ნომერი:
SDM-LSG-PP-B1-B5-A012-R00

REVISION: რევიზია: R00
FORMAT: ფორმატი: A1
STATUS: სტადია: P.P
SHEET NO: ფურცლის ნომერი: X.X

პარკირების არეარეალის კონტური
-8.20 ნიშნულზე

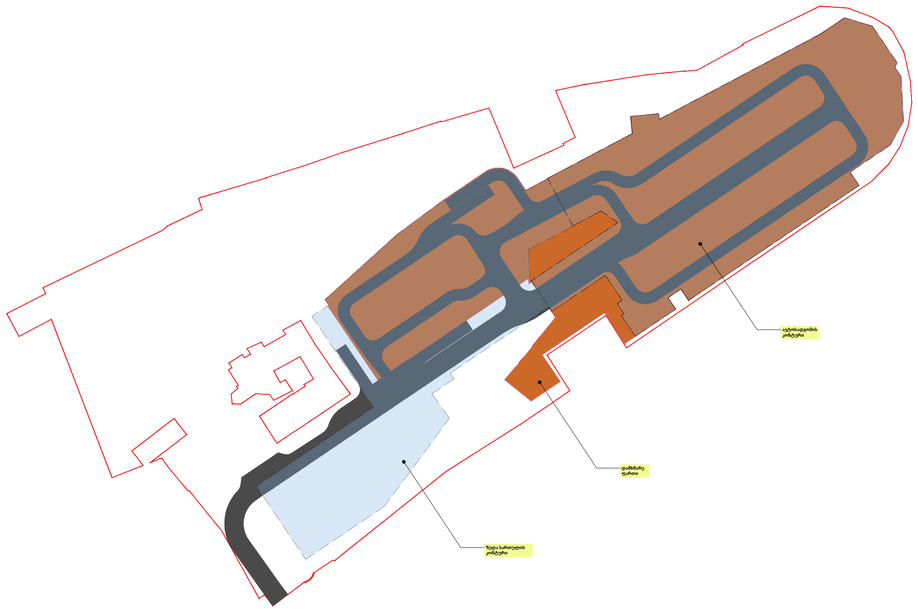

პარკირების არეარეალის კონტური
-12.40 ნიშნულზე

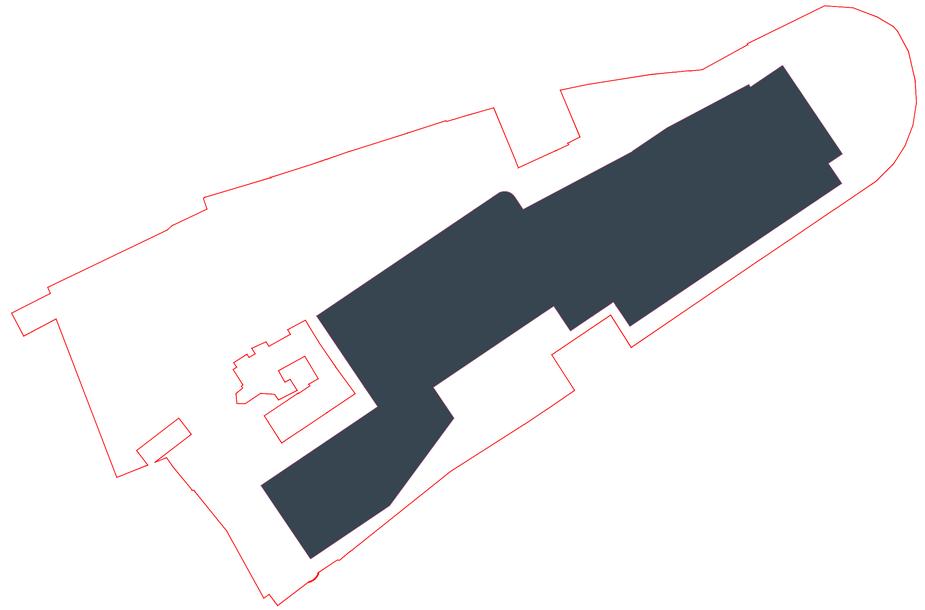

PROJECT DESIGNER:
პროექტანტი:
LSG SOLUTIONS

REGISTERED ADDRESS:
მისამართი:

14 M. Kostava Str.
მ.კოსტავას ქ. N14

PROJECT CLIENT:
დამკვეთი:
Silk Road Group

REGISTERED ADDRESS:
მისამართი:

1 Rose Revolution Square
1 ვარდების რევოლუციის მოედანი

R00	00.00.00	Issued for Review: განსახილველად:		
No:	Date: თარიღი:	Description: აღწერა:	XXX/PO	LSG/PM

NOTES:
შენიშვნები:

DESIGNER:
პროექტირება:

PROJECT:
პროექტი:

SAKANELA DESIGN & MANAGEMENT

SCALE: / მასშტაბი:

SCALE 1:500
10m 20m 30m 40m 50m

DRAWING TITLE:
ნახაზის სახელწოდება:

k3–is saangariSo farTi

DRAWING NO:
ნახაზის ნომერი:

SDM-LSG-PP-B1-B5-A012-R00

REVISION: რევიზია:	FORMAT: ფორმატი:
R00	A1
STATUS: სტატია:	SHEET NO: ფურცლის ნომერი:
P.P	X.X