ფოტომონტაჟი



მოცულობა

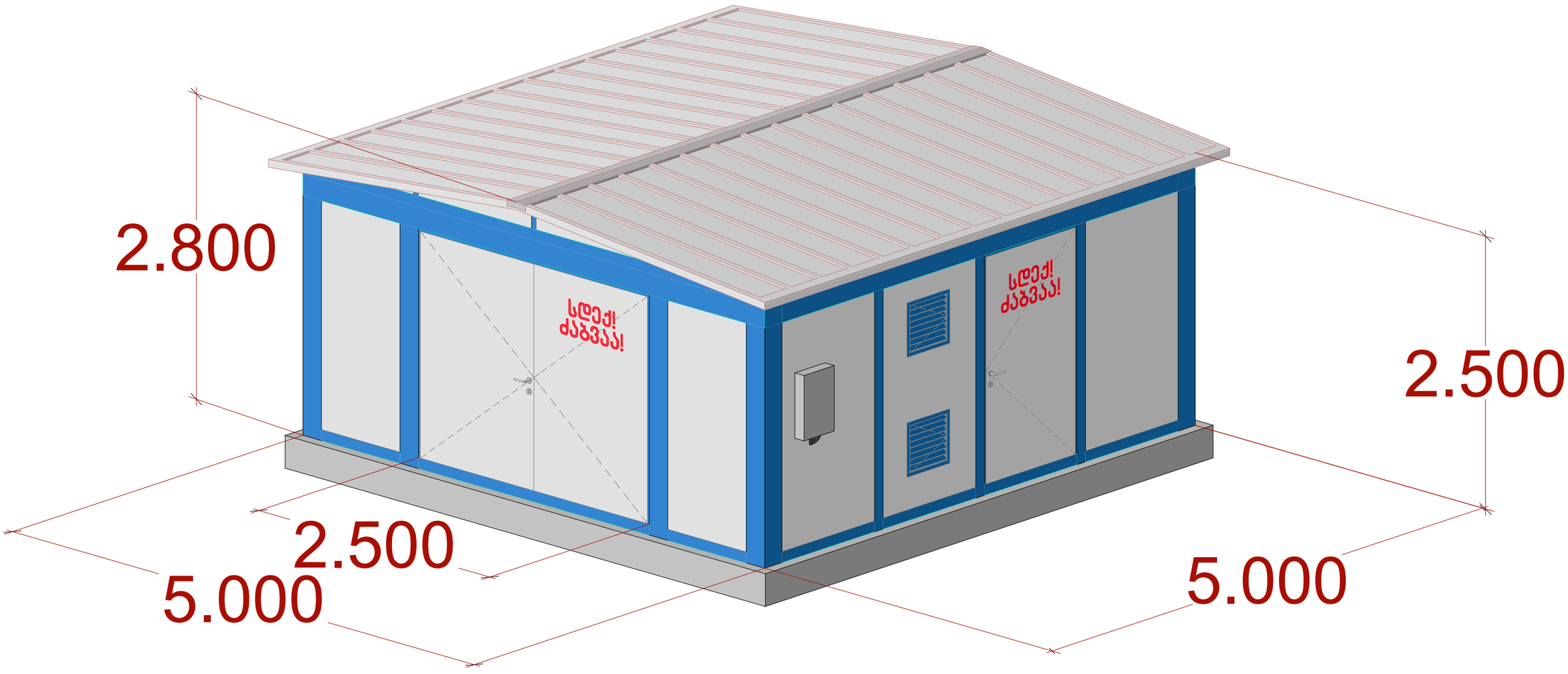

განთავსება

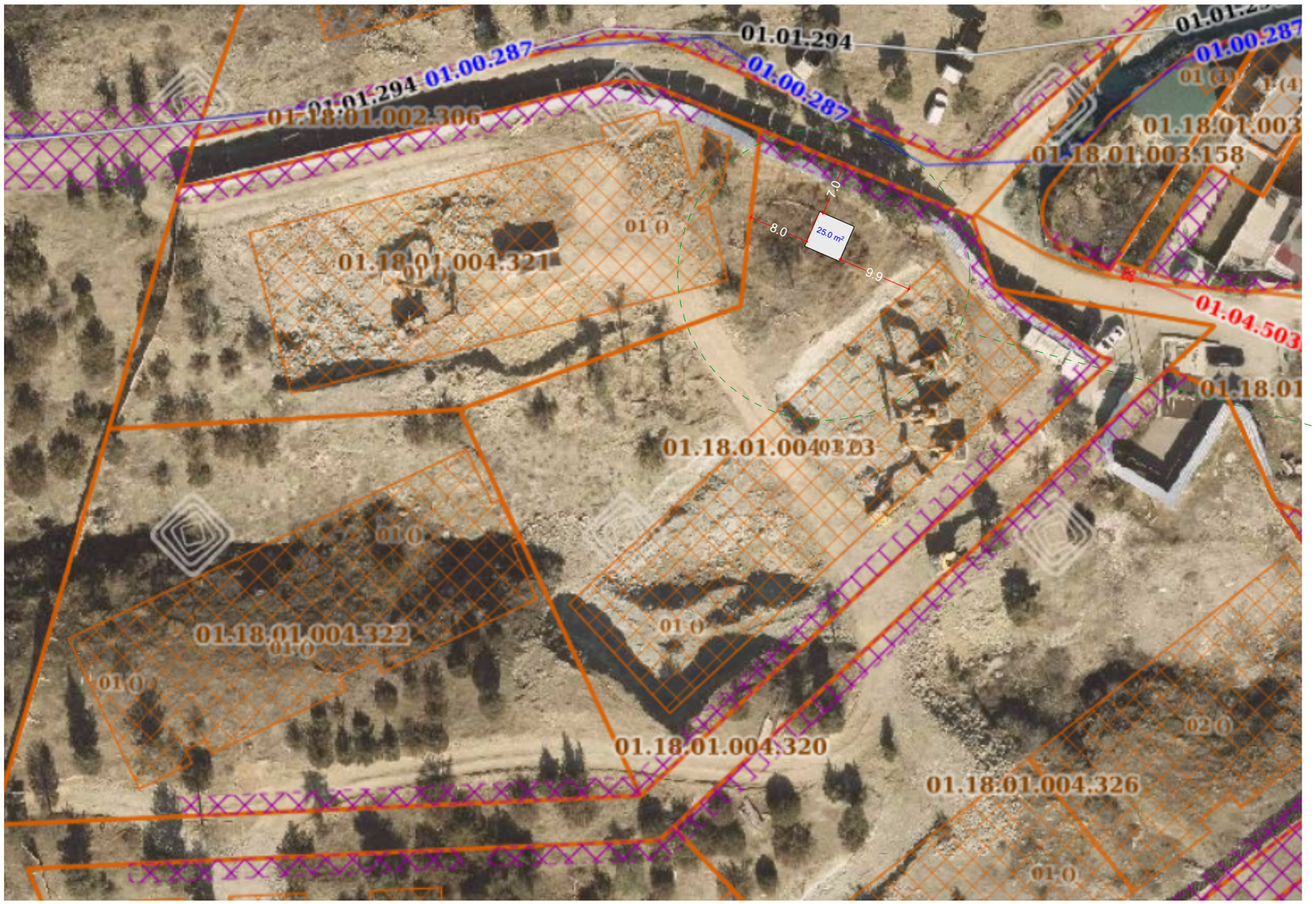
01.01.294
01.00.287
01.18.01.002.306
01.18.01.003.158
01.18.01.004.321
01.04.503
01.18.01.004.322
01.18.01.004.320
01.18.01.004.326
01.0
02.0
7.0
8.0
9.9
25.0 m²

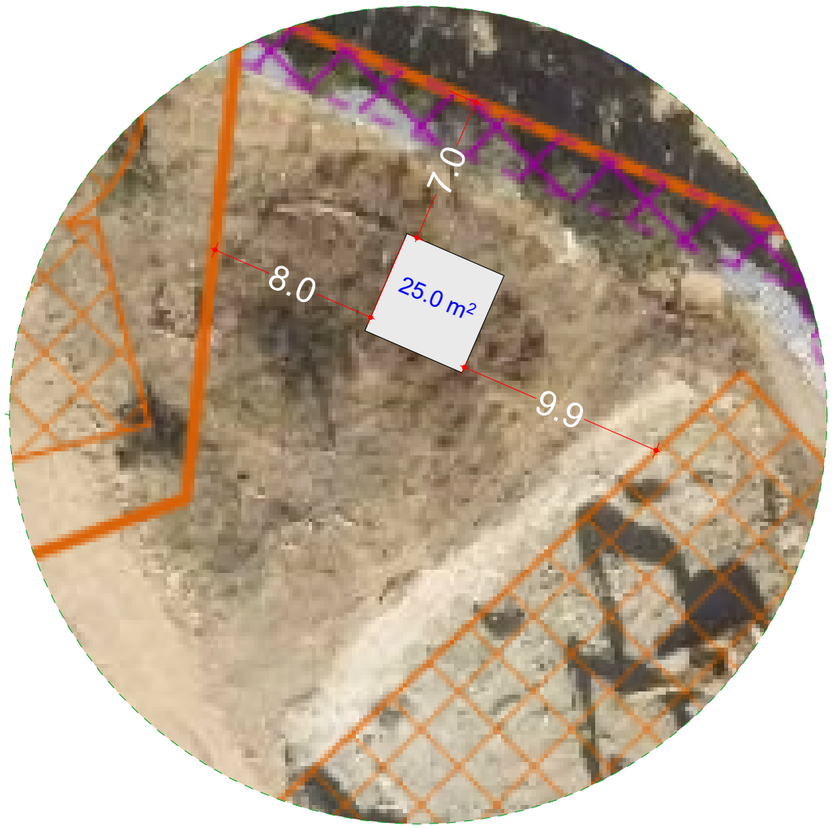
7.0
8.0
9.9
25.0 m²

განთავსება

საკადასტრო გეგმა

საჯარო რეესტრის ეროვნული სააგენტო

საკადასტრო კოდი:	**01.18.01.004.323**	ნაკვეთის დანიშნულება:	**არასასოფლო სამეურნეო**
განცხადების ნომერი:	**882026872587**	ფართობი:	**3435 კვ.მ (WGS 84 / UTM zone 38N)**
მომზადების თარიღი:	**28/09/2026**	ვალდებულების ფართობი:	**312 კვ.მ (WGS 84 / UTM zone 38N)**

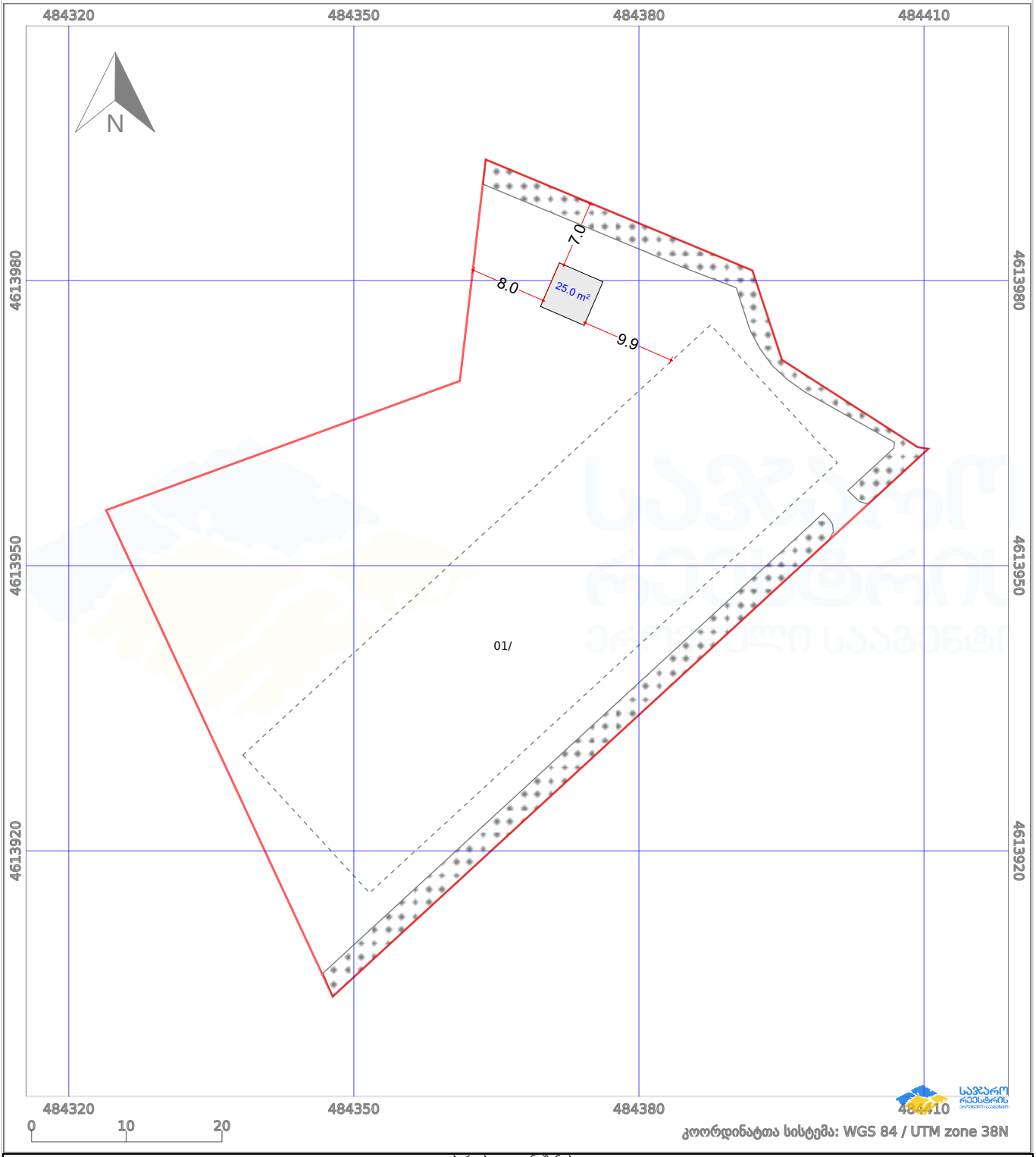

პირობითი აღნიშვნები:

ნაკვეთის საზღვარი		მშენებარე ნაგებობა		02/4	აშენებული ნაგებობა		მიწისქვეშა ნაგებობა
ხაზობრივი ნაგებობა		ტყის ფონდი			ვალდებულება		ქარსაფარი ზოლი