
1.8 ม.
2.0 ม.
2.2 ม.



445.67
445.62
445.37
445.41
445.71
445.35
445.27
445.44
445.09
445.10
445.17
01.72.14.370.032
445.31
445.21
445.39
44
25.9
1.3
0.7
3.6
1.0
1.0
3.5
1.5
0.7
1.0
28.7
ბლოკის 1.8 მ ღობე
მსუბუქი ღობე
ელექტრო ბოძი
სატელეფონო მავთულები
სანიაღვრე მავთულები
ბეტონის ფილა,რიგელი
ასფალტის თხელ ენერგო ბლოკი
ბეტონის კოლონა
ბეტონის ბალუსტრი

პროექტის სახელწოდება და მისამართი:
ერთ ბინიანი საცხოვრებელი სახლი
ქალაქი თბილისი, სოფელი დიღომი, ლუარსაბ ანდრონიკაშვილის ქუჩა
ს.კ. : 01.72.14.370.032

ნახაზის დასახელება

მასშტაბი

საპროექტო ორგანიზაცია:
"ოპიზერს ხურო"
Architectural and construction company
Opizers khuro
მისამართი: ქ.თბილისი, ნ. რამიშვილის ქ. №35
Address: Tbilisi, N.Ramishvili Street #35
@ Info@Opizers.ge საიდენთიფიკაციო: 404732312

ოპიზერს

ორგანიზაციის დირექტორი	ჯ.ჩიკვაიძე	
პროექტის ავტორი	შ.პ.ს. ოპიზერს	
მთავარი არქიტექტორი	ჯ.ჩიკვაიძე	
მთავარი კონსტრუქტორი	თ. მორალიშვილი	

დამკვეთი:
შ.პ.ს. "ანთაბი 2024" საიდენთიფიკაციო : 405730525

ექსპლიკაცია/შენიშვნები

თარიღი	2026
ფორმატი	A3
გვერდი	

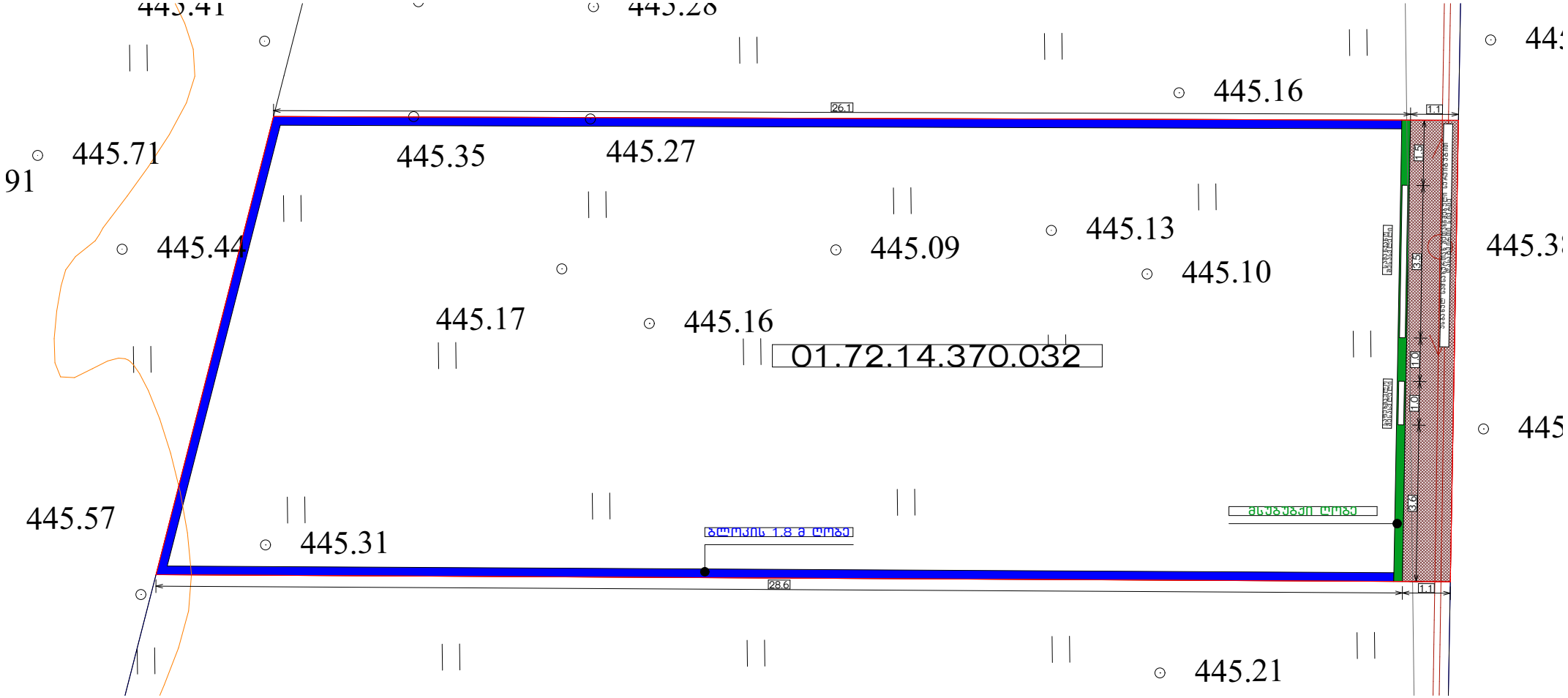
445.41
445.28
445.16
445.71
445.35
445.27
91
445.44
445.09
445.13
445.10
445.17
445.16
01.72.14.370.032
445.57
445.31
445.21
26.1
28.6
1.1
3.5
1.0
3.6

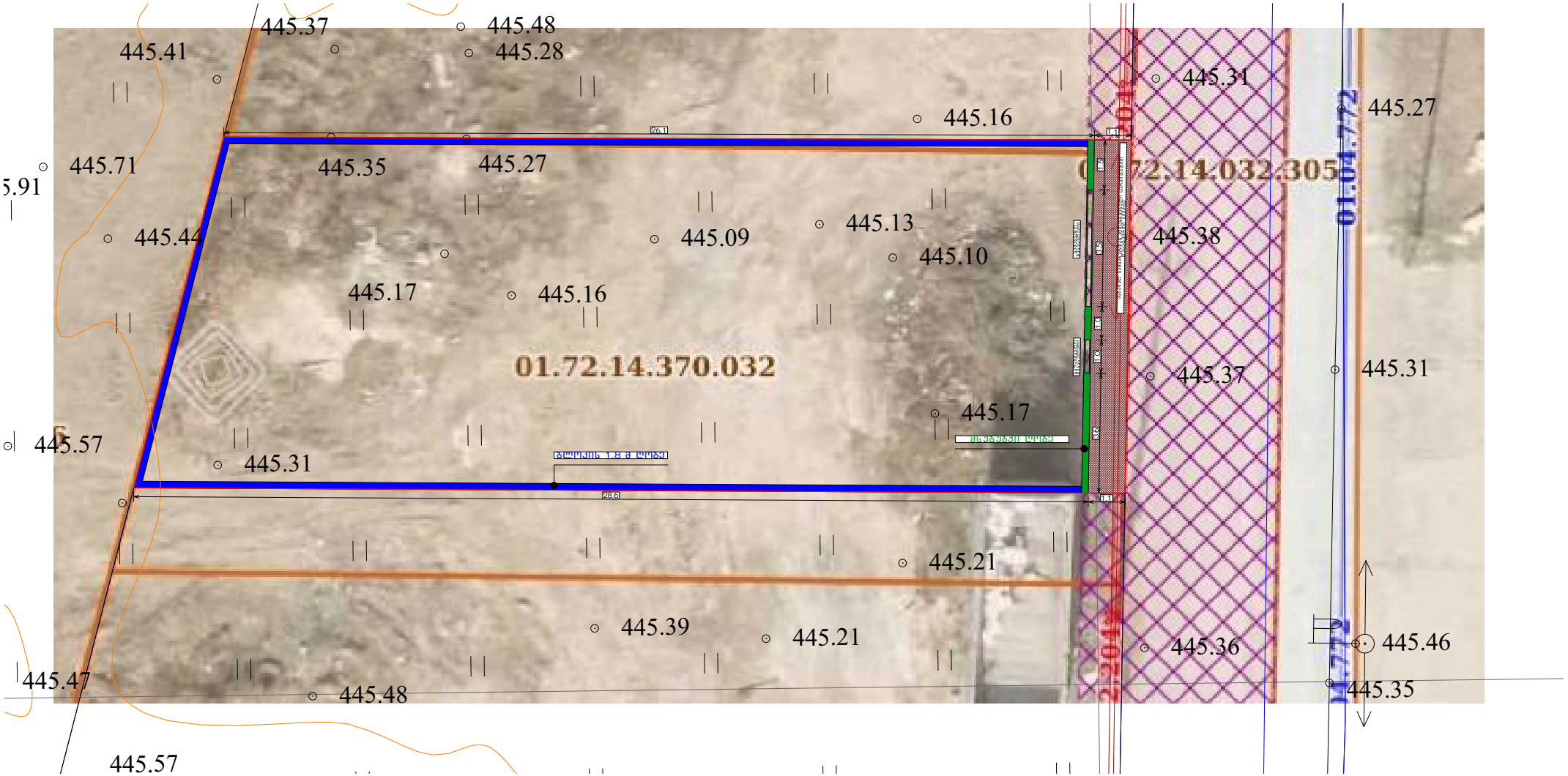
445.37
445.48
445.41
445.28
445.31
445.16
445.27
445.71
445.35
445.27
445.13
445.44
445.09
445.38
445.10
445.17
445.16
01.72.14.370.032
445.37
445.31
445.17
445.57
445.31
445.21
445.39
445.21
445.36
445.46
445.47
445.48
445.35
445.57

ქალაქი თბილისი, სოფელი დიღომი (01.72.14.370.032),
საპეშხოვაში არსებული სასოფლო-სამეურნეო დანიშნულების მიწის ნაკვეთის
და მისი მიმდებარე ტერიტორიის ტოპოგრაფიული

გეგმა

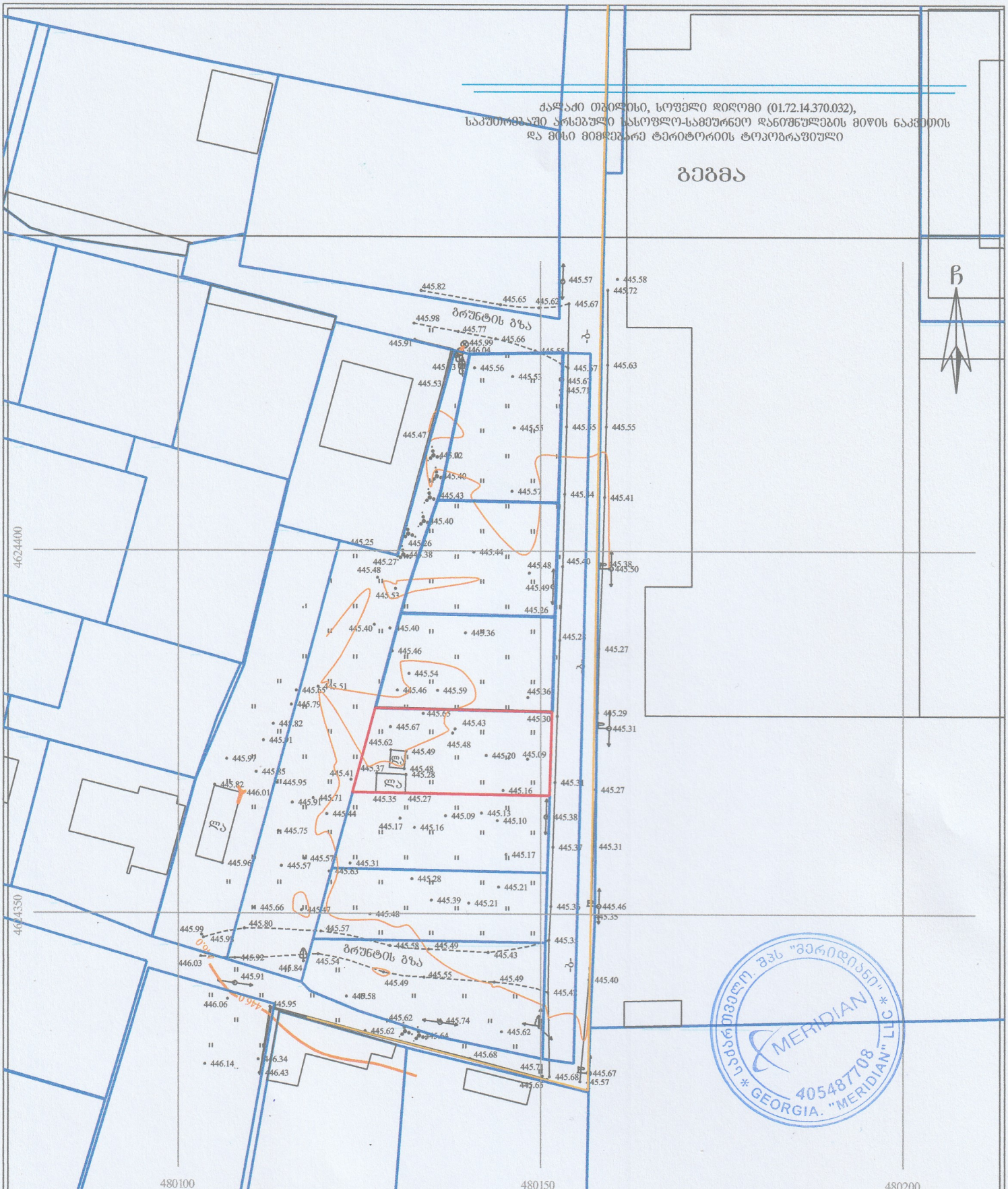

შპს "მერიდიანი" ქ. თბილისი,
ს. მგალობლიშვილის ქ. №18
ს/კ 405487708

MERIDIAN LTD /MERIDIAN/ 18 mgaloblishvili street, Tbilisi, Georgia, tel: 574076370
INFO.LTDMERIDIAN@GMAIL.COM

პირობითი აღნიშვნები

WGS 1984-ის კოორდინატთა სისტემის UTM პროექცია

სახ. შენობა	ხის ღობე	წ	წყალგაყვანილობა
არასახ. შენობა	ღობე	ბ	ბაზი
შარდული	ძველი კედელი	კ	კანალიზაცია
მშენებარე შენობა	კედელი	სან	სანიაღვრე
სატრანსფორ. ჯიხური	ფხვარე	კბ	კაშხირგაბმულობა
ხეები	რკინაბეტონი	ელ. ძაბვები	
	სამოძრავო გზები	თბ	თბომავა
	ელ. გადამცემი ხაზი		

შენიშვნა: 1) გეგმაზე დატანილია საჯარო რეესტრში რეგისტრირებული ნაკვეთის საზღვარი

2) მიწის სამუშაოების შესრულება შეათანხმეთ კომუნიკაციის წარმომადგენლებთან

დირექტორი:		ნ. კობაიძე
აზომა:		ა. კობაიძე
დახაზა:		ა. კობაიძე
მაშტაბი: 1:500		06/04/2026წ.

...\032.dwg 06-Apr-26 3:28:47 PM



