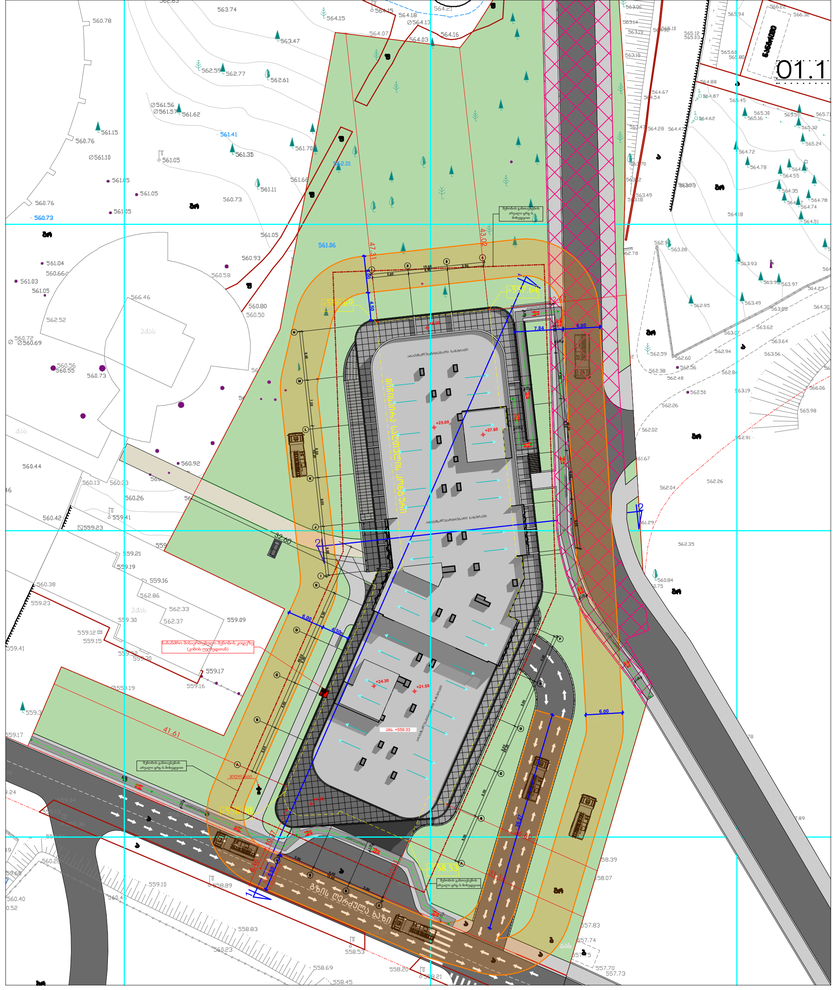

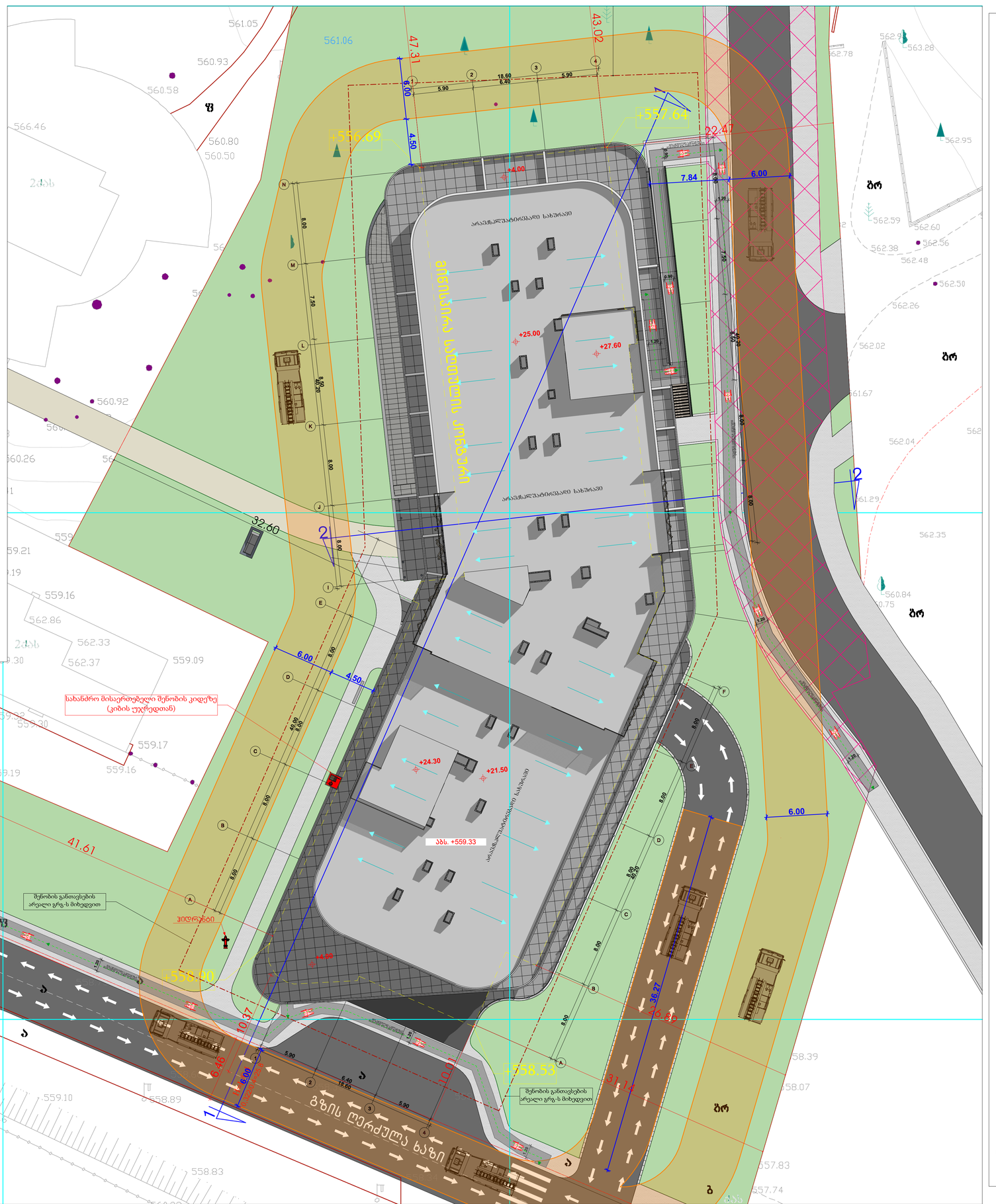
+559.69
+559.64
+558.90
+558.53
+4.00
+25.00
+27.60
+24.30
+21.50
ᲐᲑᲡ. +559.33
ᲐᲠᲐᲡᲐᲮᲚᲝᲑᲘᲗᲘ ᲓᲐᲜᲘᲨᲜᲣᲚᲔᲑᲘᲡ ᲨᲔᲜᲝᲑᲐ
ᲐᲠᲐᲡᲐᲮᲚᲝᲑᲘᲗᲘ ᲓᲐᲜᲘᲨᲜᲣᲚᲔᲑᲘᲡ ᲨᲔᲜᲝᲑᲐ
ᲐᲠᲐᲡᲐᲮᲚᲝᲑᲘᲗᲘ ᲓᲐᲜᲘᲨᲜᲣᲚᲔᲑᲘᲡ ᲨᲔᲜᲝᲑᲐ
ᲐᲮᲐᲚᲘ ᲡᲐᲮᲔᲚᲛᲬᲘᲤᲝ ᲡᲐᲮᲡᲠᲘᲡ ᲙᲝᲜᲪᲔᲠᲜᲘ
ᲒᲖᲘᲡ ᲦᲔᲠᲫᲣᲚᲐ ᲮᲐᲖᲘ
ᲨᲔᲜᲝᲑᲘᲡ ᲒᲐᲜᲗᲐᲕᲡᲔᲑᲘᲡ ᲐᲠᲕᲐᲚᲘ ᲒᲠᲫ.-ᲚᲘ ᲛᲘᲮᲔᲓᲕᲘᲗ
ᲡᲐᲮᲐᲜᲓᲠᲝ ᲛᲘᲡᲐᲔᲠᲗᲔᲑᲔᲚᲘ ᲨᲔᲜᲝᲑᲘᲡ ᲙᲘᲜᲫᲘᲡ ᲣᲙᲐᲜ
(ᲙᲘᲑᲘᲡ ᲣᲚᲣᲠᲣᲓᲝᲡᲐᲜ)
ᲨᲔᲜᲝᲑᲘᲡ ᲒᲐᲜᲗᲐᲕᲡᲔᲑᲘᲡ ᲐᲠᲕᲐᲚᲘ ᲒᲠᲫ.-ᲚᲘ ᲛᲘᲮᲔᲓᲕᲘᲗ
ᲐᲮᲐᲚᲘ ᲡᲐᲮᲔᲚᲛᲬᲘᲤᲝ ᲡᲐᲮᲡᲠᲘᲡ ᲙᲝᲜᲪᲔᲠᲜᲘ

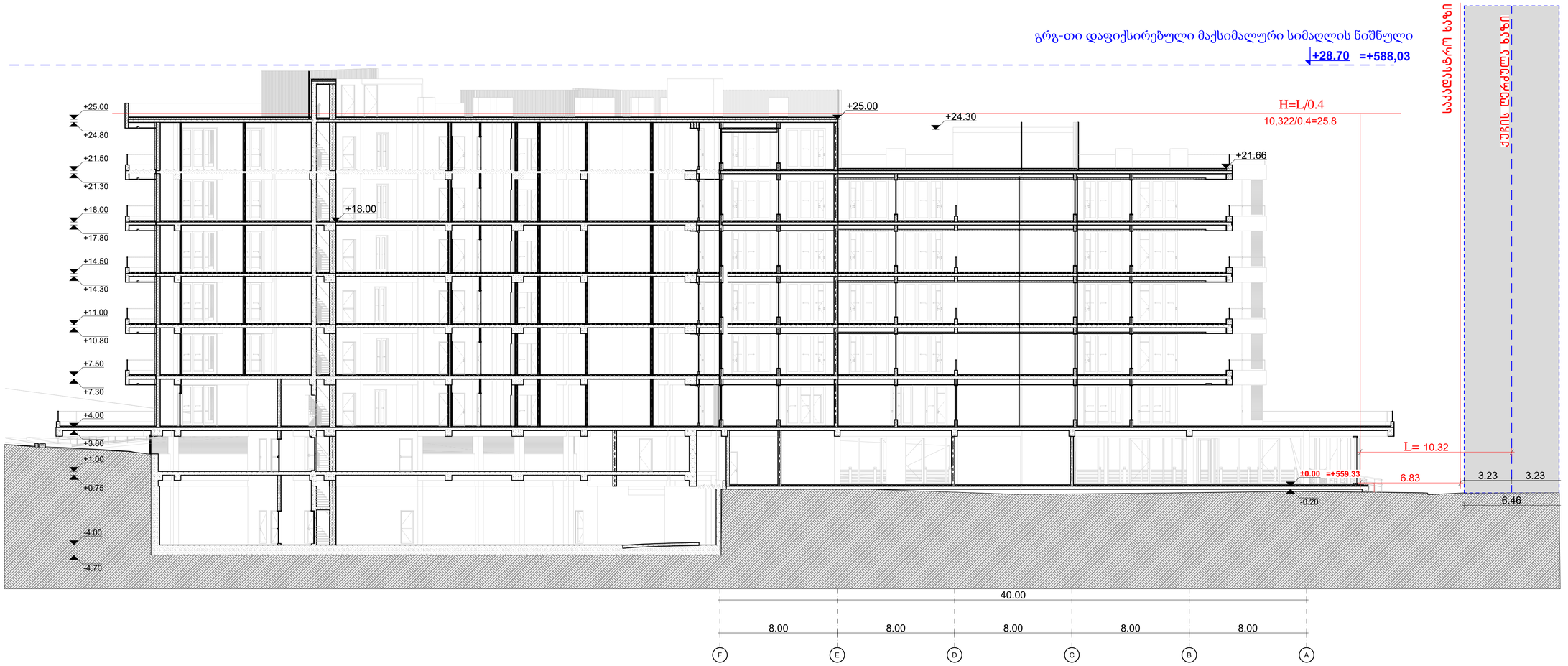

-შენიშვნები

- ზრ გაზომოთ ნახაზები

- ყველა ზომა უნდა გადამოწმდეს ადგილზე

- ნახაზებს შორის წინააღმდეგობის შემთხვევაში დაუყოვნებლივ უნდა ეცნობოს საპროექტო ორგანიზაციის უფლებამოსილ წარმომადგენელს

- ყველა ნახაზი განხილული უნდა იქნეს, როგორც ერთ მთლიანი პროექტის ელემენტის ნაწილი, ყველა დანიშნულების დოკუმენტაციის, პირდაპირკავშირული ნახაზების, მიწა და გარე სისტემების ნახაზების და დანართების ერთობლივი ნახაზების გათვალისწინებით

- დოკუმენტაციის გამოყენება დაუშვებელია პროექტის მენეჯერ ორგანიზაციასთან შეთანხმების გარეშე

- მენეჯის ყველა ნაშთური იანება არანაკლები

- სახანძრო სისტემები პროექტში ასახული პირობითად. შეძი ადგილმდებარეობა და რაოდენობა დაზუსტდება მშენებლის სპეციალურად მორგებული სახანძრო სისტემების სანიმნერო პროექტის დამთავრების სპეციალურ.

არქიტექტორი

პატრონატი ფერი

საცხოვრებელი ფერი

სახელმწიფო ფერი

დამხმარე ფერი

კომერციული ფერი

სპორტისე ფერი

ჯიხის უფრედის ფერი

დამკვეთი

პროექტის ავტორები

მ. ჯინჯარაძვილი

შ. მელრაძე

თ. პაპოიძვილი

სათაური

მრავალფუნქციური სასტუმრო კომპლექსი თბილისის ზღვის მიმდებარედ

მისამართი

ქალაქი თბილისი, ბემენოვას ქუჩა №9 / ლიტკოვის ქუჩა №8; ქალაქი თბილისი, ბემენოვას ქუჩა №30

ს.კ. 01.12.21.001.635

პროექტის სტადია

არქიტექტორული ნაწილი

ნახაზის სახელწოდება

ჭრილი 6-6

მასშტაბი

1:150

Code

A.04.2

თარიღი

ივლისი 2025 წ.

შპს: " *Line Georgia* "

0112 თბილისი, საქართველო
მტკვრის ქუჩა №6

H=L/0.4

13.470/0.4=33.68

გზა

გზის ღერძული ხაზი

საკადასტრო ხაზი

გრგ-თი დაფიქსირებული მაქსიმალური სიმაღლის ნიშნული

+28.70 =+588,03

+27.60
8 გადახურვა

+25.00
7 გადახურვა +25.00

+21.50
6 ნიშნული +21.50

+18.00
5 ნიშნული +18.00

+14.50
4 ნიშნული +14.50

+11.00
3 ნიშნული +11.00

+7.50
2 ნიშნული +7.50

+4.00
1 ნიშნული +4.00

±0.00
0 ნიშნული 0

-4.00
-1 ნიშნული -4,20

+25.00
+24.80
+21.50
+21.30
+18.00
+17.80
+14.50
+14.30
+11.00
+10.80
+7.50
+7.30
+4.00
+3.80
+1.00
+0.75
-4.00
-4.70

L= 13.47

20.75

3.23
3.23
6.46

±0.00 =+559.33

-0.20

5.90
6.40
5.90
24.60
0.30

1
2
3
4

-შენიშვნები

- ყრ გზა/ორთ ნახაზები

- ყველა ზომა უნდა გადამოწმდეს ადგილზე

- ნახაზებს შორის წვრილმანური უზუსტობა დაუშვებლობის უნდა უფლებას საპროექტო პრობლემის უზუსტობის ხარისხის შესაფასებლად

- ყველა ნახაზი განხილული უნდა იქნეს, როგორც მთლიანი პროექტის ელემენტის ნაწილი, ყველა მონაცემლოგიან დოკუმენტის, პრინტერებიული ნახაზების, მიწა და გარე სისტემების ნახაზების და დეტალური საგანგებო ნახაზების გათვალისწინებით

- დოკუმენტაციის გამოყენება დაშვებულია პროექტის მენეჯერ ორგანიზაციასთან შეთანხმების გარეშე

- მენობის ყველა ნაწილი იანება არანაკლები

- სახანძრო სისტემები პროექტი ასახულია პირობითად. მეტი ინფორმაციისთვის და რეფერენსა დაზუსტება შესაბამის სპეციალურ პროექტის სახანძრო სისტემების სპეციფიკური პროექტის დამოკიდებულების სპეციალისტ.

ვებ-საიტი
საცხოვრებელი ფართი
სახელოსნო ფართი
დამხმარე ფართი
კომერციული ფართი
სპორტული ფართი
პრის უკრედის ფართი

დემონტაჟი

პროექტის ავტორები

მ. ჯინჯარაშვილი

შ. მელრაძე

თ. ჯაფიშვილი

სათაური

მრავალფუნქციური სასტუმრო კომპლექსი თბილისის ზღვის მიმდებარედ

მისამართი

ქალაქი თბილისი, ბეგვნოვას ქუჩა №9 / ლისიკოვის ქუჩა №8; ქალაქი თბილისი, ბეგვნოვას ქუჩა №30

ს.კ. 01.12.21.001.635

პროექტის სტადია

არქიტექტურული ნაწილი

ნახაზის სახელწოდება

ჭრილი 7-7

მასშტაბი

1:100

Code

A.04.3

თარიღი

ივლისი 2025 წ.

შპს: " *Line Georgia* "

LINE GEORGIA

0112 თბილისი, საქართველო
მტკვრის ქუჩა №6