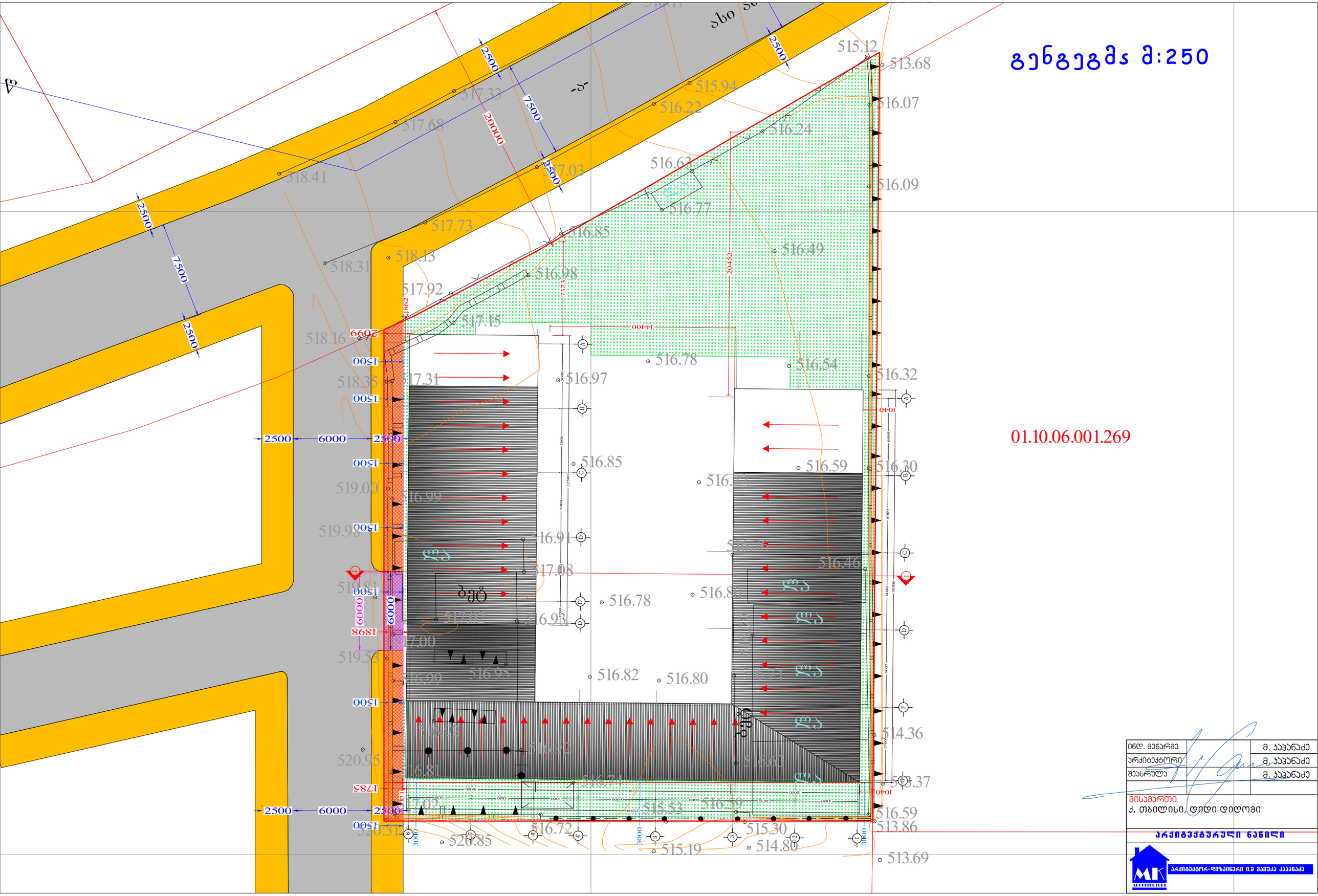

ინდ. მეზარმე		მ. ჯაჯანაძე
არქიტექტორი		მ. ჯაჯანაძე
შეასრულა		მ. ჯაჯანაძე

მისამართი.
ქ. თბილისი, დიდი დიღომი

არქიტექტურული ნაწილი

არქიტექტორ-დიზაინერი ი.მ მამუკა ქაჯანაძე

შენიშვნა:
საპროექტო ტერიტორიის შესასვლელ-გამოსასვლელები მოწყობილია „საგზაო მოძრაობის შესახებ“ საქართველოს კანონისა და საქართველოს მთავრობის მთავრობის 2016 წლის 28 იანვრის №41-ე დადგენილების შესაბამისად

მოსაწყობია ტროტუარი სამშენებლო ობიექტთან მისასვლელ არსებული გზის გასწვრივ სიგანით არანაკლებ 2.5 მ

მოსაწყობი გზა

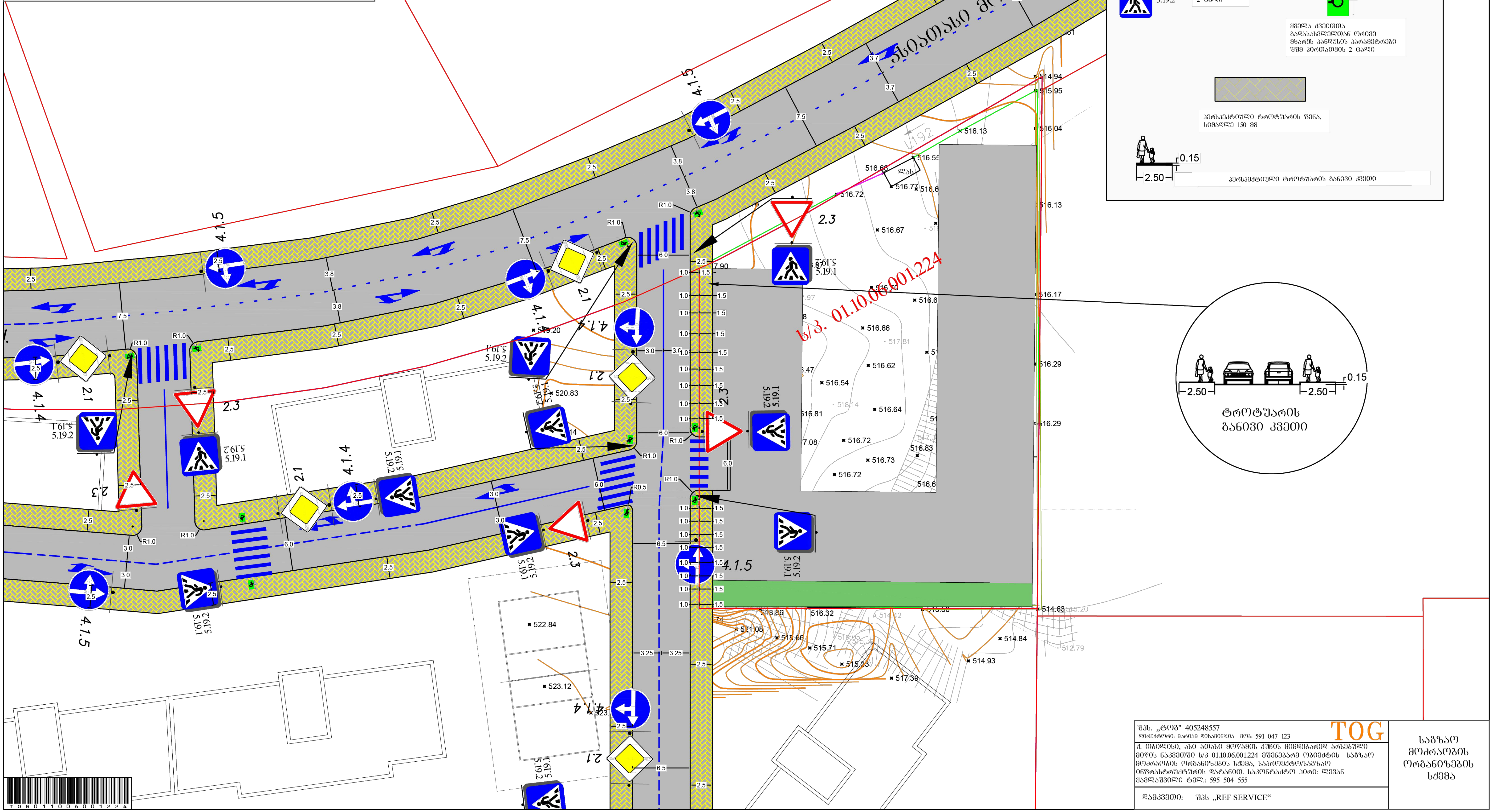

საგზაო მოძრაობის ორგანიზების ტექნიკური საშუალებები

2.3	1 ცალი	
5.19.1	2 ცალი	
5.19.2	2 ცალი	

შესასვლელი პანდუსის პარამეტრები

სიგანე <1.5 მ. მაშინ

1.0 1.2 0.9 0.9 i=5%

სიგანე >1.5 მ. მაშინ

1.0 2.0

ყველა ქვეითთა გადასასვლელთან ორივე მხარეს პანდუსის პარამეტრები შშ პირთათვის 2 ცალი

პერსპექტიული ტროტუარის ფენა, სიმაღლე 150 მმ

0.15 2.50

პერსპექტიული ტროტუარის განივი კვეთი

შპს. „ტოგ" 405248557
დირექტორი: მარიამ დიხამინჯია მობ: 591 047 123
TOG

ქ. თბილისი, ასი ათასი მოწამის ქუჩის მიმდებარედ არსებული მიწის ნაკვეთში ს/კ 01.10.06.001.224 მშენებარე ობიექტის საგზაო მოძრაობის ორგანიზების სქემა, საპროექტო/საგზაო ინფრასტრუქტურის დატანით. საკონტაქტო პირი: ლევან ყავლაშვილი ტელ.: 595 504 555

დამკვეთი: შპს „REF SERVICE“

საგზაო მოძრაობის ორგანიზების სქემა

შ.პ.ს კირკიტაძე და კომპანია (ს/ნ416294067)

L.T.D "KIRKITADZE & COMPANY"

პეკინის ქ. №27 ტ: 2 37 23 00 მობ: 5 99 56 22 76, ფაქსი: 2 37 23 00

Pekini str. N 27 tel: 2 37 23 00 mob: 5 99 56 22 76, fax: 2 37 23 00

ქალაქი თბილისი, სოფელი ზურგოვანი, ასი ათასი მოწამის ქუჩა, №58 (ს/კ: 01.10.06.001.224)
შპს "REF SERVICE"-ის (ID: 406066386) საკუთრებაში არსებული 1860 კვ.მ. არასასოფლო-სამეურნეო
დანიშნულების მიწის ნაკვეთის და მისი მიმდებარე ტერიტორიის ტოპოგრაფიული

გეგმა

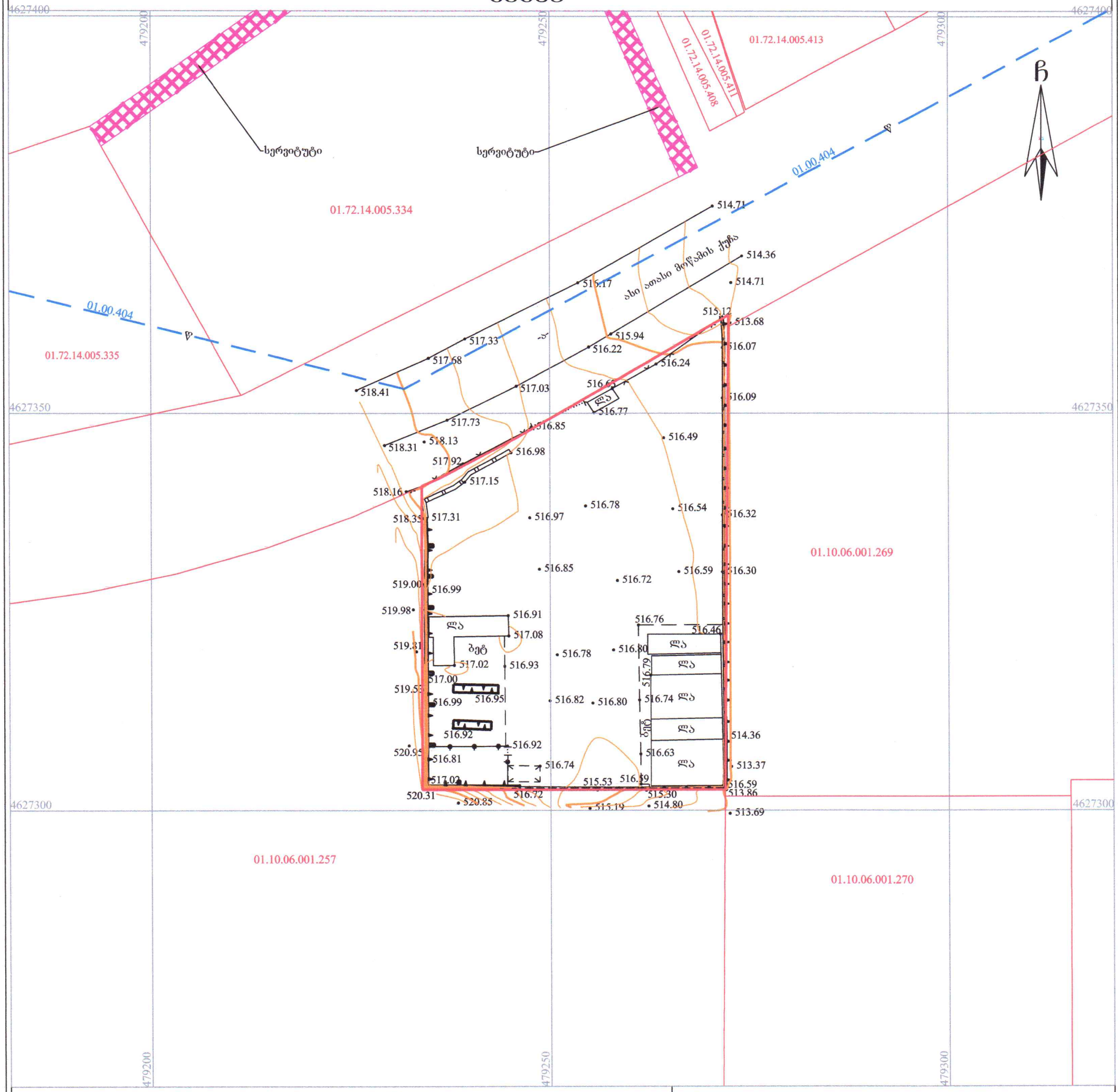

პირობითი აღნიშვნები

WGS 1984-ის კოორდინატთა სისტემის UTM პროექცია

ლა	ლით. არასაცხ. შენობა
	ფარდული
	მავთულის ღობე
	ქვის კედელი
	საყრდენი კედელი
	ლითონის ღობე
	ბეტონის ფუნდამენტზე
	ქვის კედელი 1 მ-მდე
	გზა საფარით (ასფალტით)
• 1002.82	სიმაღლის ნიშნული
	მთავარი იზოჰიფსი
	დამხმარე იზოჰიფსი
01.17.14.001.229	საკადასტრო საზღვარი საკადასტრო კოდი
01.00.287	ხაზოვანი ნაგებობა საკადასტრო კოდი
წ	წყალგაყვანილობა

შენიშვნა: 1) გეგმაზე დატანილია საჯარო რეესტრში რეგისტრირებული ნაკვეთის საზღვრები
2) ვინაიდან გეგმაზე დატანილია მხოლოდ რეგისტრირებული მიწისქვეშა კომუნიკაციები მათი მდებარეობების დაზუსტება მოხდეს ყველა კომუნიკაციის წარმომადგენლებთან

შ.პ.ს. კირკიტაძე და კომპანია (ს/ნ416294067)
პეკინის ქ. №27/10 ტ: 2 37 23 00 მობ: 5 99 56 22 76, ფაქსი: 2 37 23 00
L.T.D "KIRKITADZE & COMPANY"
Pekini str. N 27/10 tel: 2 37 23 00 mob: 5 99 56 22 76, fax: 2 37 23 00
www. kirkitadze.ge kirkitadze@mail.ru

დირექტორი:		რ. კირკიტაძე
აზომა:		გ. ხარაბაძე
დახაზა:		ქ. ქვეკვეცია
დამკვეთი		
მასშტაბი: 1:500		14.05.2025წ.

...\diRomi_14 05 (01.10.06.001.224 28/05/2025 12:36:05 PM