დოკ. № 2610-351
თარიღი: 15.10.2026

მონაცემთა დამუშავების ცენტრის

გამწვანების პროექტი



მის.: თბილისი, სოფელი დიდი ლილო, ერეკლე მეორის ქუჩა N104 **ს/კ:** 01.81.08.254.019 **მესაკუთრე:** სს "სილქნეტი" **ფართობი:** 18300 მ²

ადგილზე შესანარჩუნებელი ან გადასარგავი ჯანსაღი მცენარეებები: 5 დიდ ვარჯიანი ხე **დასარგავი ნერგები:** 143

მცენარეების მოვლა-პატრონობაზე პასუხისმგებელი: სს "სილქნეტი"

მოვლა-პატრონობის ხანრგძლივობა: 3 წელი **გამწვანების პროექტის დასრულების თარიღი:** 2029 წ.

DEMASO WOOD 1

დამკვეთი: სს "სილქნეტი"

შემსრულებელი: შპს "დემასო ვუდ 1"

დირექტორი: ე. შარია

ესპერტი: ლ. გოშაძე

დაამუშავა: გ. ჩართოლანი

საპროექტო ტერიტორიაზე არსებული მცენარეები და მათი განკარგვა

ცხრილი 1. *მცენარეთა განკარგვა სახეობების მიხედვით*

გადასარგავი მცენარეები - 5
3 მუხა (Quercus longipes) NN 4, 9, 15
2 ფიჭვი (Pinus eldarica) NN 13, 21
მოსაჭრელი არაჯანსაღი - 40
35 ვერხვი (Populus deltoides) NN 1-3, 1-7, 5-12, 10, 14-19, 14, 22-30
5 ალვის ხე (Populus pyramidalis) NN 11-13, 16, 20

ცხრილი 2. *მცენარეთა შეფასების და განკარგვის უწყისი*

№	სახეობა	D 10 სმ	აღწერა	ყოფილი საკ. კოდი	განკარგვა
1	ვერხვი (Populus deltoides)	70	ხმობადი/ ძირი	81.08.17.704	არაჯანსაღი, ჭრა
2	ვერხვი (Populus deltoides)	50	ხმობადი/ ძირი	81.08.17.704	არაჯანსაღი, ჭრა
3	ვერხვი (Populus deltoides)	36	ზეხმელი/ ძირი	81.08.17.704	არაჯანსაღი, ჭრა
4	მუხა (Quercus longipes)	9.9	საღი/ ძირი	81.08.17.704	გადარგვა
5	ვერხვი (Populus deltoides)	52	ზეხმელი/ ძირი	81.08.17.704	არაჯანსაღი, ჭრა
6	ვერხვი (Populus deltoides)	61	ხმობადი/ ძირი	81.08.17.704	არაჯანსაღი, ჭრა
7	ვერხვი (Populus deltoides)	44	ხმობადი/ ძირი	81.08.17.704	არაჯანსაღი, ჭრა
8	ვერხვი (Populus deltoides)	45	ხმობადი/ ძირი	81.08.17.704	არაჯანსაღი, ჭრა
9	ვერხვი (Populus deltoides)	70	ხმობადი/ ძირი	81.08.17.704	არაჯანსაღი, ჭრა
10	ვერხვი (Populus deltoides)	52	ზეხმელი/ ძირი	81.08.17.704	არაჯანსაღი, ჭრა
11	ვერხვი (Populus deltoides)	78	ხმობადი/ ძირი	81.08.17.704	არაჯანსაღი, ჭრა
12	ვერხვი (Populus deltoides)	50	ხმობადი/ ძირი	81.08.17.704	არაჯანსაღი, ჭრა
13	ფიჭვი (Pinus eldarica)	51	საღი/ ძირი	81.08.17.704	გადარგვა
14	ვერხვი (Populus deltoides)	31	ხმობადი/ ძირი	81.08.17.704	არაჯანსაღი, ჭრა
15	ვერხვი (Populus deltoides)	70	ხმობადი/ ძირი	81.08.17.704	არაჯანსაღი, ჭრა
16	ვერხვი (Populus deltoides)	50	ხმობადი/ ძირი	81.08.17.704	არაჯანსაღი, ჭრა
17	ვერხვი (Populus deltoides)	65	ხმობადი/ ძირი	81.08.17.704	არაჯანსაღი, ჭრა
18	ვერხვი (Populus deltoides)	46	ხმობადი/ ძირი	81.08.17.704	არაჯანსაღი, ჭრა
19	ვერხვი (Populus deltoides)	55	ხმობადი/ ძირი	81.08.17.704	არაჯანსაღი, ჭრა
20	ალვის ხე (Populus pyramidalis)	54	ხმობადი/ ძირი	81.08.17.704	არაჯანსაღი, ჭრა
21	ფიჭვი (Pinus eldarica)	54	საღი/ ძირი	81.08.17.704	გადარგვა
22	ვერხვი (Populus deltoides)	70	ხმობადი/ ძირი	81.08.17.704	არაჯანსაღი, ჭრა
23	ვერხვი (Populus deltoides)	54	ხმობადი/ ძირი	81.08.17.704	არაჯანსაღი, ჭრა
24	ვერხვი (Populus deltoides)	61	ხმობადი/ ძირი	81.08.17.704	არაჯანსაღი, ჭრა
25	ვერხვი (Populus deltoides)	55	ხმობადი/ ძირი	81.08.17.704	არაჯანსაღი, ჭრა
26	ვერხვი (Populus deltoides)	68	ხმობადი/ ძირი	81.08.17.704	არაჯანსაღი, ჭრა
27	ვერხვი (Populus deltoides)	76	ხმობადი/ ძირი	81.08.17.704	არაჯანსაღი, ჭრა
28	ვერხვი (Populus deltoides)	67	ხმობადი/ ძირი	81.08.17.704	არაჯანსაღი, ჭრა
29	ვერხვი (Populus deltoides)	54	ხმობადი/ ძირი	81.08.17.704	არაჯანსაღი, ჭრა
30	ვერხვი (Populus deltoides)	58	ხმობადი/ ძირი	81.08.17.704	არაჯანსაღი, ჭრა
1	ვერხვი (Populus deltoides)	70	ხმობადი/ ძირი	81.08.17.681	არაჯანსაღი, ჭრა
2	ვერხვი (Populus deltoides)	64	ხმობადი/ ძირი	81.08.17.681	არაჯანსაღი, ჭრა
3	ვერხვი (Populus deltoides)	62	ხმობადი/ ძირი	81.08.17.681	არაჯანსაღი, ჭრა
4	ვერხვი (Populus deltoides)	33	ხმობადი/ ძირი	81.08.17.681	არაჯანსაღი, ჭრა
5	ვერხვი (Populus deltoides)	45	ზეხმელი/ ძირი	81.08.17.681	არაჯანსაღი, ჭრა
6	ვერხვი (Populus deltoides)	36	ზეხმელი/ ძირი	81.08.17.681	არაჯანსაღი, ჭრა
7	ვერხვი (Populus deltoides)	46	ხმობადი/ ძირი	81.08.17.681	არაჯანსაღი, ჭრა
8	ვერხვი (Populus deltoides)	52	ზეხმელი/ ძირი	81.08.17.681	არეალს გარეთ
9	მუხა (Quercus longipes)	10.2	საღი/ ძირი	81.08.17.681	გადარგვა
10	ვერხვი (Populus deltoides)	65	ხმობადი/ ძირი	81.08.17.681	არაჯანსაღი, ჭრა
11	ალვის ხე (Populus pyramidalis)	55	ხმობადი/ ძირი	81.08.17.681	არაჯანსაღი, ჭრა
12	ალვის ხე (Populus pyramidalis)	37	ზეხმელი/ ძირი	81.08.17.681	არაჯანსაღი, ჭრა
13	ალვის ხე (Populus pyramidalis)	40	ზეხმელი/ ძირი	81.08.17.681	არაჯანსაღი, ჭრა
14	ვერხვი (Populus deltoides)	80	ხმობადი/ ძირი	81.08.17.681	არაჯანსაღი, ჭრა
15	მუხა (Quercus longipes)	9.0	საღი/ ძირი	81.08.17.681	გადარგვა
16	ალვის ხე (Populus pyramidalis)	55	ხმობადი/ ძირი	81.08.17.681	არაჯანსაღი, ჭრა

არსებული მცენარეების განკარგვის გეგმა
მ 1:1000

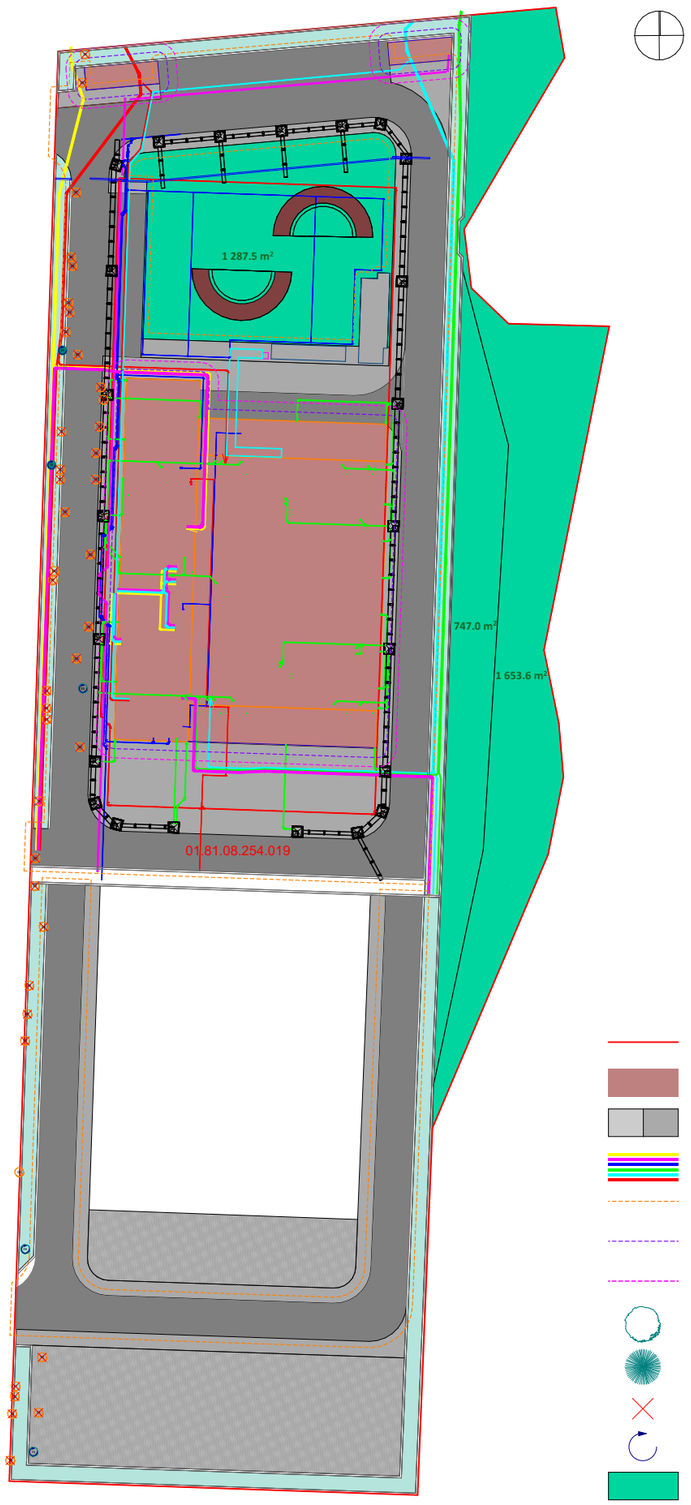

ცხრილი 3. *გადასარგავი მცენარეები - 5*

№№	დასახელება	რაოდენობა
4, 9, 15	ჭალის მუხა (Quercus longipes)	3
13, 21	ელდარის ფიჭვი (Pinus eldarica)	2

პირობითი აღნიშვნები

- საკადასტრო საზღვარი
- საპროექტო შენობის განთავსების არეალი
- საპროექტო გზები
- საპროექტო ხაზოვანი ნაგებობები
- 1 მეტრიანი ბუფერული ზონა
- 1.5 მეტრიანი ბუფერული ზონა
- 3 მეტრიანი ბუფერული ზონა
- ფოთლოვანი მცენარე
- წიწვოვანი მცენარე
- ჭრა
- გადარგვა
- გამწვანებული ტერიტორია

შენიშვნები:

- არსებულ მცენარეთა მონაცემები აღებულია გიორგი მჭედლიშვილის საექსპერტო დასკვნიდან;
- გამოყენებულია დამკვეთის მიერ მოწოდებული არქიტექტურული და კარტოგრაფიული მასალა.

მცენარეთა საპროექტო განლაგება

ცხრილი 4. *გადასარგავი მცენარეები - 5*

დასახელება	დიამეტრი (სმ) მიწიდან 10 სმ-ზე	n	№№
ჭალის მუხა (Quercus longipes)	3	3	4, 9, 15
ელდარის ფიჭვი (Pinus eldarica)	2	2	13, 21

ცხრილი 5. *დასარგავი მცენარეები - 143*

მცენარის დასახელება და პირობითი აღნიშვნა	რაოდენობა	ღეროს მინ. გარშემოწვრილობა (სმ)	მინიმალური ასაკი (წ.)	მინიმალური სიმაღლე (მ)	მახასიათებლები	დასურათება
ბუჩქები						
ირმის რქა - ბუჩქი (Lagerstroemia indica)	12	4	2	1	გვალვაგამძლე სწრაფად მზარდი	
მარადმწვანე ძახველი (Viburnum tinus)	19	4	2	1	სინათლის მოყვარული გვალვაგამძლე საშუალოდ მზარდი	
ფოთლოვანი ხეები						
ტირიფი (Salix)	84	18	5	3.5	ტენის მოყვარული, სწრაფად მზარდი	
წიწვოვანი ხეები						
იტალიური ფიჭვი (Pinus pinea)	28	18	5	3.5	გვალვაგამძლე სწრაფად მზარდი	

გამწვანების საპროექტო გეგმა
მ 1:1000

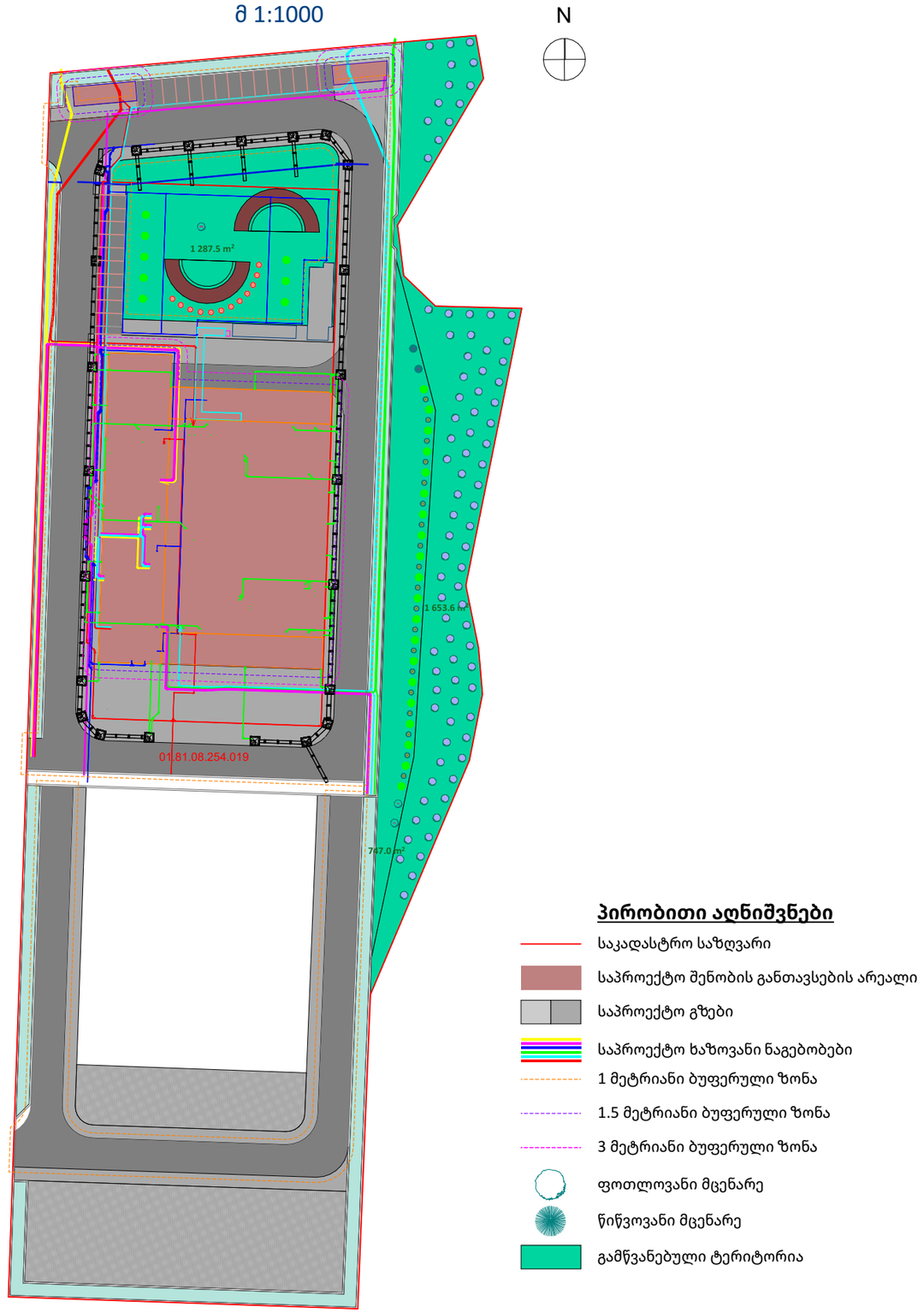

პირობითი აღნიშვნები

- საკადასტრო საზღვარი
- საპროექტო შენობის განთავსების არეალი
- საპროექტო გზები
- საპროექტო ხაზოვანი ნაგებობები
- 1 მეტრიანი ბუფერული ზონა
- 1.5 მეტრიანი ბუფერული ზონა
- 3 მეტრიანი ბუფერული ზონა
- ფოთლოვანი მცენარე
- წიწვოვანი მცენარე
- გამწვანებული ტერიტორია

შენიშვნები:

- არსებულ მცენარეთა მონაცემები აღებულია გიორგი მჭედლიშვილის საექსპერტო დასკვნიდან;
- გამოყენებულია დამკვეთის მიერ მოწოდებული არქიტექტურული და კარტოგრაფიული მასალა.

ვიზუალიზაცია









ზედხედი



შემსრულებელი: დემასო ვუდ 1 • info@demaso.ge • (+995) 593 18 18 70

ქ. თბილისი, სოფელი დიდი ლილო, ერეკლე მეორის ქუჩა N104, მონაცემთა დამუშავების ცენტრის

გამწვანების პროექტის საინფორმაციო დაფა

საპროექტო ტერიტორიის ფართობი: 18300 მ^2; გამწვანების ფართობი: 3688 მ^2; მცენარეებით ასათვისებელი გამწვანება: 2745 მ^2





ადგილზე შესანარჩუნებელი ჯანსაღი მცენარეები - 5

3 ჭალის მუხა (Quercus longipes)

2 ელდარის ფიჭვი (Pinus eldarica)

დასარგავი მცენარეები

მცენარის დასახელება	ღეროს მინიმალური გარშემოწერილობა (სმ)	მინ. ასაკი (წ.)	რაოდენობა
ბუჩქები			
ირმის რქა (Lagerstroemia indica) - ბუჩქი	4	2	12
მარადმწვანე ძახველი (Viburnum tinus)			19
ხეები			
ტირიფი (Salix)	18	5	84
იტალიური ფიჭვი (Pinus pinea)			28



საკადასტრო კოდი: 01.81.08.254.019
ნარგავების მოვლა-პატრონობაზე პასუხისმგებელი: სს "სილქნეტი"
ნარგავების მოვლის ხანგძლივობა: დარგვიდან 3 წელი

გამწვანების პროექტის შეთანხმების თარიღი - 2026 წ.
გამწვანების პროექტის დასრულების თარიღი - 2029 წ.
გამწვანების პროექტის ნებართვის გამცემი ორგანო: ქალაქ თბილისის მუნიციპალიტეტის მერიის გარემოს დაცვის საქალაქო სამსახური

მწვანე ნარგავების ხარისხობრივი შეფასება და საექსპერტო დასკვნა

ქალაქი თბილისი, სოფელი დიდი ლილო, ერეკლე მეორის ქუჩა

ს/კ 01.81.08.254.019



დოკუმენტის დანიშნულება: ქალაქ თბილისის მუნიციპალიტეტის მერიაში წარსადგენად

2026

საკონტაქტო ინფორმაცია

საქმიანობის განმხორციელებელი კომპანია:
საიდენტიფიკაციო კოდი:
საკონტაქტო პირი:
საკონტაქტო ტელეფონი:
ელექტრონული ფოსტა:

შემსრულებელი: მწვანე ნარგავების ხარისხობრივ შეფასებაზე დასკვნის გამცემი უფლებამოსილი პირი

ექსპერტი: გიორგი მჭედლიშვილი
საკონტაქტო ტელეფონი: +995 (95) 63 62 62
ელექტრონული ფოსტა: giorgi.mtchedlishvili90@gmail.com

შინაარსი

1. შესავალი 4

2. საექსპერტო დასკვნის მომზადების საკანონმდებლო საფუძველი....4

3. ტერიტორიის აღწერა....4

4. ჩატარებული სამუშაოები 5

5. ტერიტორიაზე არსებული მწვანე ნარგავების რაოდენობრივ-ხარისხობრივი აღწერა 5

5.1 01.81.08.254.019 ს/კ-ზე არსებული მწვანე ნარგავების აღრიცხვის სრული უწყისი №1 6

5.1.1 01.81.08.254.019 ს/კ-ზე არსებული ჯანსაღი მწვანე ნარგავების აღრიცხვის უწყისი №2....7

5.1.2 01.81.08.254.019 ს/კ-ზე არსებული ხმობადი მწვანე ნარგავების აღრიცხვის უწყისი №3....7

5.1.3 01.81.08.254.019 ს/კ-ზე არსებული ზეხმელი მწვანე ნარგავების აღრიცხვის უწყისი №4 8

5.2 01.81.08.254.019 ს/კ-ზე არსებული მწვანე ნარგავების აღრიცხვის სრული უწყისი №5 9

5.2.1 01.81.08.254.019 ს/კ-ზე არსებული ჯანსაღი მწვანე ნარგავების აღრიცხვის უწყისი №6....9

5.2.2 01.81.08.254.019 ს/კ-ზე არსებული ხმობადი მწვანე ნარგავების აღრიცხვის უწყისი №7....10

5.2.3 01.81.08.254.019 ს/კ-ზე არსებული ზეხმელი მწვანე ნარგავების აღრიცხვის უწყისი №8 10

6. დასკვნა....11

01.81.08.254.019 ს/კ-ზე აღრიცხული მწვანე ნარგავების ფოტომასალა 12

01.81.08.254.019 ს/კ-ზე აღრიცხული მწვანე ნარგავების ფოტომასალა 13

1. შესავალი

საექსპერტო დასკვნის მიზანია ქალაქ თბილისში, სოფელ დიდ ლილოში მდებარე 01.81.08.254.019 **საკადასტრო ერთეულ(ებ)ზე** არსებული მწვანე ნარგავების აღრიცხვა და ხარისხობრივი შეფასება.

2. საექსპერტო დასკვნის მომზადების საკანონმდებლო საფუძველი

წინამდებარე დოკუმენტის შედგენის სამართლებრივ საფუძველს წარმოადგენს საქართველოს კანონი „ქ. თბილისის საზღვრებში და მიმდებარე ტერიტორიაზე არსებული მწვანე ნარგავებისა და სახელმწიფო ტყის ფონდის განსაკუთრებული დაცვის შესახებ“, ,,ქ. თბილისის მუნიციპალიტეტის ტერიტორიაზე მწვანე ნარგავების დაცვის, მოვლისა და აღდგენის წესის დამტკიცების შესახებ“ ქალაქ თბილისის მუნიციპალიტეტის საკრებულოს 2022 წლის 11 ივნისის №11-58 დადგენილება, ხილკენკროვან სახეობათა ხე-მცენარეების ნუსხის დამტკიცების თაობაზე ქალაქ თბილისის მუნიციპალიტეტის მერიის ეკოლოგიისა და გამწვანების სამსახურის 2017 წლის 24 ივლისის №5-54 ბრძანება და ქალაქ თბილისის მუნიციპალიტეტის მერის 2024 წლის 18 იანვრის №1-28 ბრძანება.

3. ტერიტორიის აღწერა

საპროექტო ტერიტორია მოიცავს 01.81.08.254.019 **საკადასტრო ერთეულ(ებ)ს** და მდებარეობს ქალაქ თბილისში, სოფელ დიდ ლილოში. აღნიშნული მიწის ნაკვეთ(ებ)ი სასოფლო-სამეურნეო დანიშნულებისაა და საერთო ფართობი შეადგენს **18 300 კვ.მ-ს** (იხ. ცხრილი 1 და სიტუაციური რუკა 1).

ცხრილი 1: საპროექტო არეალში არსებული საკადასტრო ერთეულის აღწერა

№	საკადასტრო კოდი	ფართობი (კვ.მ)	ნაკვეთის ტიპი	მესაკუთრე
1	01.81.08.254.019	9 800	სასოფლო-სამეურნეო	შპს "ჯისი სერვისი"
2	01.81.08.254.019	8 500		

სიტუაციური რუკა 1: საპროექტო ნაკვეთების მდებარეობა



4. ჩატარებული სამუშაოები

მწვანე ნარგავების ხარისხობრივ შეფასებაზე დასკვნის გამცემი უფლებამოსილი პირის **(გიორგი მჭედლიშვილი, პ/ნ: 01019061514)** მიერ, **2026 წლის 7 თებერვალს** განხორციელდა 01.81.08.254.019 **საკადასტრო ერთეულ(ებ)ზე** განთავსებული მწვანე ნარგავების აღრიცხვა, დიამეტრის გაზომვა (მიწის ზედაპირიდან 10 სმ-ზე), მდგომარეობის ვიზუალური შეფასება, ფოტომასალის გადაღება და უწყის(ებ)ის შედგენა.

5. ტერიტორიაზე არსებული მწვანე ნარგავების რაოდენობრივ-ხარისხობრივი აღწერა

საველე სამუშაოების დროს, 01.81.08.254.019 **საკადასტრო ერთეულ(ებ)ზე** სულ აღიწერა **46 ძირი მწვანე ნარგავი** *(დეტალური ინფორმაცია იხ. ცხრილ 2-ში)*, საიდანაც:

- **5 ძირი** წარმოადგენს **ჯანსაღ ინდივიდს** (არა ხილ-კენკროვანს);
- **32 ძირი** წარმოადგენს **ხმობად ინდივიდს** (არა ხილ-კენკროვანს);
- **9 ძირი** წარმოადგენს **ზეხმელ ინდივიდს** (არა ხილ-კენკროვანს);

ცხრილი 2: მწვანე ნარგავების რაოდენობა საკადასტრო ერთეულების მიხედვით

№	საკადასტრო კოდი	მწვანე ნარგავების საერთო რაოდენობა		არა ხილ-კენკროვანი მწვანე ნარგავები						ხილ-კენკროვანი მწვანე ნარგავები			
				ჯანსაღი		ხმობადი		ზეხმელი		ჯანსაღი	ხმობადი	ზეხმელი	უწყისი
		რ-ბა	უწყისი	რ-ბა	უწყისი	რა-ბა	უწყისი	რა-ბა	უწყისი				
1	01.81.08.254.019	**30**	№1	**3**	№2	**24**	№3	**3**	№4	**0**	**0**	**0**	**X**
				30						**0**			
2	01.81.08.254.019	**16**	№5	**2**	№6	**8**	№7	**6**	№8	**0**	**0**	**0**	**X**
				16						**0**			
მწვანე ნარგავების საერთო რ-ბა		**46**		**5**		**32**		**9**		**0**	**0**	**0**	**X**
				46						**0**			

საპროექტო ტერიტორიაზე განხორციელებული აღრიცხვა-შეფასების შედეგები მოცემულია ქვემოთ წარმოდგენილ მწვანე ნარგავების აღრიცხვის შესაბამის უწყის(ებ)ში.

5.1 01.81.08.254.019 ს/კ-ზე არსებული მწვანე ნარგავების აღრიცხვის სრული უწყისი №1

მისამართი:	ქალაქ თბილისში, სოფელი დიდი ლილო, ერეკლე მეორის ქუჩა №104
საკადასტრო კოდი	01.81.08.254.019
მიწის ნაკვეთის ფართობი	9 800 კვ.მ
აღრიცხვის მეთოდი	ძირობრივი
პირობითი აღნიშვნა	ჯანსაღი (არა ხილ-კენკროვანი) ხმობადი (მათ შორის ხილ-კენკროვანი) ზეხმელი (მათ შორის ხილ-კენკროვანი) ხილ-კენკროვანი (ჯანსაღი) „წითელი ნუსხის“ ხე (ჯანსაღი) + ექვემდებარება გადარგვას და გახარებას - არ ექვემდებარება გადარგვას და გახარებას

№	ხის №	სახეობა ქართული / ლათინური	D 10 სმ-ზე	ხარისხობრივი მდგომარეობა	ძირების რ-ბა	გადარგვის და გახარების შესაძლებლობა	შენიშვნა
1	1	კანადური ვერხვი / *Populus deltoides*	70	ხმობადი	1	-	
2	2	კანადური ვერხვი / *Populus deltoides*	50	ხმობადი	1	-	
3	3	კანადური ვერხვი / *Populus deltoides*	36	ზეხმელი	1	-	
4	4	მუხა ჭალის / *Quercus longipes Steven*	10	ჯანსაღი	1	+	
5	5	კანადური ვერხვი / *Populus deltoides*	52	ზეხმელი	1	-	
6	6	კანადური ვერხვი / *Populus deltoides*	61	ხმობადი	1	-	
7	7	კანადური ვერხვი / *Populus deltoides*	44	ხმობადი	1	-	
8	8	კანადური ვერხვი / *Populus deltoides*	45	ხმობადი	1	-	
9	9	კანადური ვერხვი / *Populus deltoides*	70	ხმობადი	1	-	
10	10	კანადური ვერხვი / *Populus deltoides*	52	ზეხმელი	1	-	
11	11	კანადური ვერხვი / *Populus deltoides*	78	ხმობადი	1	-	
12	12	კანადური ვერხვი / *Populus deltoides*	50	ხმობადი	1	-	
13	13	ელდარის ფიჭვი / *Pinus eldarica*	51	ჯანსაღი	1	+	
14	14	კანადური ვერხვი / *Populus deltoides*	31	ხმობადი	1	-	
15	15	კანადური ვერხვი / *Populus deltoides*	70	ხმობადი	1	-	
16	16	კანადური ვერხვი / *Populus deltoides*	50	ხმობადი	1	-	
17	17	კანადური ვერხვი / *Populus deltoides*	65	ხმობადი	1	-	
18	18	კანადური ვერხვი / *Populus deltoides*	46	ხმობადი	1	-	
19	19	კანადური ვერხვი / *Populus deltoides*	55	ხმობადი	1	-	
20	20	ალვის ხე / *Populus pyramidalis*	54	ხმობადი	1	-	
21	21	ელდარის ფიჭვი / *Pinus eldarica*	54	ჯანსაღი	1	+	
22	22	კანადური ვერხვი / *Populus deltoides*	70	ხმობადი	1	-	
23	23	კანადური ვერხვი / *Populus deltoides*	54	ხმობადი	1	-	
24	24	კანადური ვერხვი / *Populus deltoides*	61	ხმობადი	1	-	
25	25	კანადური ვერხვი / *Populus deltoides*	55	ხმობადი	1	-	
26	26	კანადური ვერხვი / *Populus deltoides*	68	ხმობადი	1	-	
27	27	კანადური ვერხვი / *Populus deltoides*	76	ხმობადი	1	-	
28	28	კანადური ვერხვი / *Populus deltoides*	67	ხმობადი	1	-	
29	29	კანადური ვერხვი / *Populus deltoides*	54	ხმობადი	1	-	
30	30	კანადური ვერხვი / *Populus deltoides*	58	ხმობადი	1	-	

5.1.1 01.81.08.254.019 ს/კ-ზე არსებული ჯანსაღი მწვანე ნარგავების აღრიცხვის უწყისი №2

მისამართი:	ქალაქ თბილისში, სოფელი დიდი ლილო, ერეკლე მეორის ქუჩა №104
საკადასტრო კოდი	01.81.08.254.019
მიწის ნაკვეთის ფართობი	9 800 კვ.მ
აღრიცხვის მეთოდი	ძირობრივი
პირობითი აღნიშვნა	ჯანსაღი (არა ხილ-კენკროვანი) + ექვემდებარება გადარგვას და გახარებას

№	ხის №	სახეობა ქართული / ლათინური	D 10 სმ-ზე	ხარისხობრივი მდგომარეობა	ძირების რ-ბა	გადარგვის და გახარების შესაძლებლობა	შენიშვნა
1	4	მუხა ჭალის / *Quercus longipes Steven*	10	ჯანსაღი	1	+	
2	13	ელდარის ფიჭვი / *Pinus eldarica*	51	ჯანსაღი	1	+	
3	21	ელდარის ფიჭვი / *Pinus eldarica*	54	ჯანსაღი	1	+	

5.1.2 01.81.08.254.019 ს/კ-ზე არსებული ხმობადი მწვანე ნარგავების აღრიცხვის უწყისი №3

მისამართი:	ქალაქ თბილისში, სოფელი დიდი ლილო, ერეკლე მეორის ქუჩა №104
საკადასტრო კოდი	01.81.08.254.019
მიწის ნაკვეთის ფართობი	9 800 კვ.მ
აღრიცხვის მეთოდი	ძირობრივი
პირობითი აღნიშვნა	ხმობადი (მათ შორის ხილ-კენკროვანი) - არ ექვემდებარება გადარგვას და გახარებას

№	ხის №	სახეობა ქართული / ლათინური	D 10 სმ-ზე	ხარისხობრივი მდგომარეობა	ძირების რ-ბა	გადარგვის და გახარების შესაძლებლობა	შენიშვნა
1	1	კანადური ვერხვი / *Populus deltoides*	70	ხმობადი	1	-	
2	2	კანადური ვერხვი / *Populus deltoides*	50	ხმობადი	1	-	
3	6	კანადური ვერხვი / *Populus deltoides*	61	ხმობადი	1	-	
4	7	კანადური ვერხვი / *Populus deltoides*	44	ხმობადი	1	-	
5	8	კანადური ვერხვი / *Populus deltoides*	45	ხმობადი	1	-	
6	9	კანადური ვერხვი / *Populus deltoides*	70	ხმობადი	1	-	
7	11	კანადური ვერხვი / *Populus deltoides*	78	ხმობადი	1	-	
8	12	კანადური ვერხვი / *Populus deltoides*	50	ხმობადი	1	-	
9	14	კანადური ვერხვი / *Populus deltoides*	31	ხმობადი	1	-	
10	15	კანადური ვერხვი / *Populus deltoides*	70	ხმობადი	1	-	
11	16	კანადური ვერხვი / *Populus deltoides*	50	ხმობადი	1	-	
12	17	კანადური ვერხვი / *Populus deltoides*	65	ხმობადი	1	-	
13	18	კანადური ვერხვი / *Populus deltoides*	46	ხმობადი	1	-	
14	19	კანადური ვერხვი / *Populus deltoides*	55	ხმობადი	1	-	
15	20	ალვის ხე / *Populus pyramidalis*	54	ხმობადი	1	-	
16	22	კანადური ვერხვი / *Populus deltoides*	70	ხმობადი	1	-	
17	23	კანადური ვერხვი / *Populus deltoides*	54	ხმობადი	1	-	
18	24	კანადური ვერხვი / *Populus deltoides*	61	ხმობადი	1	-	
19	25	კანადური ვერხვი / *Populus deltoides*	55	ხმობადი	1	-	
20	26	კანადური ვერხვი / *Populus deltoides*	68	ხმობადი	1	-	
21	27	კანადური ვერხვი / *Populus deltoides*	76	ხმობადი	1	-	
22	28	კანადური ვერხვი / *Populus deltoides*	67	ხმობადი	1	-	
23	29	კანადური ვერხვი / *Populus deltoides*	54	ხმობადი	1	-	
24	30	კანადური ვერხვი / *Populus deltoides*	58	ხმობადი	1	-	

5.1.3 01.81.08.254.019 ს/კ-ზე არსებული ზეხმელი მწვანე ნარგავების აღრიცხვის უწყისი №4

მისამართი:	ქალაქ თბილისში, სოფელი დიდი ლილო, ერეკლე მეორის ქუჩა №104
საკადასტრო კოდი	01.81.08.254.019
მიწის ნაკვეთის ფართობი	9 800 კვ.მ
აღრიცხვის მეთოდი	ძირობრივი
პირობითი აღნიშვნა	ზეხმელი (მათ შორის ხილ-კენკროვანი) - არ ექვემდებარება გადარგვას და გახარებას

№	ხის №	სახეობა ქართული / ლათინური	D 10 სმ-ზე	ხარისხობრივი მდგომარეობა	ძირების რ-ბა	გადარგვის და გახარების შესაძლებლობა	შენიშვნა
1	3	კანადური ვერხვი / *Populus deltoides*	36	ზეხმელი	1	-	
2	5	კანადური ვერხვი / *Populus deltoides*	52	ზეხმელი	1	-	
3	10	კანადური ვერხვი / *Populus deltoides*	52	ზეხმელი	1	-	

5.2 01.81.08.254.019 ს/კ-ზე არსებული მწვანე ნარგავების აღრიცხვის სრული უწყისი №5

მისამართი:	ქალაქ თბილისში, სოფელი დიდი ლილო, ერეკლე მეორის ქუჩა №106
საკადასტრო კოდი	01.81.08.254.019
მიწის ნაკვეთის ფართობი	8 500 კვ.მ
აღრიცხვის მეთოდი	ძირობრივი
პირობითი აღნიშვნა	ჯანსაღი (არა ხილ-კენკროვანი) ხმობადი (მათ შორის ხილ-კენკროვანი) ზეხმელი (მათ შორის ხილ-კენკროვანი) ხილ-კენკროვანი (ჯანსაღი) „წითელი ნუსხის“ ხე (ჯანსაღი) + ექვემდებარება გადარგვას და გახარებას - არ ექვემდებარება გადარგვას და გახარებას

№	ხის №	სახეობა ქართული / ლათინური	D 10 სმ-ზე	ხარისხობრივი მდგომარეობა	ძირების რ-ბა	გადარგვის და გახარების შესაძლებლობა	შენიშვნა
1	1	კანადური ვერხვი / *Populus deltoides*	70	ხმობადი	1	-	
2	2	კანადური ვერხვი / *Populus deltoides*	64	ხმობადი	1	-	
3	3	კანადური ვერხვი / *Populus deltoides*	62	ხმობადი	1	-	
4	4	კანადური ვერხვი / *Populus deltoides*	33	ხმობადი	1	-	
5	5	კანადური ვერხვი / *Populus deltoides*	45	ზეხმელი	1	-	
6	6	კანადური ვერხვი / *Populus deltoides*	36	ზეხმელი	1	-	
7	7	კანადური ვერხვი / *Populus deltoides*	46	ხმობადი	1	-	
8	8	კანადური ვერხვი / *Populus deltoides*	52	ზეხმელი	1	-	
9	9	მუხა ჭალის / *Quercus longipes Steven*	10	ჯანსაღი	1	+	
10	10	კანადური ვერხვი / *Populus deltoides*	65	ზეხმელი	1	-	
11	11	ალვის ხე / *Populus pyramidalis*	55	ხმობადი	1	-	
12	12	ალვის ხე / *Populus pyramidalis*	37	ზეხმელი	1	-	
13	13	ალვის ხე / *Populus pyramidalis*	40	ზეხმელი	1	-	
14	14	კანადური ვერხვი / *Populus deltoides*	80	ხმობადი	1	-	
15	15	მუხა ჭალის / *Quercus longipes Steven*	9	ჯანსაღი	1	+	
16	16	ალვის ხე / *Populus pyramidalis*	55	ხმობადი	1	-	

5.2.1 01.81.08.254.019 ს/კ-ზე არსებული ჯანსაღი მწვანე ნარგავების აღრიცხვის უწყისი №6

მისამართი:	ქალაქ თბილისში, სოფელი დიდი ლილო, ერეკლე მეორის ქუჩა №106
საკადასტრო კოდი	01.81.08.254.019
მიწის ნაკვეთის ფართობი	8 500 კვ.მ
აღრიცხვის მეთოდი	ძირობრივი
პირობითი აღნიშვნა	ჯანსაღი (არა ხილ-კენკროვანი) + ექვემდებარება გადარგვას და გახარებას

№	ხის №	სახეობა ქართული / ლათინური	D 10 სმ-ზე	ხარისხობრივი მდგომარეობა	ძირების რ-ბა	გადარგვის და გახარების შესაძლებლობა	შენიშვნა
1	9	მუხა ჭალის / *Quercus longipes Steven*	10	ჯანსაღი	1	+	
2	15	მუხა ჭალის / *Quercus longipes Steven*	9	ჯანსაღი	1	+	

5.2.2 01.81.08.254.019 ს/კ-ზე არსებული ხმობადი მწვანე ნარგავების აღრიცხვის უწყისი №7

მისამართი:	ქალაქ თბილისში, სოფელი დიდი ლილო, ერეკლე მეორის ქუჩა №106
საკადასტრო კოდი	01.81.08.254.019
მიწის ნაკვეთის ფართობი	8 500 კვ.მ
აღრიცხვის მეთოდი	ძირობრივი
პირობითი აღნიშვნა	ხმობადი (მათ შორის ხილ-კენკროვანი) - არ ექვემდებარება გადარგვას და გახარებას

№	ხის №	სახეობა ქართული / ლათინური	D 10 სმ-ზე	ხარისხობრივი მდგომარეობა	ძირების რ-ბა	გადარგვის და გახარების შესაძლებლობა	შენიშვნა
1	1	კანადური ვერხვი / *Populus deltoides*	70	ხმობადი	1	-	
2	2	კანადური ვერხვი / *Populus deltoides*	64	ხმობადი	1	-	
3	3	კანადური ვერხვი / *Populus deltoides*	62	ხმობადი	1	-	
4	4	კანადური ვერხვი / *Populus deltoides*	33	ხმობადი	1	-	
5	7	კანადური ვერხვი / *Populus deltoides*	46	ხმობადი	1	-	
6	11	ალვის ხე / *Populus pyramidalis*	55	ხმობადი	1	-	
7	14	კანადური ვერხვი / *Populus deltoides*	80	ხმობადი	1	-	
8	16	ალვის ხე / *Populus pyramidalis*	55	ხმობადი	1	-	

5.2.3 01.81.08.254.019 ს/კ-ზე არსებული ზეხმელი მწვანე ნარგავების აღრიცხვის უწყისი №8

მისამართი:	ქალაქ თბილისში, სოფელი დიდი ლილო, ერეკლე მეორის ქუჩა №106
საკადასტრო კოდი	01.81.08.254.019
მიწის ნაკვეთის ფართობი	8 500 კვ.მ
აღრიცხვის მეთოდი	ძირობრივი
პირობითი აღნიშვნა	ზეხმელი (მათ შორის ხილ-კენკროვანი) - არ ექვემდებარება გადარგვას და გახარებას

№	ხის №	სახეობა ქართული / ლათინური	D 10 სმ-ზე	ხარისხობრივი მდგომარეობა	ძირების რ-ბა	გადარგვის და გახარების შესაძლებლობა	შენიშვნა
1	5	კანადური ვერხვი / *Populus deltoides*	45	ზეხმელი	1	-	
2	6	კანადური ვერხვი / *Populus deltoides*	36	ზეხმელი	1	-	
3	8	კანადური ვერხვი / *Populus deltoides*	52	ზეხმელი	1	-	
4	10	კანადური ვერხვი / *Populus deltoides*	65	ზეხმელი	1	-	
5	12	ალვის ხე / *Populus pyramidalis*	37	ზეხმელი	1	-	
6	13	ალვის ხე / *Populus pyramidalis*	40	ზეხმელი	1	-	

6. დასკვნა

სველე სამუშაოების დროს, 01.81.08.254.019 **საკადასტრო ერთეულ(ებ)ზე** სულ აღიწერა **46 ძირი მწვანე ნარგავი** *(დეტალური ინფორმაცია იხ. ცხრილ 3-ში)*, საიდანაც:

- **5 ძირი** წარმოადგენს **ჯანსაღ ინდივიდს** (არა ხილ-კენკროვანს);
- **32 ძირი** წარმოადგენს **ხმობად ინდივიდს** (არა ხილ-კენკროვანს);
- **9 ძირი** წარმოადგენს **ზეხმელ ინდივიდს** (არა ხილ-კენკროვანს);

ცხრილი 3: მწვანე ნარგავების რაოდენობა საკადასტრო ერთეულების მიხედვით

№	საკადასტრო კოდი	მწვანე ნარგავების საერთო რაოდენობა		არა ხილ-კენკროვანი მწვანე ნარგავები						ხილ-კენკროვანი მწვანე ნარგავები			
				ჯანსაღი		ხმობადი		ზეხმელი		ჯანსაღი	ხმობადი	ზეხმელი	უწყისი
		რ-ბა	უწყისი	რ-ბა	უწყისი	რა-ბა	უწყისი	რა-ბა	უწყისი				
1	01.81.08.254.019	**30**	№1	**3**	№2	**24**	№3	**3**	№4	**0**	**0**	**0**	**X**
				30						**0**			
2	01.81.08.254.019	**16**	№5	**2**	№6	**8**	№7	**6**	№8	**0**	**0**	**0**	**X**
				16						**0**			
მწვანე ნარგავების საერთო რ-ბა		**46**		**5**		**32**		**9**		**0**	**0**	**0**	**X**
				46						**0**			

შემსრულებელი: მწვანე ნარგავების ხარისხობრივ შეფასებაზე დასკვნის გამცემი უფლებამოსილი პირი, **ექსპერტი გიორგი მჭედლიშვილი.**

ხელმოწერა: .....

დასკვნის გაცემის თარიღი: 08/02/2026 წ.

01.81.08.254.019 ს/კ-ზე აღრიცხული მწვანე ნარგავების ფოტომასალა






2




3




4



5


6








8




9




10




11








1
3




14




15




16




17




18




19




20




21




22




233








25




26








2
B




22




30



01.81.08.254.019 ს/კ-ზე აღრიცხული მწვანე ნარგავების ფოტომასალა


1




2




3
Viva




9




5








7








9




10




11




12




13




14




15




16

