საჯადასტრო წითელი ხაზი

საჯადასტრო წითელი ხაზი

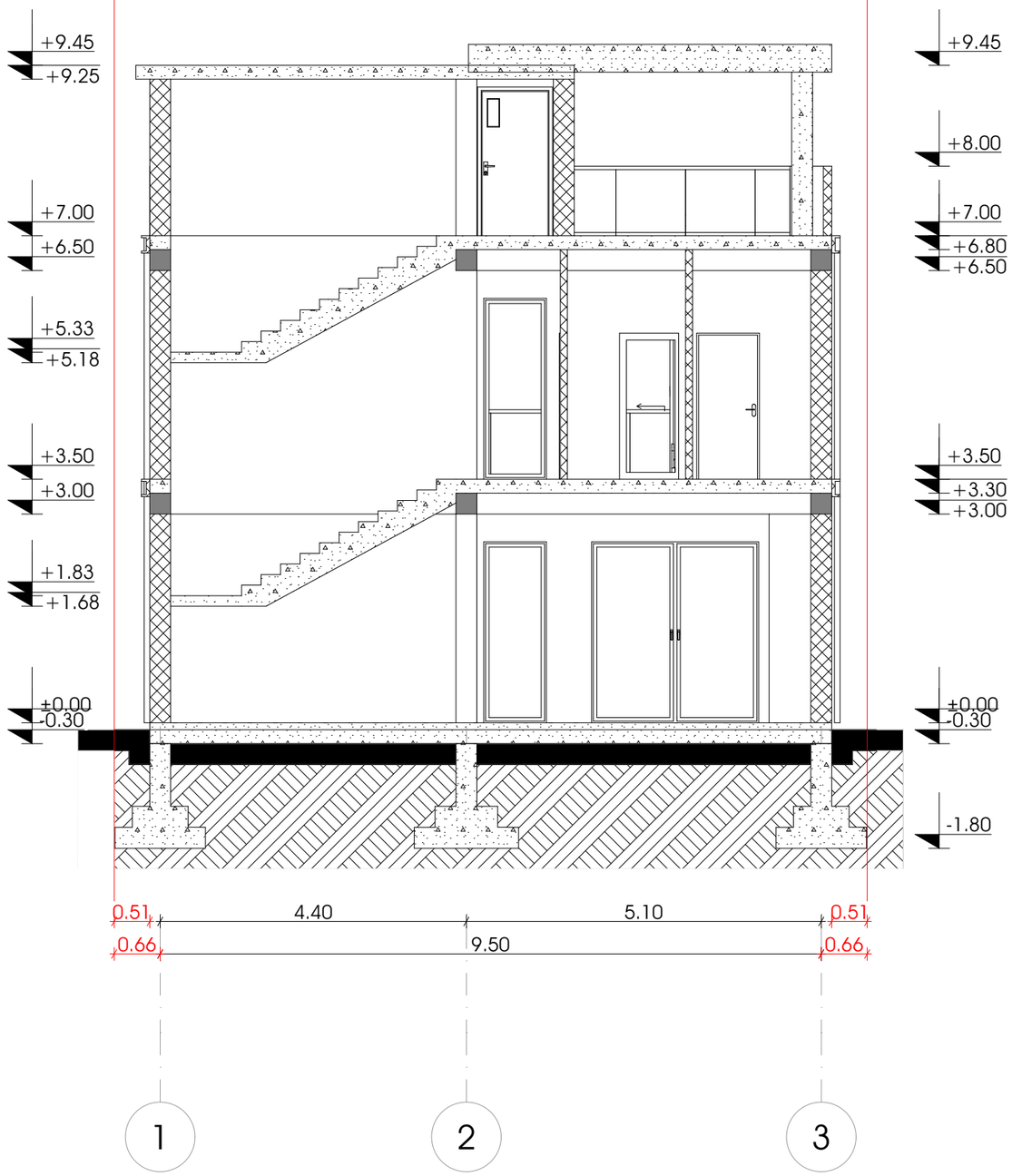

M E T R I C

მისამართი: ჯავჯავაძის ქუჩა №74

ს.კ : 405186613

პროექტის მონაცემები:

ფუნქციური დანიშნულება: ურბანული სივრცე

პროექტის მისამართი: ხიბიტე ადდრესს1

საჯადასტრო კოდი: ხიბიტე ID

პოზიცია | ხელმოწერა

სახელი გვარი

მთ.არქიტექტორი:
კონსტანტინე ურუშაძე

არქიტექტორი:
ალექსანდრე დგებუაძე

არქიტექტორი:
ნიკოლოზ ნარიმანიძე

შენიშვნა:

პირობითი აღნიშვნები:

ტექნიკურ ეკონომიკური მაჩვენებლები:

ჭრილი 1-3

ფურცლის ნომერი:

A.06

მასშტაბი **1:80**

16:57 / 8/7/2026

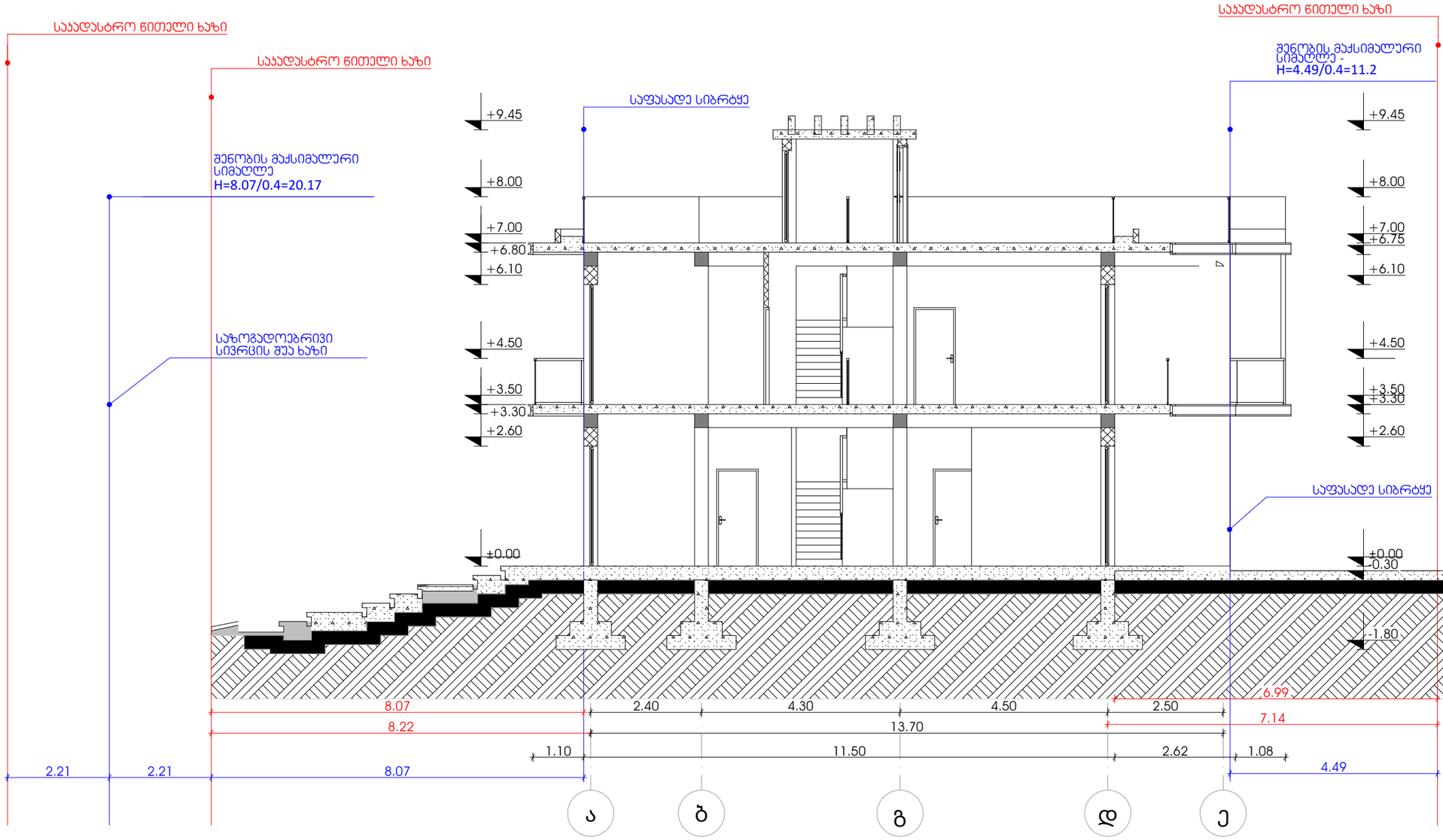

M E T R I C

მისამართი: ჯავჯავაძის ქუჩა №74

ს.კ : 405186613

პროექტის მონაცემები:

ფუნქციური დანიშნულება: ურბანული სივრცე

პროექტის მისამართი: ნიშნის ადგილსამყოფელი

საკადასტრო კოდი: ნიშნის ID

პოზიცია | ხელმოწერა

მთ.არქიტექტორი:
ჯონსტანტინე ურუშაძე

არქიტექტორი:
ალექსანდრე დგებუაძე

არქიტექტორი:
ნიკოლოზ ნარიმანიძე

შენიშვნა:

პირობითი აღნიშვნები:

ტექნიკურ ეკონომიკური მაჩვენებლები:

სიმბოლოს განმსაზღვრელი სხივი

ფურცლის ნომერი:

A.07

მასშტაბი | **1:100**

16:57 / 8/7/2026

საკადასტრო წითელი ხაზი

საკადასტრო წითელი ხაზი

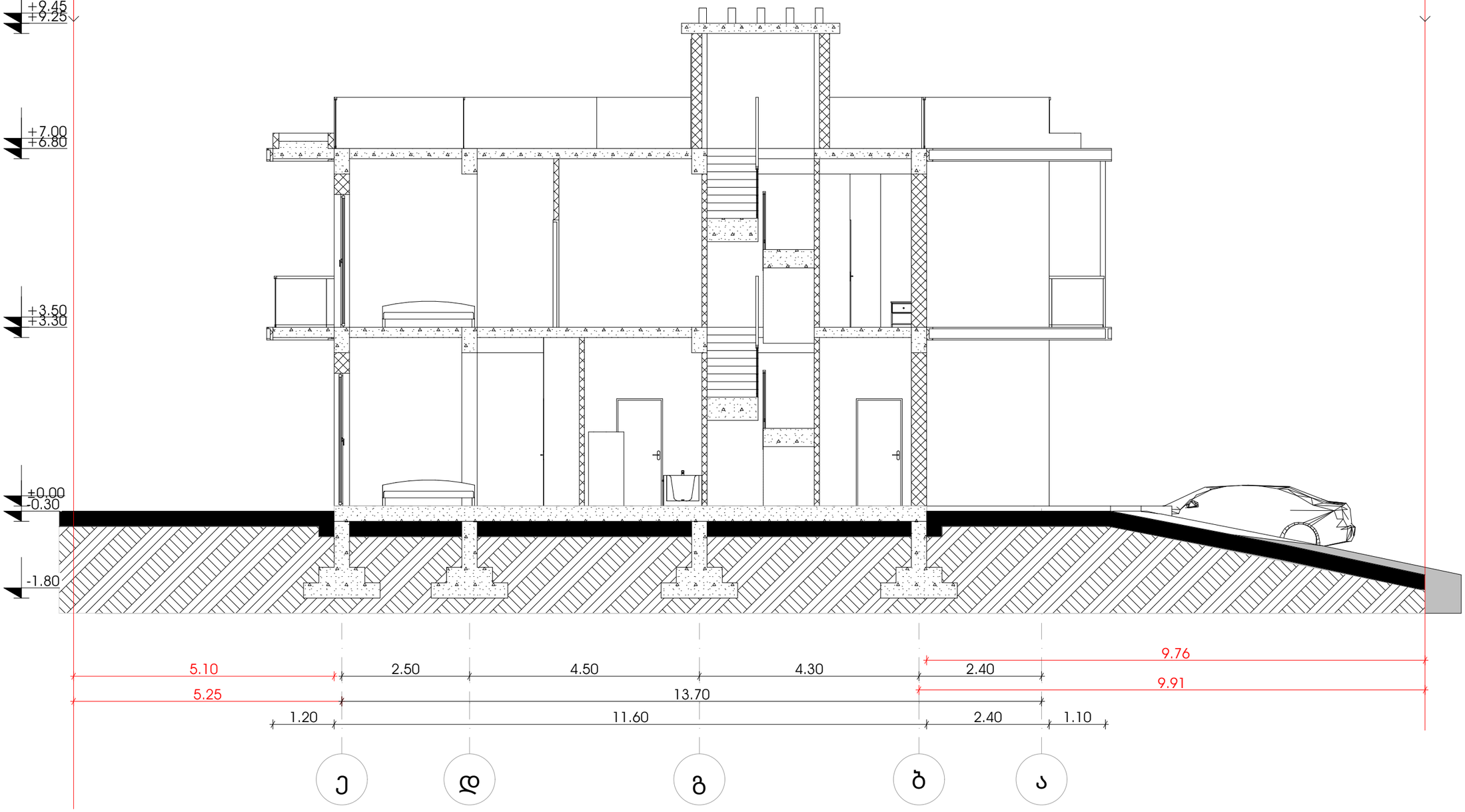

METRIC

მისამართი: ჯავჯავაძის ქუჩა №74

ს.კ : 405186613

პროექტის მონაცემები:

ფუნქციური დანიშნულება: ურბანული სივრცე

პროექტის მისამართი: ხიბიტე ადდრესს1

საკადასტრო კოდი: ხიბიტე ID

პოზიცია | ხელმოწერა

მთ.არქიტექტორი:
კონსტანტინე ურუშაძე

არქიტექტორი:
ალექსანდრე დგებუაძე

არქიტექტორი:
ნიკოლოზ ნარიმანიძე

შენიშვნა:

პირობითი აღნიშვნები:

ტექნიკურ ეკონომიური მაჩვენებლები:

ჭრილი ე-ა

ფურცლის ნომერი:

A.08

მასშტაბი **1:80**

16:57 / 8/7/2026