განმარტებითი ბარათი

აღნიშნული ობიექტი მდებარეობს ქალაქი თბილისი,დავით აღმაშენებლის გამზირი №38, საკადასტრო კოდით: 01.16.05.025.005.01.527, აღნიშნულ ობიექტს აქვს ისტორიულ-არქიტექტურული ძეგლის სტატუსი, აქედან გამომდინარე წარმოგიდგენთ არქიტექტურულ პროექტს, რომელიც მოიცავს ფასადის ფრაგმენტულ ნახაზს, გეგმარებას და ასევე ფოტომონტაჟს.

ისტორიულ-არქიტექტურულ ძეგლზე ჩასატარებელი სამუშაოები მოიცავს ფასადზე სარეკლამო აბრის მოწყობას, ვინაიდან ფასადის სიმცირეა წარმოვადგინეთ კონსოლური სარეკლამო აბრა რომელიც აკმაყოფილებს ნორმებს და ასფალტიდან დაშორებულია 2.70 მ. ჩასატარებელი სამუშაოები ისტორიული ძეგლის იერსახეს არანაირად არ დააზიანებს და მისი იერსახე არ შეიცვლება.

ქ თბილისი, დავით აღმაშენებლის გამზირი №34

საკადასტრო კოდი: 01.16.05.025.005.01.527

არქიტექტორი	მ.ჩოქური		არქიტექტურული პროექტი	მაშტ. 1:100	რაოდ.	ფურც.

ფასადი წინაღდი

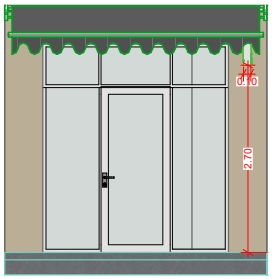

გეგმა

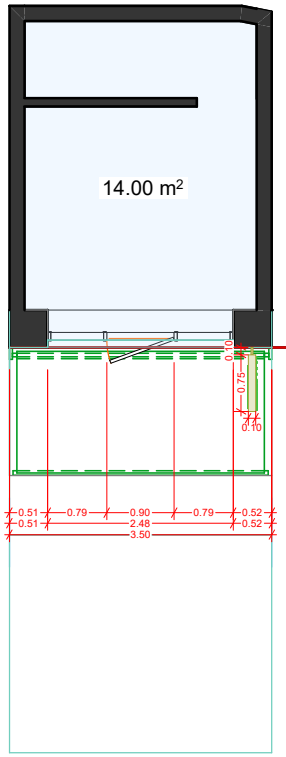

მარცხენა ფასადი

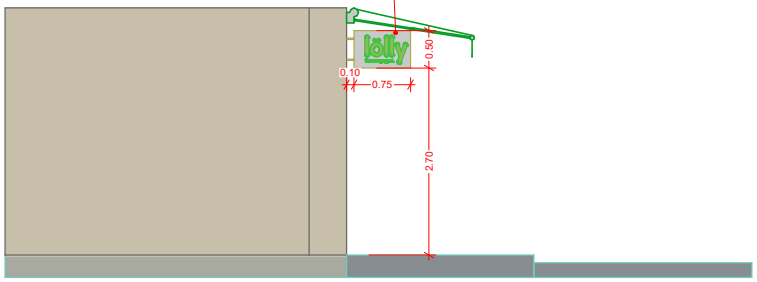

მარჯვენა ფასადი

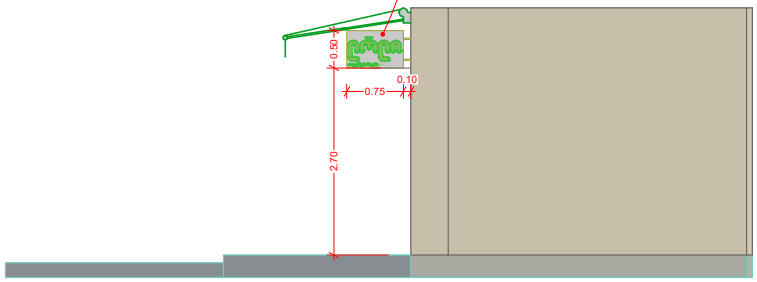

ქ თბილისი, დავით აღმაშენებლის გამზირი №34

საკადასტრო კოდი: 01.16.05.025.005.01.527

არქიტექტორი	მ.ჩოქური		არქიტექტურული პროექტი	მაშტ. 1:100	რაოდ.	ფურც.

საკადასტრო გეგმა

საჯარო რეესტრის ეროვნული სააგენტო

საკადასტრო კოდი: **01.16.05.025.005**
განცხადების ნომერი: **882020723768**
მომზადების თარიღი: **02/10/2020**

ნაკვეთის დანიშნულება: **არასასოფლო სამეურნეო**
ფართობი: **4591 კვ.მ (WGS 84 / UTM zone 38N)**
ვალდებულების ფართობი : **218 კვ.მ (WGS 84 / UTM zone 38N)**

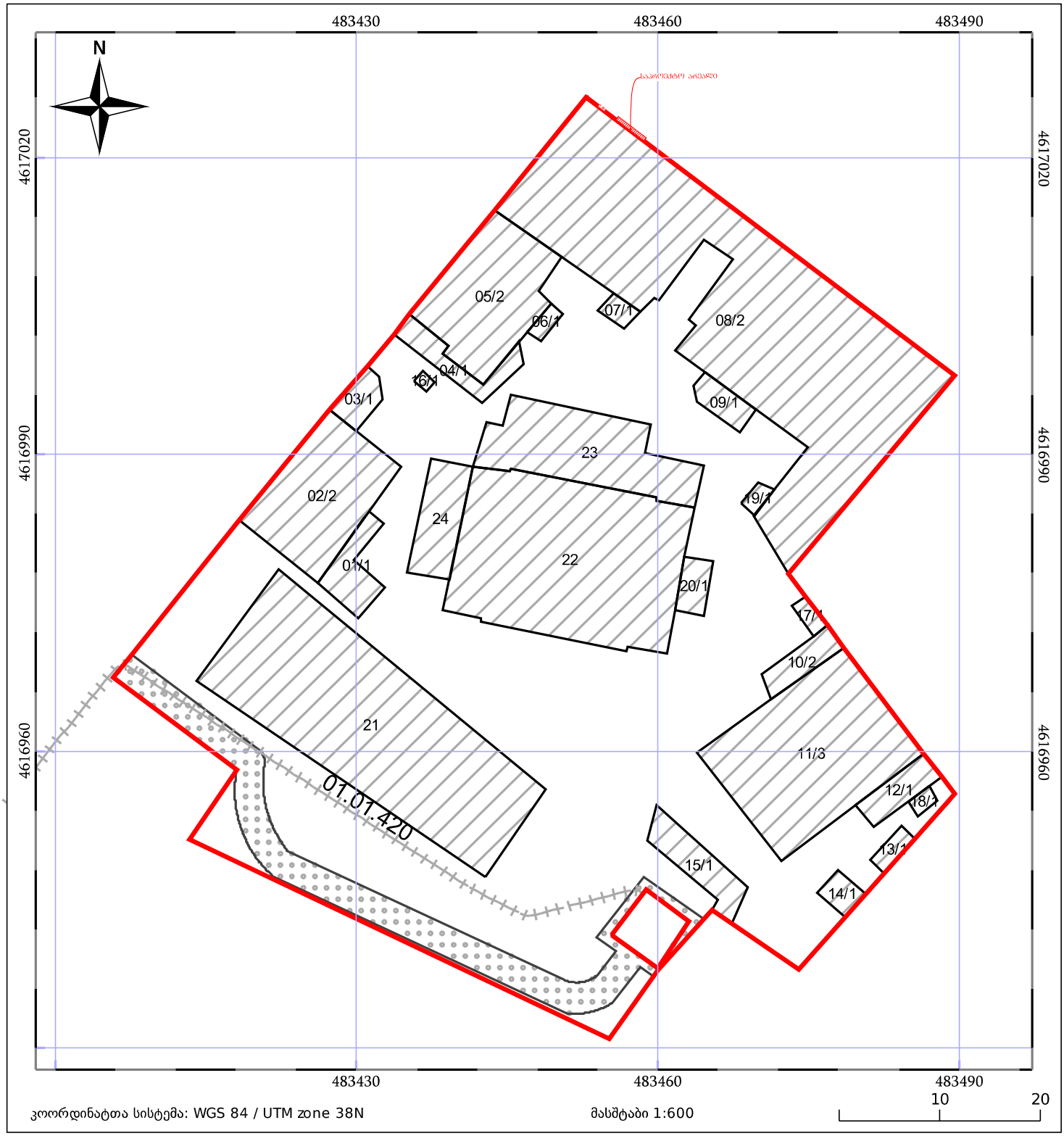

მშენებარე ნაგებობა
05/25
ნაკვეთის საკადასტრო საზღვარი
შენობა/ნაგებობა
ხაზობრივი ნაგებობა
ტყის ფონდი
ვალდებულება