საქართველოს შინაგან საქმეთა სამინისტროს
საპატრულო პოლიციის დეპარტამენტი

MINISTRY OF INTERNAL AFFAIRS OF GEORGIA
PATROL POLICE DEPARTMENT

20/03/2025

MIA 8 25 00837512

მოქალაქე ნინო ფარცხალაძეს
ქ. თბილისი, თევდორე მღვდლის ქ. N 5 ბ. 42

ასლი: შსს საპატრულო პოლიციის დეპარტამენტის
ქ. თბილისის მთავარ სამმართველოს

შსს საპატრულო პოლიციის დეპარტამენტში განხილულ იქნა თქვენი განცხადება, რომელშიც ითხოვთ, ქალაქ თბილისში, ენუქიძის ქუჩა , N 7-ში არსებულ მიწის ნაკვეთზე (ს/კ: 01.19.22.003.042) სამშენებლო დამცავი ღობის მოწყობის და საგზაო-სატრანსპორტო ინფრასტრუქტურის ნაკადების მიმართულების საგზაო მოძრაობის ორგანიზაციის წარმოდგენილი დროებითი და მუდმივი სქემების შეთანხმებას.

ვითვალისწინებთ , ს.ს.ი.პ. ტრანსპორტისა და ურბანული განვითარების სააგენტოს (2025 წლის 17 მარტის 16-01250762730) თანხმობას შსს საპატრულო პოლიციის დეპარტამენტი ითანხმებს (საგზაო მოძრაობის უსაფრთხოების კუთხით) წარმოდგენილ დროებითი და მუდმივი მოძრაობის ორგანიზაციის სქემებს და არ არის წინააღმდეგი განახორციელოთ აღნიშნული სამუშაოები შემდეგი პირობების დაცვით:

- ქვეითად მოსიარულეთა უსაფრთხოების მიზნით დამცავი ღობის ფარგლებში მოეწყოს ქუჩის სავალი ნაწილის მხრიდან ქვეითად მოსიარულეთა ბილიკი, ღობე გზის სავალი ნაწილის მხრიდან გადაიხუროს და ღამის საათებში განათდეს;
- სამშენებლო ობიექტზე მისასვლელი გზა (სამუშაოების განხორციელების პროცესში) აღიჭურვოს მოძრაობის რეგულირების ტექნიკური საშუალებებით შეთანხმებული სქემების შესაბამისად, ხოლო მიმდებარე ტერიტორიაზე არსებულ მოძრაობის ორგანიზების ტექნიკურ საშუალებებს გაუკეთდეს დროებით დემონტაჟი ან შეიფუთოს;
- საგზაო მოძრაობის რეგულირებისთვის და ფეხით მოსიარულეთა უსაფრთხო გადაადგილების მიზნით სამუშაოების მწარმოებლის მიერ გამოყოფილ იქნეს სპეც. ტანსაცმლით და ალმით აღჭურვილი საჭირო რაოდენობის თანამშრომელი;
- საგზაო მოძრაობის ორგანიზების სქემები შეთანხმებულია იმ პირობით, რომ სამშენებლო ტექნიკა იმოძრავებს მოქმედი სამართლებრივი დადგენილი წესით.
- დაცული იქნას გზის სავალი ნაწილის სისუფთავე, არ დაუშვათ სამშენებლო მასალისა და ტექნიკის გზის სავალ ნაწილზე განთავსება;
- სამუშაოების დასრულებისთანავე ფეხით მოსიარულეთა ბილიკი მოყვანილ იქნას არსებული სტანდარტის შესაბამისად, დროებითი მოძრაობის რეგულირების ტექნიკურ

0190, თბილისი, ნოე რამიშვილის ქ. №38
№38, Noe Ramishvili St. 0190, Tbilisi, Georgia
ტელ./Tel.: (+995 032) 2 41 42 42
ფაქსი/Fax: (+995 032) 2 41 85 02
E-mail: patrolinfo@mia.gov.ge

საშუალებებს გაუკეთდეს დემონტაჟი და მიმდებარე ტერიტორია აღიჭურვოს მოძრაობის რეგულირების ტექნიკური საშუალებებით შეთანხმებული საგზაო მოძრაობის ორგანიზაციის სქემების შესაბამისად;

- სამუშაოების დაწყების შესახებ წინასწარ ეცნობოს ქ. თბილისის მუნიციპალიტეტის მერიის სსიპ ქონების მართვის სააგენტოს და შსს საპატრულო პოლიციის დეპარტამენტის სამორიგეო ნაწილს (241–85–04; 241–85–05).

მეორე ადრესატს: გთხოვთ, უზრუნველყოთ კონტროლის დაწესება წერილში მითითებულ პირობების შესრულებაზე და მოძრაობის რეგულირების ტექნიკური საშუალებების განთავსების მდგომარეობაზე. შეუსრულებლობის შემთხვევაში გაატარეთ ზომები საქართველოს ადმინისტრაციულ სამართალდარღვევათა კოდექსის 134 მუხლით გათვალისწინებული მოთხოვნების შესაბამისად.

დანართი: სქემა 1 ფაილად

პატივისცემით,

საპატრულო პოლიციის დეპარტამენტი /
საორგანიზაციო სამმართველო / საგზაო მოძრაობის
ზედამხედველობის განყოფილება
განყოფილების უფროსი
ბარბაქაძე დავით

ქალაქ თბილისის მუნიციპალიტეტის საჯარო სამართლის იურიდიული პირი – ქალაქ თბილისის მუნიციპალიტეტის ტრანსპორტისა და ურბანული განვითარების სააგენტო

წერილის ნომერი: **16-01250762730**
გაცემის თარიღი: **17/03/2025**

ადრესატი: მარიამ გიორგაძე
პირადი ნომერი: 01009018474
მისამართი: თბილისი ოთარ ლორთქიფანიძის ქ. N 5 ბ. 71

ქალაქ თბილისის მუნიციპალიტეტის სსიპ - ქალაქ თბილისის მუნიციპალიტეტის ტრანსპორტისა და ურბანული განვითარების სააგენტომ განიხილა 2025 წლის 14 მარტის № 0125073342-16 განცხადება, რომელთან დაკავშირებითაც გაცნობებთ შემდეგს:

დაკმაყოფილდეს 2025 წლის 14 მარტის № 0125073342-16 განცხადება და შეთანხმდეს ქალაქ თბილისში, ენუქიძის ქუჩა , N 7-ში არსებულ მიწის ნაკვეთზე (საკადასტრო კოდი: N 01.19.22.003.042) საგზაო მოძრაობის ორგანიზების სქემა თანდართულ ბმულზე არსებული დანართის შესაბამისად.

წარმოდგენილი საგზაო მოძრაობის ორგანიზების სქემა სააგენტოს მიერ შეთანხმდა იმ პირობით, რომ ტროტუარებისა და სამანქანო გზის ნაწილი, რომელიც მდებარეობს საკადასტრო საზღვრებში, დაიტვირთება საჯარო სერვიტუტით, ხოლო სერვიტუტის არეალის განსაზღვრა მოხდება ტროტუარის დასაწყისიდან ტროტუარის დასასრულამდე სამანქანო შესასვლელ-გამოსასვლელი გზის ჩათვლით.

საგზაო მოძრაობის ორგანიზების სქემები შეთანხმებულია იმ პირობით, რომ სამშენებლო ტექნიკა იმოძრავებს მოქმედი სამართლებრივი დადგენილი წესით.

ასევე გაცნობებთ, რომ საჭიროების შემთხვევაში, სსიპ ტრანსპორტისა და ურბანული განვითარების სააგენტო იტოვებს უფლებამოსილებას, მოითხოვოს სამუშაოების პერიოდში არსებული სიტუაციის საგზაო მოძრაობის ორგანიზების სქემის ალტერნატიული ვარიანტის წარმოდგენა.

სამუშაოების მიმდინარეობის პერიოდში, საგზაო მოძრაობის ორგანიზების დროებითი სქემის მიხედვით გათვალისწინებული საგზაო ნიშნები უნდა განთავსდეს მოძრავ დგარზე, რათა არ დაზიანდეს მიმდებარე ტერიტორიაზე არსებული ინფრასტრუქტურა.

იმ შემთხვევაში, თუ სამუშაოებისათვის საჭირო დროებითი და არსებული საგზაო ნიშნები ეწინააღმდეგება/ხელს უშლის ერთმანეთს, საჭიროა უკვე არსებული საგზაო ნიშნები შეიფუთოს, ხოლო სამუშაოს დასრულებისთანავე დემონტაჟი უნდა გაუკეთდეს დროებით დამონტაჟებულ საგზაო მოძრაობის ორგანიზების ტექნიკურ საშუალებებს და ქუჩის სავალი ნაწილი (ყველა შეფუთული ნიშნის ჩათვლით) მოყვანილი იქნას პირვანდელ მდგომარეობაში.

დამატებით გაცნობებთ, რომ თუ მშენებლობის პერიოდში, საპროექტო ტერიტორიის მიმდებარედ, ხორციელდება სხვა სამშენებლო სამუშაოები და დროებითი საგზაო ნიშნები, რომლებიც განთავსებულია სხვა, ნებართვის მქონე, შემსრულებელი კომპანიის მიერ და კვეთს/ეწინააღმდეგება თქვენს მიერ დასამონტაჟებელ საგზაო ნიშნებს, დროებითი საგზაო ნიშნები დაიტანოთ საჭიროებისამებრ და აუცილებლობის შემთხვევაში, სამუშაოები განახორციელოთ უკვე განთავსებული დროებითი საგზაო ნიშნების გამოყენებით. ხოლო, სხვა შემსრულებლის მიერ, სამუშაოების დასრულებისა და ნიშნების დემონტაჟის შემთხვევაში, უზრუნველყოთ თქვენი საგზაო ნიშნების სრულად მონტაჟი, მოცემული პირობების შესაბამისად.

საგზაო მოძრაობის ორგანიზების სქემის ცვლილება საჭიროებს შეთანხმებას სააგენტოსთან.

გადაწყვეტილების გასაჩივრება, დაინტერესებული მხარის მიერ, შესაძლებელია ამ გადაწყვეტილების გაცნობიდან ერთი თვის ვადაში ქალაქ თბილისის მუნიციპალიტეტის მერთან (მისამართი: ჟ. შარტავას ქუჩა N7) კანონმდებლობით დადგენილი წესით.

დანართი: სსიპ - ტრანსპორტისა და ურბანული განვითარების სააგენტოს მიერ შეთანხმებული საგზაო მოძრაობის ორგანიზების სქემები იხილეთ თანდართულ ბმულზე :

https://cloud.msda.ge/index.php/s/VoQEx14UXKAxK9h

პატივისცემით,

ნინო ბაგაშვილი

სააგენტოს უფროსი

გამოყენებულია კვალიფიციური
ელექტრონული ხელმოწერა/
ელექტრონული შტამპი

პირობითი აღნიშვნები

--- სამშენებლო ტექნიკის მოძრაობის მიმართულება

--- ფეხით მოსიარულეთა მოძრაობის მიმართულება

--- სამშენებლო ღობე (ქოლგა)

--- სამშენებლო პერიმეტრის ღობე

--- მარეგულირებელი გზის შეშფოთების პერიოდში

---ხე

---საავტომობილო გზა

---სამშენებლო ტერიტორია

---ნაკვეთის შიდა გზა

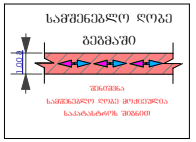

საგზაო მოძრაობის ორგანიზების ტექნიკური საშუალებები

---ტ.7 მანათობელი ციმციმა 2ც.

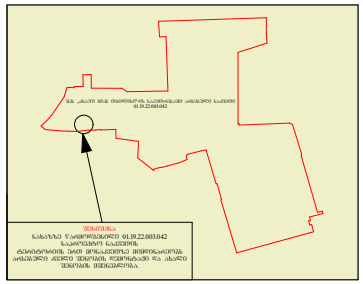

შენიშვნა
ნახაზზე წარმოდგენილი 01.19.22.003.042 საპროექტო ნაკვეთის ტერიტორიის ერთ მონაკვეთზე მიმდინარეობს არსებული ძველი შენობის დემონტაჟი და ახალი შენობის მშენებლობა. ასევე ნაკვეთზე მოწყობილია შესასვლელ-გამოსასვლელი და შიდა გზები. აქიდან გამომდინარე შესასვლელ-გამოსასვლელის მოწყობის პროექტის გაკეთება არ განაპირობებს აუცილებლობას.

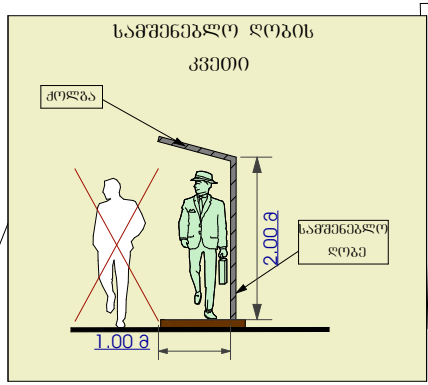

ნაკვეთი 01.19.22.003.042

არსებული მოასფალტებული გზა

საპროექტო ნაკვეთში არსებული მოასფალტებული გზა.

ქუჩის I ხაზი.

სამშენებლო ღობე

შენიშვნა
სამშენებლო ტექნიკა არ იმოძრავებს პიკის საათებში 08.00 სთ.-დან 11.00 სთ-მდე. და 17.00 სთ.-დან 20.00 სთ-მდე.

შენიშვნა
მშენებლობის პერიოდი გაგრძელდება ნებართვის გაცემიდან 1 (ერთი) წლის განმავლობაში.

თანამდებობა	ხელმოწერა	ა/ნ	დამკვეთი	ქ.თბილისი,ქიზიყის ქ. №17-ში და ენუქიძის ქ. №7-ში არსებული ნაკვეთის (ს/კ 01.19.22.003.042) ერთი მონაკვეთის გარკვეულ ტერიტორიაზე მშენებლობის პერიოდში საგზაო მოძრაობის ორგანიზების დროებითი სქემა	MY ROAD შემსრულებელი: ლევან კვლიშვილი ა/ნ 01024015589 ელ–ფოსტა levan.kevlishvili7@gmail.com ტელ.: +599 577 470704	tel. 577 47 07 04
		01024015589	შპს,,კნაუშ ბიპს თბილისი" ს/კ 205181532			5.02.2025წ. ბვ. №1
შესრულა		ლ. კევლიშვილი				

პირობითი აღნიშვნები

--- სამშენებლო ტექნიკის მოძრაობის მიმართულება

--- ზეხით მოსიარულეთა მოძრაობის მიმართულება

--- დამცავი ჯებირი (ღობურა)

--- მარეგულირებელი გზის შეშვერხების პერიოდში

---საავტომობილო გზა

---სამშენებლო ტერიტორია

---ნაკვეთის შიდა გზა

---ხე

საგზაო მოძრაობის ორგანიზების ტექნიკური საშვალებები

---ტ.7 მანათობელი ციმციმა 2ც.

1.26 – 4ც.

3.10 – 2ც.

3.24 – 2ც.

3.31 – 2ც.

5.19.1 – 4ც.

5.19.2 – 4ც.

8.2.1 – 2ც.

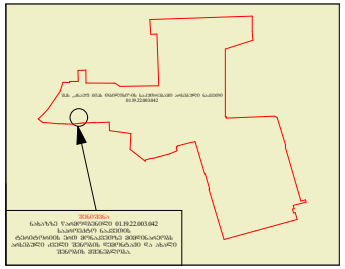

შენიშვნა
ნახაზზე წარმოდგენილი 01.19.22.003.042 საპროექტო ნაკვეთის ტერიტორიის ერთ მონაკვეთზე მიმდინარეობს არსებული ძველი შენობის დემონტაჟი და ახალი შენობის მშენებლობა. ასევე ნაკეთზე მოწყობილია შესასვლელ-გამოსასვლელი და შიდა გზები. აძიდან გამომდინარე შესასვლელ-გამოსასვლელის მოწყობის პროექტის გაკეთება არ განაპირობებს აუცილებლობას.

ნაკვეთი 01.19.22.003.042

არსებული მოასფალტებული გზა

საპროექტო ნაკვეთში არსებული მოასფალტებული გზა.

ქუჩიდან 1 ნიშა.

15 მ

50 მ

შენიშვნა
სამშენებლო ღობის მონტაჟის სამუშაოები შესრულდება ნებართვის გაცემიდან 3 (სამი) თვის პერიოდში 1 თვის განმავლობაში.

შენიშვნა
სამშენებლო ტექნიკა არ იმოძრავებს პიკის საათებში 08.00 სთ.-დან 11.00 სთ-მდე. და 17.00 სთ.-დან 20.00 სთ-მდე.

თანამდებობა	ხელმოწერა	ა/ნ	დამკვეთი	ქ.თბილისი,ჟიზოყვის ქ. №17-ში და ენუქიძის ქ. №7-ში არსებული ნაკვეთის (ს/კ 01.19.22.003.042) ერთი მონაკვეთის გარკვეულ ტერიტორიაზე სამშენებლო ღობის მონტაჟი-დემონტაჟის პერიოდში საგზაო მოძრაობის ორგანიზების დროებითი სქემა	MY ROAD შემსრულებელი: ლევან კვლიშვილი ა/ნ 01024015589 ელ-ფოსტა levan.kevlishvili7@gmail.com ტელ.: +599 577 470704	tel. 577 47 07 04
		01024015589	შპს„კნაუშ გიპს თბილისი" ს/კ 205181532			
შეასრულა		ლ. კევლიშვილი			14.12.2024წ.	ვვ. №1

პირობითი აღნიშვნები

---შშმ პირთა პანდუსი

---კაპიტალური ღობე

---ხე

---საავტომობილო გზა

---საფეხმავლო გზა

---გამწვანება

---საპროექტო შენობა

---არსებული შენობა

---ბეტონის ფილები

---სერვიტუტით დასატვირთი ტროტუარი

---სერვიტუტით დასატვირთი სამანქანო გზა

ტიპური ტროტუარი გეგმაში--- 1.50 მ

ტიპური ტროტუარის განივი კვეთი--- 0.15 მ 1.50 მ

შენიშვნა

შშმ პირთათვის პანდუსის პარამეტრები განისაზღვრება 41-ე დადგენილების ქვეთავი 406-ის მიხედვით.

საგზაო მოძრაობის ორგანიზების ტექნიკური საშუალებები

2.1 – 1ც.

2.3 – 1ც.

5.19.1 – 2ც.

5.19.2 – 2ც.

4.1.4 – 1ც.

4.1.5 – 1ც.

საგზაო მონიშვნები

- 1.1
- 1.6
- 1.6
- 1.18
- 1.14.1

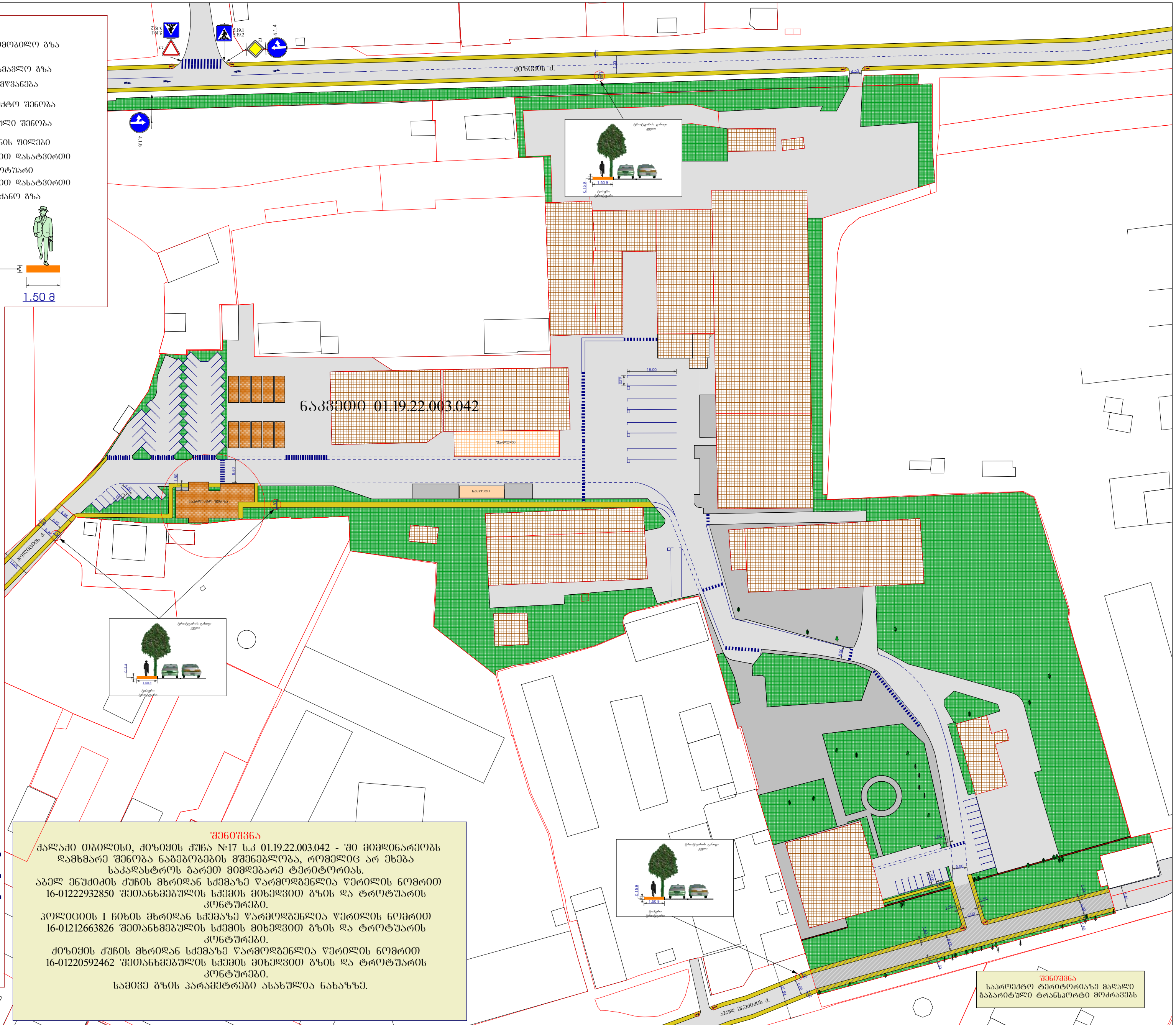

შენიშვნა

ქალაქი თბილისი, ქიზიყის ქუჩა №17 ს.კ 01.19.22.003.042 - ში მიმდინარეობს დამხმარე შენობა ნაგებობების მშენებლობა, რომელიც არ ეხება საკადასტრო გარეთ მიმდებარე ტერიტორიას.
აბელ ენუქიძის ქუჩის მხრიდან სქემაზე წარმოდგენილია წერილის ნომრით 16-01222932850 შეთანხმებულის სქემის მიხედვით გზის და ტროტუარის კონტურები.
პოლიციის I ჩიხის მხრიდან სქემაზე წარმოდგენილია წერილის ნომრით 16-01212663826 შეთანხმებულის სქემის მიხედვით გზის და ტროტუარის კონტურები.
ქიზიყის ქუჩის მხრიდან სქემაზე წარმოდგენილია წერილის ნომრით 16-01220592462 შეთანხმებულის სქემის მიხედვით გზის და ტროტუარის კონტურები.
სამივე გზის პარამეტრები ასახულია ნახაზზე.

შენიშვნა

საპროექტო ტერიტორიაზე მაღალი გაბარიტული ტრანსპორტი მოძრაობს

	თანამდებობა	ხელმოწერა	პ/ნ	დამკვეთი			
			01024015589	შპს,,კნაუფ გიპს თბილისი" ს/კ 205181532	ქ.თბილისი,ქიზიყის ქ. №17-ში და ენუქიძის ქ. №7-ში არსებული ნაკვეთის (ს/კ 01.19.22.003.042) მიმდებარედ საგზაო მოძრაობის ორგანიზების სქემა	MY ROAD შემსრულებელი: ლევან კევლიშვილი პ/ნ 01024015589 ელ-ფოსტა levan.kevlishvili7@gmail.com ტელ.: +599 577 470704	tel. 577 47 07 04
	შეასრულა	[signature]	ლ. კევლიშვილი				4.03.2025წ. გვ. №1