ტოპოგრაფიული გეგმა

მისამართი: ქ. თბილისი, წულაძის ქ. №34

01.17.11.034.080—3222კვ.მ.

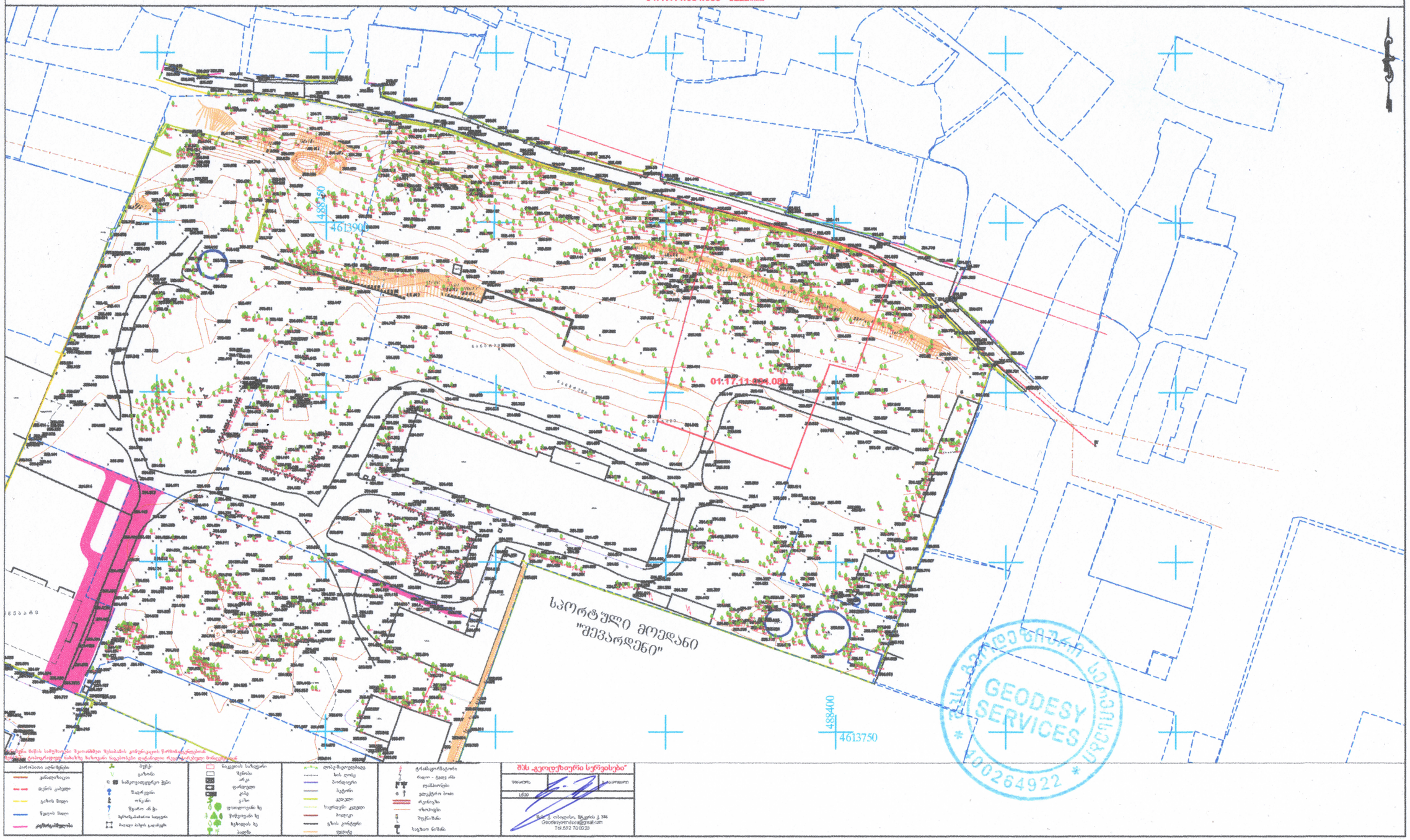

odadezeen

მისამართი: ი.გამრეკელის ქ. №35ა
ს.ჯ : 405379353

პროექტის მონაცემები:

ფუნქციური დანიშნულება: მრავალბინიანი საცხოვრებელი სახლი №7

პროექტის მისამართი:ქ.თბილისი, წულაძის ქუჩა №34

საკადასტრო კოდი: 01.17.11.034.080

პოზიცია სახელი გვარი	ხელმოწერა
მთ.არქიტექტორი: სოფიო ხოჯავა	
არქიტექტორი: ირაკლი ჯაფიაშვილი	

შენიშვნა:

პირობითი აღნიშვნები:

ტექნიკურ ეკონომიკური მაჩვენებლები:

ტოპოგრაფიული გეგმა

ფურცლის ნომერი:

A.01.1.1

მასშტაბი **1:0.79**

11/6/2026

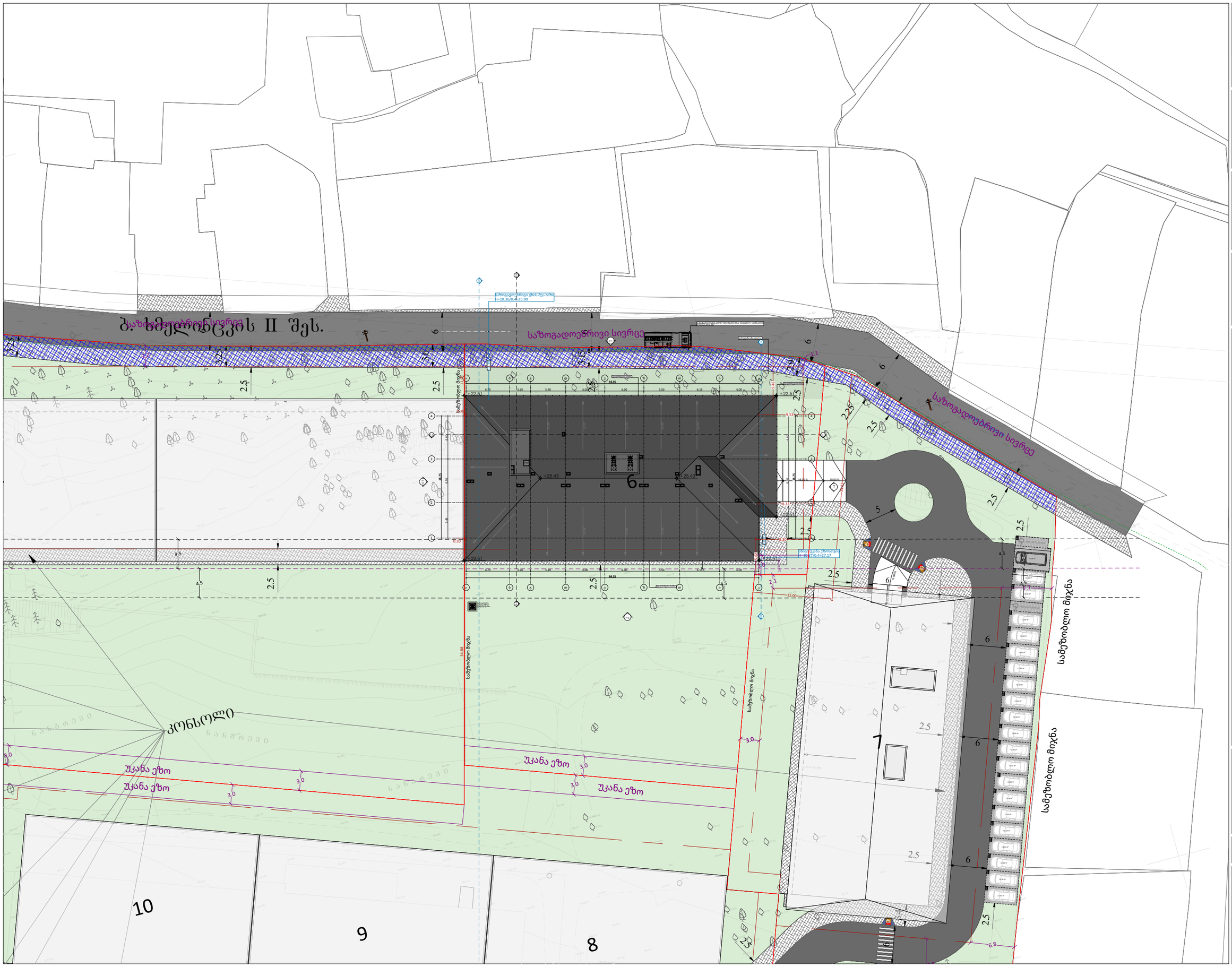

odadezeen

მისამართი: ი.გამრეკელის ქ. №35ა

ს.კ : 405379353

პროექტის მონაცემები:

ფუნქციური დანიშნულება: მრავალბინიანი საცხოვრებელი სახლი №7

პროექტის მისამართი:ქ.თბილისი, ნელსაძის ქუჩა №34

საკადასტრო კოდი: 01.17.11.034.080

პოზიცია სახელი გვარი | ხელმოწერა

მთ.არქიტექტორი: სოფიო ხოჯაჯა

არქიტექტორი: ირაკლი ჯაფარიძვილი

შენიშვნა:

პირობითი აღნიშვნები:

ტექნიკურ ეკონომიკური მაჩვენებლები:

გენერალური გეგმა

ფურცლის ნომერი:

A.01.1.2

მასშტაბი | **1:500**

11/6/2026

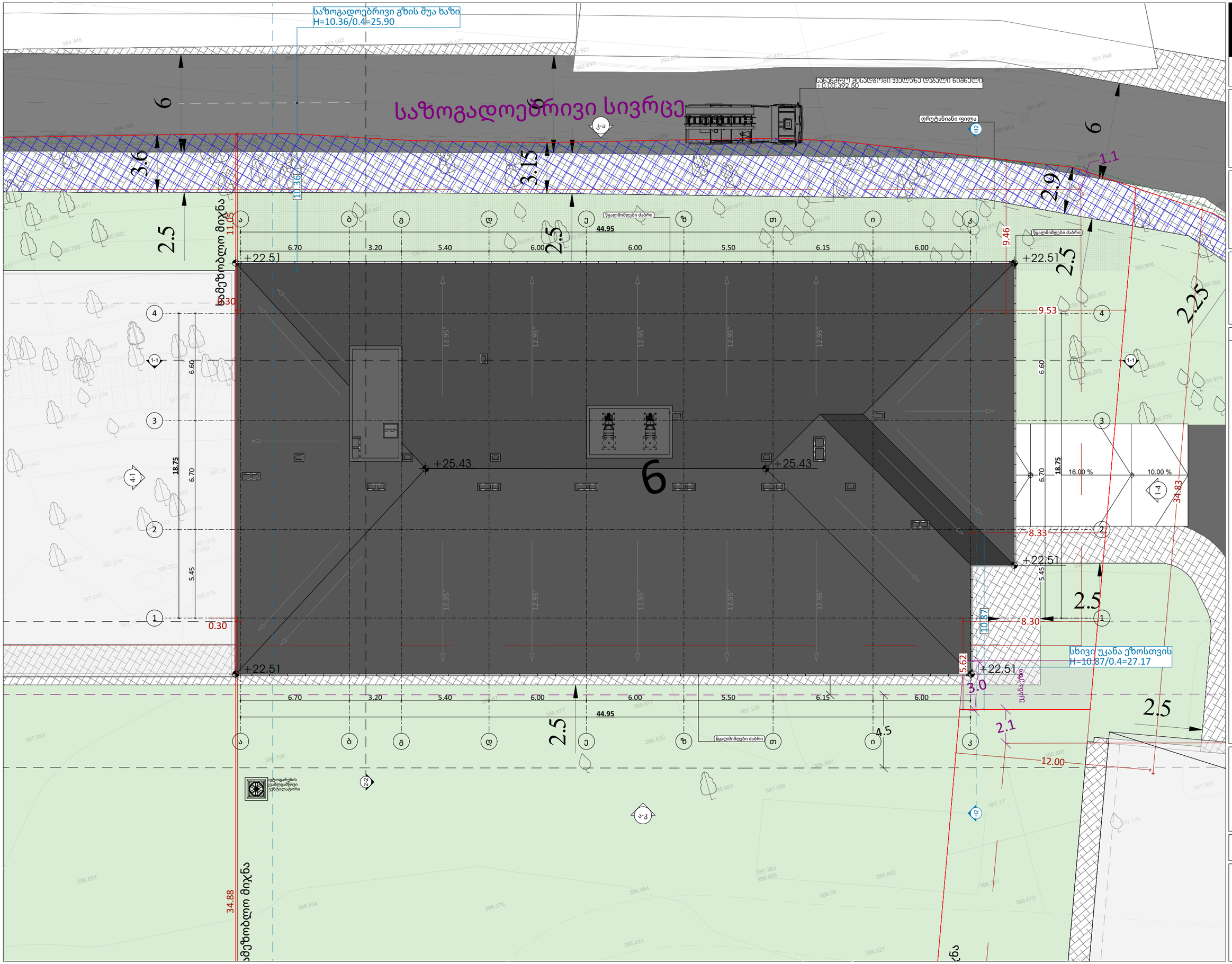

odadezeen

მისამართი: ი.გამრეკელის ქ. №35ა
ს.ჯ : 405379353

პროექტის მონაცემები:

ფენქციური დანიშნულება: მრავალბინიანი საცხოვრებელი სახლი №7

პროექტის მისამართი:ქ.თბილისი, ნელაძის ქუჩა №34

საკადასტრო კოდი: 01.17.11.034.080

პოზიცია სახელი გვარი | ხელმოწერა

მთ.არქიტექტორი: სოფიო ხოჯავა

არქიტექტორი: ირაკლი ჯაფიაშვილი

შენიშვნა:

პირობითი აღნიშვნები:

ტექნიკურ ეკონომიკური მაჩვენებლები:

გენერალური გეგმა

ფურცლის ნომერი:

A.01.1.3

მასშტაბი **1:200**

11/6/2026