

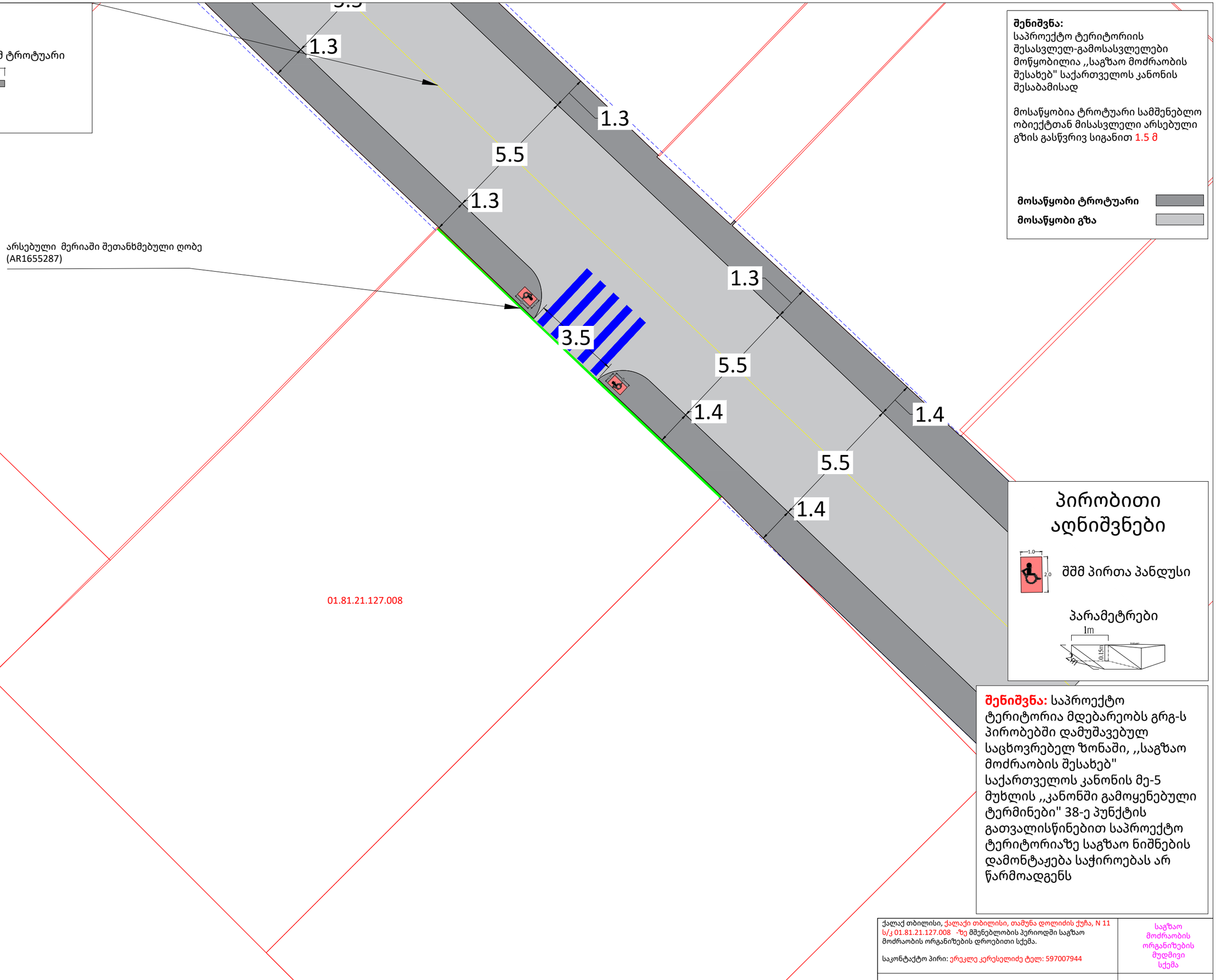

არსებული მერიაში შეთანხმებული ღობე
(AR1655287)

01.81.21.127.008

შენიშვნა:
საპროექტო ტერიტორიის შესასვლელ-გამოსასვლელები მოწყობილია ,,საგზაო მოძრაობის შესახებ" საქართველოს კანონის შესაბამისად

მოსაწყობია ტროტუარი სამშენებლო ობიექტთან მისასვლელი არსებული გზის გასწვრივ სიგანით 1.5 მ

მოსაწყობი ტროტუარი

მოსაწყობი გზა

პირობითი აღნიშვნები

შშმ პირთა პანდუსი

პარამეტრები

შენიშვნა: საპროექტო ტერიტორია მდებარეობს გრგ-ს პირობებში დამუშავებულ საცხოვრებელ ზონაში, ,,საგზაო მოძრაობის შესახებ" საქართველოს კანონის მე-5 მუხლის ,,კანონში გამოყენებული ტერმინები" 38-ე პუნქტის გათვალისწინებით საპროექტო ტერიტორიაზე საგზაო ნიშნების დამონტაჟება საჭიროებას არ წარმოადგენს

ქალაქ თბილისი, ქალაქი თბილისი, თამუნა დოლიძის ქუჩა, N 11 ს/კ 01.81.21.127.008 -ზე მშენებლობის პერიოდში საგზაო მოძრაობის ორგანიზების დროებითი სქემა.

საკონტაქტო პირი: ერეკლე კერესელიძე ტელ: 597007944

საგზაო მოძრაობის ორგანიზების მუდმივი სქემა

დამკვეთი: რომან ფაცაცია

შენიშვნა:
- დროებითი ღობის კონტური დაზუსტდეს ადგილზე
- არ გასცდეს რეგისტრაციის ხაზებს
- დროებითი ღობე განთავსდეს ისე რომ არ დააზიანოს მწვანე ნარგავები

შენიშვნა: სამშენებლო ღობე და ქოლგა მოაწყვეთ ისე, რომ ხელს არ უშლიდეს არსებულ ხე-მცენარეებს, ქვეითების სამოძრაოდ დარჩეს მინიმუმ 0.90 მეტრი და უზრუნველყოფილი იყოს მათი უსაფრთხო და შეუფერხებელი გადაადგილება.

პირობითი ნიშნები:

დროებითი საგზაო ნიშნები:

T 7 ციმციმა 2 ცალი

სამშენებლო ტექნიკის მოძრაობის მიმართულება

ქვეითთა მოძრაობის მიმართულება

სამშენებლო ღობის ქოლგა

სამშენებლო ღობე

1 კაცი

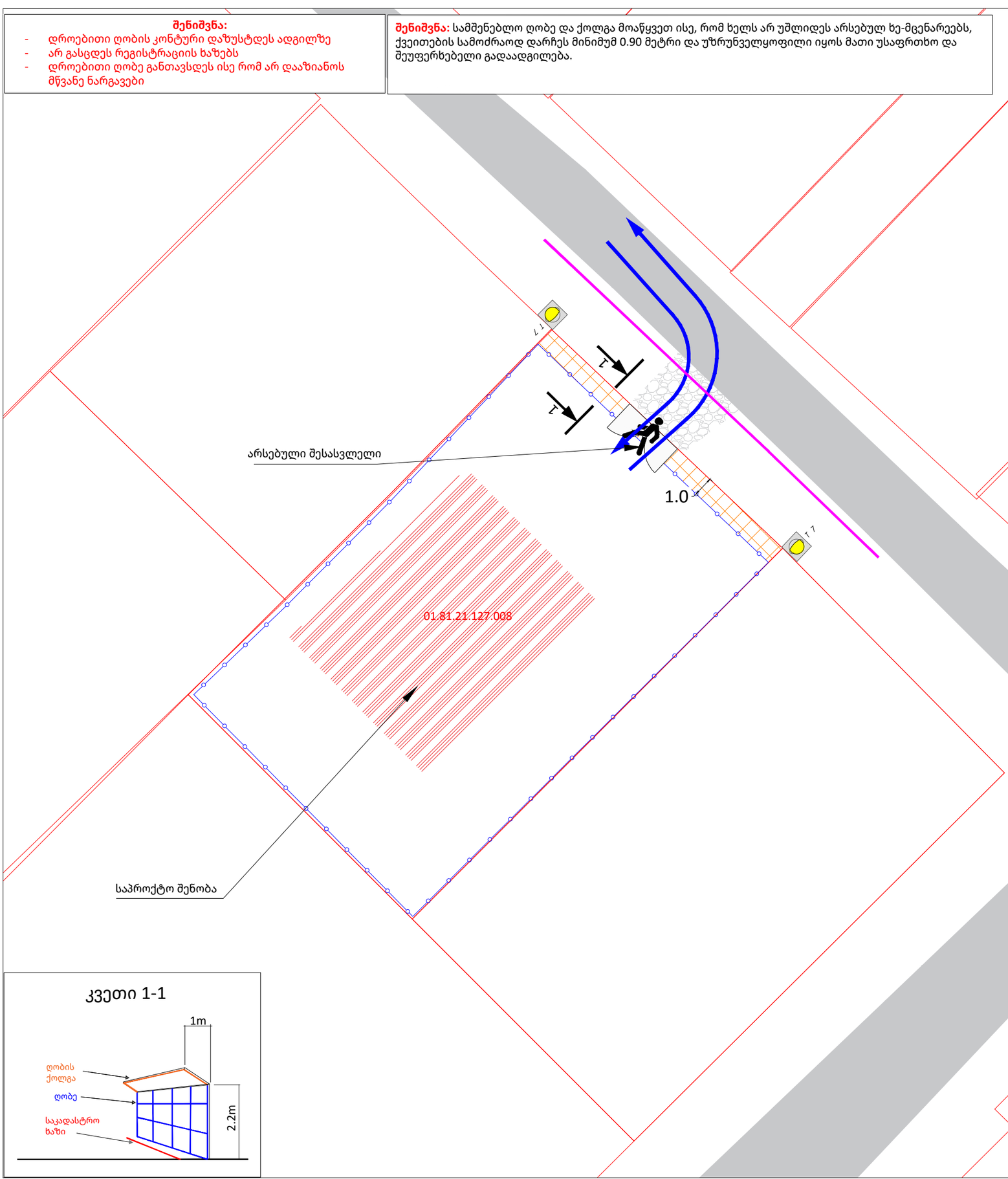

შენიშვნა:
სამშენებლო ტექნიკა იმოძრავებს მოქმედი სამართლებრივი დადგენილი წესით.

შენიშვნა:
- სამშენებლო ღობე ქოლგით მოეწყოს მხოლოდ იქ სადაც ნაკვეთს ესაზღვრება საზოგადობრივი სივრცე(გზა), იქ სადაც გადაადგილდება ადამიანი.
- სამშენებლო ობიექტი უნდა იყოს შემოღობილი და უცხო პირებისგან იზოლირებული.

შენიშვნა:
სამშენებლო ტექნიკა იმოძრავებს არსებული შესასვლელით

შენიშვნა:
დროებითი სქემა შედგენილია "ოდმ 218.6.014-2014" და საქართველოს კანონის „საგზაო მოძრაობის შესახებ" მოთხოვნების შესაბამისად

1. გამაფრთხილებელი ზონის სიგრძე შეადგენს 50 მეტრს.
2. ბუფერულიზონა არ გვაქვს ვინაიდან სავალ ნაწილზე არ მიმდინარეობს სამუშაოები
3. სამუშაო ზონის სიგრძე გვაქვს 15 მეტრი
4. სავალი ნაწილის დახურული ზოლის სიგანე არ გვაქვს ვინაიდან სავალ ნაწილზე არ მიმდინარეობს საგზაო სამუშაოები
5. სამუშაოთა წარმოების ზონის სიგრძე არ გვაქვს ვინაიდან სავალ ნაწილზე არ მიმდინარეობს საგზაო სამუშაოები
6. მედროშეები უზრუნველყოფენ მცირე ტვირთმზიდი სატვირთო ავტომობილების მიმართულების განსაზღვრას

კვეთი 1-1

ქალაქ თბილისი, ქალაქი თბილისი, თამუნა დოლიძის ქუჩა, N 11 ს/კ 01.81.21.127.008 -ზე მშენებლობის პერიოდში საგზაო მოძრაობის ორგანიზების დროებითი სქემა.

საკონტაქტო პირი: ერეკლე კერესელიძე ტელ: 597007944

საგზაო მოძრაობის ორგანიზების დროებითი სქემა

დამკვეთი: რომან ფაცაცია

შენიშვნა:
- დროებითი ღობის კონტური დაზუსტდეს ადგილზე
- არ გასცდეს რეგისტრაციის ხაზებს
- დროებითი ღობე განთავსდეს ისე რომ არ დააზიანოს მწვანე ნარგავები

შენიშვნა: სამშენებლო ღობე და ქოლგა მოაწყვეთ ისე, რომ ხელს არ უშლიდეს არსებულ ხე-მცენარეებს, ქვეითების სამოძრაოდ დარჩეს მინიმუმ 0.90 მეტრი და უზრუნველყოფილი იყოს მათი უსაფრთხო და შეუფერხებელი გადაადგილება.

პირობითი ნიშნები:

დროებითი საგზაო ნიშნები:

Т 7 ციმციმა 2 ცალი

სამშენებლო ტექნიკის მოძრაობის მიმართულება

ქვეითთა მოძრაობის მიმართულება

უსაფრთხოების ლენტი

სამშენებლო ღობის ქოლგა

სამშენებლო ღობე

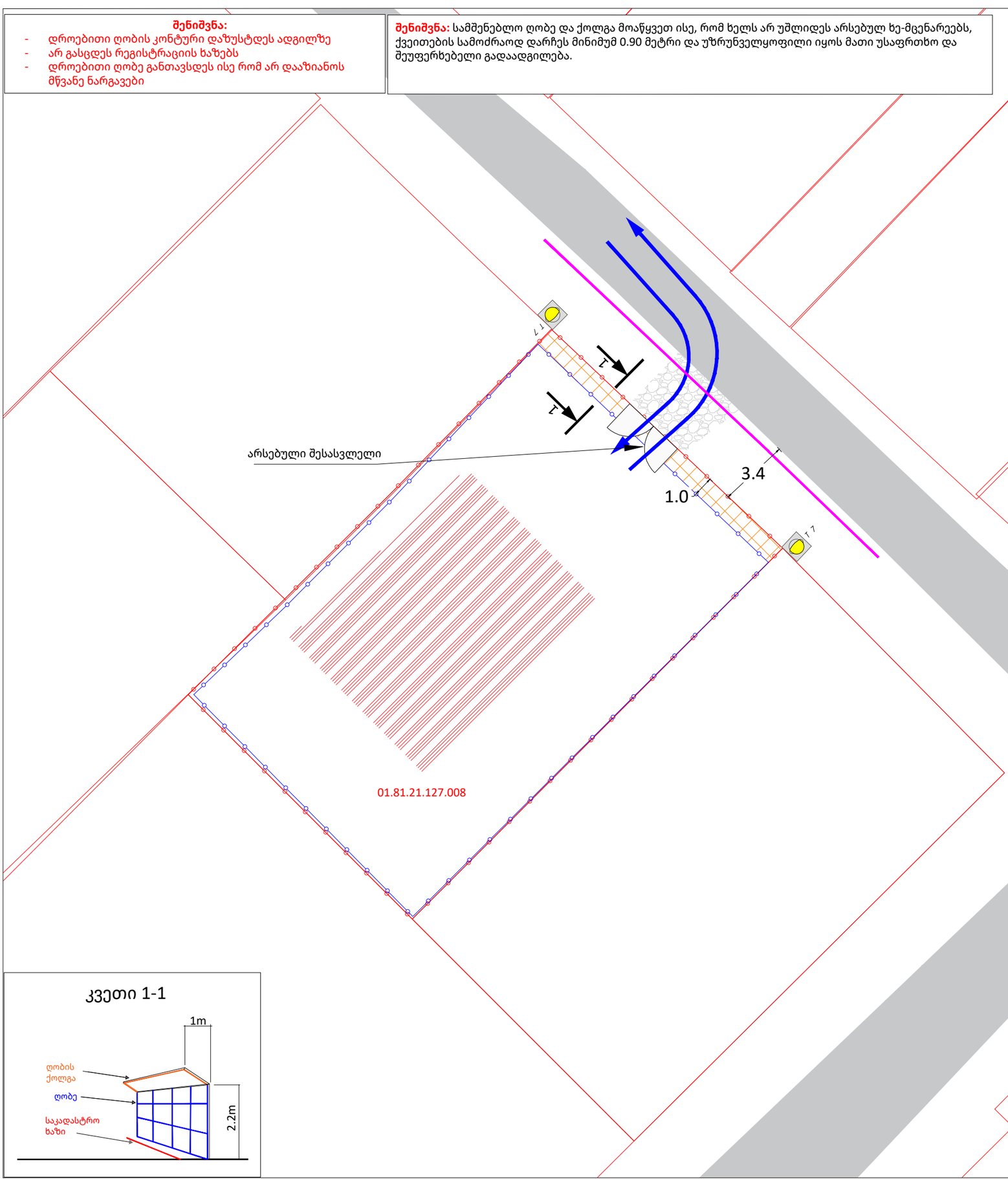

შენიშვნა:
სამშენებლო ტექნიკა იმოძრავებს მოქმედი სამართლებრივი დადგენილი წესით.

შენიშვნა:
- სამშენებლო ღობე ქოლგით მოეწყოს მხოლოდ იქ სადაც ნაკვეთს ესაზღვრება საზოგადობრივი სივრცე(გზა), იქ სადაც გადაადგილდება ადამიანი.
- სამშენებლო ობიექტი უნდა იყოს შემოღობილი და უცხო პირებისგან იზოლირებული.

შენიშვნა:
სამშენებლო ტექნიკა იმოძრავებს არსებული შესასვლელით

შენიშვნა:
ღობის მონტაჟი-დემონტაჟის სამუშაოები იწარმოებს არაუმეტეს 1 კვირისა.

შენიშვნა:
დროებითი სქემა შედგენილია "ოდმ 218.6.014-2014" და საქართველოს კანონის „საგზაო მოძრაობის შესახებ" მოთხოვნების შესაბამისად

1. გამაფრთხილებელი ზონის სიგრძე შეადგენს 50 მეტრს.
2. ბუფერულიზონა არ გვაქვს ვინაიდან სავალ ნაწილზე არ მიმდინარეობს სამუშაოები
3. სამუშაო ზონის სიგრძე გვაქვს 20 მეტრი
4. სავალი ნაწილის დახურული ზოლის სიგანე არ გვაქვს ვინაიდან სავალ ნაწილზე არ მიმდინარეობს საგზაო სამუშაოები
5. სამუშაოთა წარმოების ზონის სიგრძე არ გვაქვს ვინაიდან სავალ ნაწილზე არ მიმდინარეობს საგზაო სამუშაოები
6. მედროშეები უზრუნველყოფენ მცირე ტვირთმზიდი სატვირთო ავტომობილების მიმართულების განსაზღვრას

კვეთი 1-1

ქალაქ თბილისი, ქალაქი თბილისი, თამუნა დოლიძის ქუჩა, N 11 ს/კ 01.81.21.127.008 -ზე მშენებლობის პერიოდში საგზაო მოძრაობის ორგანიზების დროებითი სქემა.

საკონტაქტო პირი: ერეკლე კერესელიძე ტელ: 597007944

ღობის მონტაჟი-დემონტაჟის პერიოდში საგზაო მოძრაობის ორგანიზების დროებითი სქემა

დამკვეთი: რომან ფაცაცია

საქართველოს შინაგან საქმეთა სამინისტროს
საპატრულო პოლიციის დეპარტამენტი

MINISTRY OF INTERNAL AFFAIRS OF GEORGIA
PATROL POLICE DEPARTMENT

06/04/2026

MIA 1 26 01193464

მოქ. ე. კერესელიძეს
თქვენს 2026 წლის 6 აპრილის განცხადებაზე

ასლი: შსს საპატრულო პოლიციის დეპარტამენტის
ქ. თბილისის მთავარი სამმართველოს
erekle.keres@gmail.com

შსს საპატრულო პოლიციის დეპარტამენტში განხილულ იქნა თქვენი № CA00412606204833 განცხადება, რომელიც ეხება ქ. თბილისი, თამუნა დოლიძის ქუჩა N 11 ს/კ 01.81.21.127.008-ის მიმდებარედ სამშენებლო დამცავი ღობის განთავსების და არსებული საგზაო/სატრანსპორტო ინფრასტრუქტურის ნაკადების მიმართულების საგზაო მოძრაობის ორგანიზაციის სქემების შეთანხმებას.

- ვითვალისწინებთ რა, ქ. თბილისის მუნიციპალიტეტის სსიპ ტრანსპორტის და ურბანული განვითარების სააგენტოს 16-01260792124 თანხმობას, შსს საპატრულო პოლიციის დეპარტამენტი ითანხმებს (საგზაო მოძრაობის უსაფრთხოების კუთხით) წარმოდგენილ დროებითი და მუდმივი მოძრაობის ორგანიზაციის სქემებს და არ არის წინააღმდეგი განახორციელოთ სამუშაოები შემდეგი პირობების დაცვით:
- საგზაო მოძრაობის ორგანიზების სქემები შეთანხმებულია იმ პირობით, რომ სამშენებლო ტექნიკა იმოძრავებს მოქმედი სამართლებრივი დადგენილი წესით.
- ქვეითად მოსიარულეთა უსაფრთხოების მიზნით დამცავი ღობის ფარგლებში მოეწყოს ქუჩის სავალი ნაწილის მხრიდან ქვეითად მოსიარულეთა ბილიკი, ღობე გზის სავალი ნაწილის მხრიდან გადაიხუროს და ღამის საათებში განათდეს;
- სამშენებლო ობიექტზე მისასვლელი გზა (სამუშაოების განხორციელების პროცესში) აღიჭურვოს მოძრაობის რეგულირების ტექნიკური საშუალებებით შეთანხმებული სქემების შესაბამისად, ხოლო მიმდებარე ტერიტორიაზე არსებულ მოძრაოის ორგანიზების ტექნიკურ საშუალებებს გაუკეთდეს დროებით დემონტაჟი ან შეიფუთოს;
- საგზაო მოძრაობის რეგულირებისთვის და ფეხით მოსიარულეთა უსაფრთხო გადაადგილების მიზნით სამუშაოების მწარმოებლის მიერ გამოყოფილ იქნეს სპეც. ტანსაცმლით და ალმით აღჭურვილი საჭირო რაოდენობის თანამშრომელი;
- დაცული იქნას გზის სავალი ნაწილის სისაუფთავე, არ დაუშვათ სამშენებლო მასალისა და ტექნიკის გზის სავალ ნაწილზე განთავსება;
- სამუშაოების დასრულებისთანავე ფეხით მოსიარულეთა ბილიკი მოყვანილ იქნას პირვანდელ მდგომარეობაში, დროებითი მოძრაობის რეგულირების ტექნიკურ

0190, თბილისი, წოე რამიშვილის ქ. №38
№38, Noe Ramishvili St. 0190, Tbilisi, Georgia
ტელ./Tel.: (+995 32) 2 41 42 42
(+995 32) 2 41 85 02
E-mail: patrolinfo@mia.gov.ge

საშუალებებს გაუკეთდეს დემონტაჟი და გზის მიერთების ადგილები აღიჭურვოს მოძრაობის რეგულირების ტექნიკური საშუალებებით შეთანხმებული საგზაო მოძრაობის ორგანიზაციის სქემების შესაბამისად;

- სამუშაოების დაწყების შესახებ წინასწარ ეცნობოს შსს საპატრულო პოლიციის დეპარტამენტის სამორიგეო ნაწილს (241–85–04; 241–85–05).
- მეორე ადრესატს: გთხოვთ, უზრუნველყოთ კონტროლის დაწესება წერილში მითითებულ პირობების შესრულებაზე და მოძრაობის რეგულირების ტექნიკური საშუალებების განთავსების მდგომარეობაზე. შეუსრულებლობის შემთხვევაში გაატარეთ ზომები საქართველოს ადმინისტრაციულ სამართალდარღვევათა კოდექსის 134 მუხლით გათვალისწინებული მოთხოვნების შესაბამისად.

საპატრულო პოლიციის დეპარტამენტი /
საორგანიზაციო სამმართველო / საგზაო მოძრაობის
ზედამხედველობის განყოფილება
განყოფილების უფროსი
ბარბაქაძე დავით

ქალაქ თბილისის მუნიციპალიტეტის საჯარო სამართლის იურიდიული პირი – ქალაქ თბილისის მუნიციპალიტეტის ტრანსპორტისა და ურბანული განვითარების სააგენტო

წერილის ნომერი: **16-01260792124**
გაცემის თარიღი: **06/04/2026**

ადრესატი: ერეკლე კერესელიძე
პირადი ნომერი: 38001047773
მისამართი: საქართველო, საჩხერეს მუნიციპალიტეტი, ქალაქი საჩხერე, ალექსანდრე ჭავჭავაძის ქუჩა, N 20

ქალაქ თბილისის მუნიციპალიტეტის სსიპ - ქალაქ თბილისის მუნიციპალიტეტის ტრანსპორტისა და ურბანული განვითარების სააგენტომ განიხილა 2026 წლის 6 მარტის № 0126065932-16 განცხადება, რომელთან დაკავშირებითაც გაცნობებთ შემდეგს:

დაკმაყოფილდეს 2026 წლის 6 მარტის № 0126065932-16 განცხადება და შეთანხმდეს ქალაქ თბილისში, თამუნა დოლიძის ქუჩა, N 11-ში არსებულ მიწის ნაკვეთზე (საკადასტრო კოდი: N 01.81.21.127.008) საგზაო მოძრაობის ორგანიზების სქემა თანდართულ ბმულზე არსებული დანართის შესაბამისად.

საგზაო მოძრაობის ორგანიზების სქემები შეთანხმებულია იმ პირობით, რომ სამშენებლო ტექნიკა იმოძრავებს მოქმედი სამართლებრივი დადგენილი წესით.

ასევე გაცნობებთ, რომ საჭიროების შემთხვევაში, სსიპ ტრანსპორტისა და ურბანული განვითარების სააგენტო იტოვებს უფლებამოსილებას, მოითხოვოს სამუშაოების პერიოდში არსებული სიტუაციის საგზაო მოძრაობის ორგანიზების სქემის ალტერნატიული ვარიანტის წარმოდგენა.

სამუშაოების მიმდინარეობის პერიოდში, საგზაო მოძრაობის ორგანიზების დროებითი სქემის მიხედვით გათვალისწინებული საგზაო ნიშნები უნდა განთავსდეს მოძრავ დგარზე, რათა არ დაზიანდეს მიმდებარე ტერიტორიაზე არსებული ინფრასტრუქტურა.

იმ შემთხვევაში, თუ სამუშაოებისათვის საჭირო დროებითი და არსებული საგზაო ნიშნები ეწინააღმდეგება/ხელს უშლის ერთმანეთს, საჭიროა უკვე არსებული საგზაო ნიშნები შეიფუთოს, ხოლო სამუშაოს დასრულებისთანავე დემონტაჟი უნდა გაუკეთდეს დროებით დამონტაჟებულ საგზაო მოძრაობის ორგანიზების ტექნიკურ საშუალებებს და ქუჩის სავალი ნაწილი (ყველა შეფუთული ნიშნის ჩათვლით) მოყვანილი იქნას პირვანდელ მდგომარეობაში.

დამატებით გაცნობებთ, რომ თუ მშენებლობის პერიოდში, საპროექტო ტერიტორიის მიმდებარედ, ხორციელდება სხვა სამშენებლო სამუშაოები და დროებითი საგზაო ნიშნები, რომლებიც განთავსებულია სხვა, ნებართვის მქონე, შემსრულებელი კომპანიის მიერ და კვეთს/ეწინააღმდეგება თქვენს მიერ დასამონტაჟებელ საგზაო ნიშნებს, დროებითი საგზაო ნიშნები დაიტანოთ საჭიროებისამებრ და აუცილებლობის შემთხვევაში, სამუშაოები განახორციელოთ უკვე განთავსებული დროებითი საგზაო ნიშნების გამოყენებით. ხოლო, სხვა შემსრულებლის მიერ, სამუშაოების დასრულებისა და ნიშნების დემონტაჟის შემთხვევაში, უზრუნველყოთ თქვენი საგზაო ნიშნების სრულად მონტაჟი, მოცემული პირობების შესაბამისად.

საგზაო მოძრაობის ორგანიზების სქემის ცვლილება საჭიროებს შეთანხმებას სააგენტოსთან.

გადაწყვეტილების გასაჩივრება, დაინტერესებული მხარის მიერ, შესაძლებელია ამ გადაწყვეტილების

გაცნობიდან ერთი თვის ვადაში ქალაქ თბილისის მუნიციპალიტეტის მერთან (მისამართი: ჟ. შარტავას ქუჩა N7) კანონმდებლობით დადგენილი წესით.

დანართი: სსიპ - ტრანსპორტისა და ურბანული განვითარების სააგენტოს მიერ შეთანხმებული საგზაო მოძრაობის ორგანიზების სქემები იხილეთ თანდართულ ბმულზე :

https://cloud.msda.ge/index.php/s/Q0jR84vxlnmUQYX

პატივისცემით,

ნინო ბაგაშვილი

სააგენტოს უფროსი

გამოყენებულია კვალიფიციური
ელექტრონული ხელმოწერა/
ელექტრონული შტამპი