შპს „კირკიტაძე და კომპანია“, საქართველო, თბილისი, პეკინის ქ.№27
ტელ: +995 32 237 46 49 მობ. + 995 99 56 22 76
LTD "KIRKITADZE & COMPANY" Georgia, Tbilisi, pekini str: N:27 tel: +995 32 2374649

ქ. თბილისი, დიდი ლილო, სოფელი ნასაგური, ს/კ.01.81.08.311.011

ორი ერთსართულიანი სასაწყობე შენობის მშენებლობა

საინჟინრო-გეოლოგიური ანგარიში

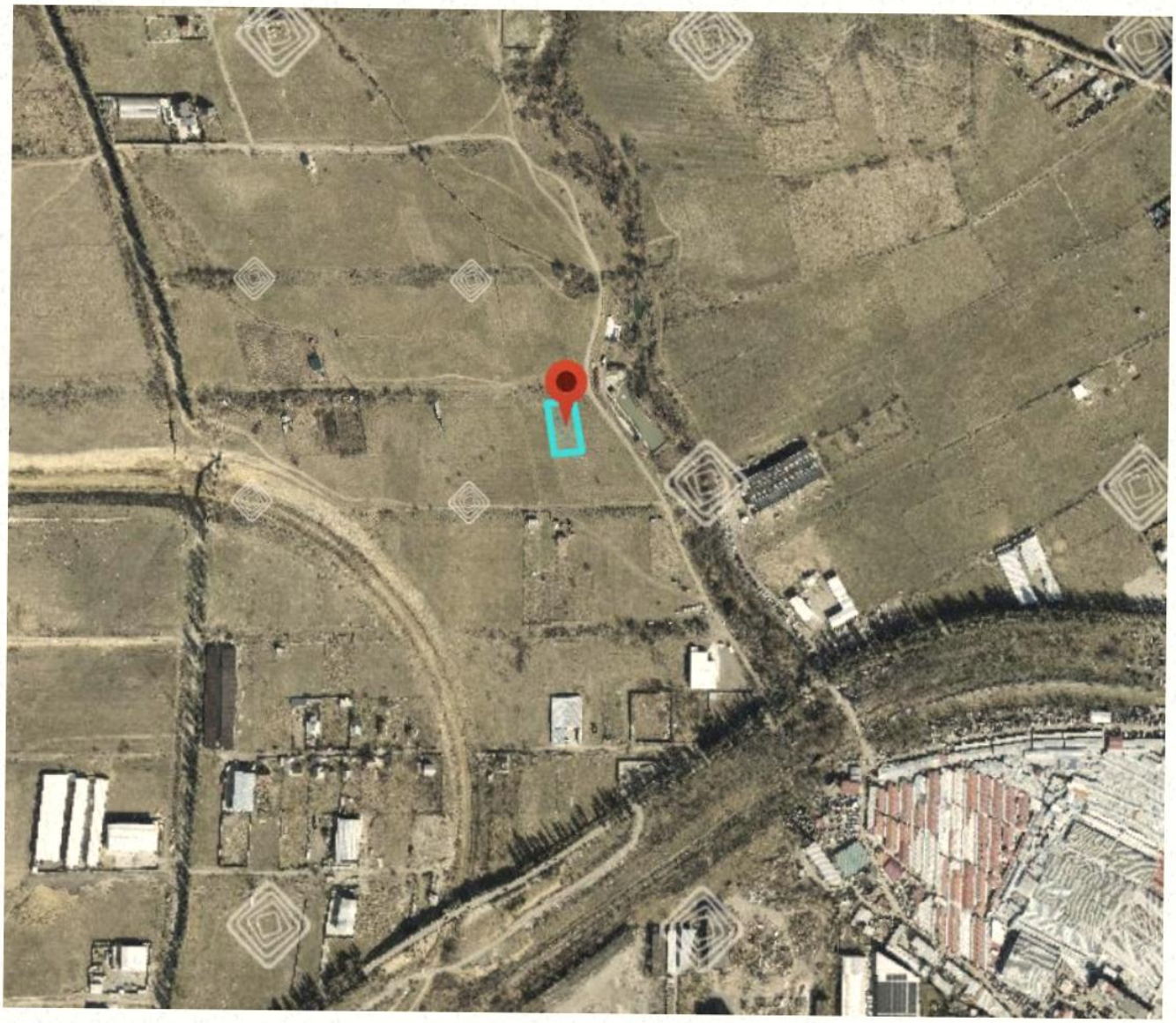

ქ. თბილისი 2025 წ.

სარჩევი

1. ტექნიკური დავალება 3
2. ჩასატარებელი კვლევის პროგრამა 4
3. შესავალი 5
4. საკვლევი რაიონის ფიზიკურ-გეოგრაფიული პირობები 6
5. რაიონის ლანდშაფტურ-გეოგრაფიული პირობები 6
6 . კლიმატური პირობები 7
7. გეომორფოლოგია 9
8. გეოლოგიური შესწავლილობის ისტორია 10
9. გეოლოგიური აგებულება და ტექტონიკა 11
10. ჰიდროგეოლოგია 13
11. სეისმურობა 15
12. გეოდინამიკა 16
13. საინჟინრო–გეოლოგიური პირობები 16
14. დასკვნები და რეკომენდაციები 17
15. გამოყენებული ლიტერატურა 24
16. გრუნტების ფიზიკურ-მექნიკური მახასათებლების კრებსითი ცხრილი 25
17. ტოპო-გეგმა 38
18. ლითოლოგიური სვეტები 39
19. გეოლოგიური ჭრილი 42
20 . ფოტო 45

ტექნიკური დავალება

საინჟინრო-გეოლოგიური კვლევების ჩასატარებლად

1. **ობიექტის დასახელება** – ქ. თბილისი, დიდი ლილო, სოფელი ნასაგური, ს/კ.01.81.08.311.011 ორი ერთსართულიანი სასაწყობე შენობის მშენებლობა;

2. **დამკვეთი** – რომან ხაჩატუროვი;

3. **ობიექტის მდებარეობა** – ქ. თბილისი, დიდი ლილო, სოფელი ნასაგური, ს/კ.01.81.08.311.011;

4. **დაპროექტების სტადია** – სამუშაო პროექტი;

5. **შენობის კლასი პასუხისმგებლობის მიხედვით** – II;

6. **ობიექტის ტექნიკური დახასიათება** – ორი ერთსართულიანი სასაწყობე შენობა ;

7. **საძირკვლის სავარაუდო ტიპი** – ლენტური-წერტილოვანი, რკინაბეტონის ფილა;

8. **ჩატარდეს საინჟინრო-გეოლოგიური კვლევები შენობის დაფუძნების პირობების შესწავლის მიზნით;**

9. **საინჟინრო-გეოლოგიური ანგარიში წარმოდგენილი იქნას ერთ ეგზემპლარად, ელექტრონული ვერსია;**

დავალება გასცა, არქიტექტორი: ..... /ლ. ჭკადუა/

15/09/2025

ჩასატარებელი კვლევის პროგრამა

წინამდებარე მიწერილობა შედგენილია საქართველოში ამჟამად მოქმედი ნორმატიული დოკუმენტების (სამშენებლო წესები და ნორმები) და სხვა ნორმატიული დოკუმენტების მოთხოვნათა საფუძველზე:

ს.ნ. და წ. 1.02.07–87 (საინჟინრო გამოკვლევები მშენებლობისთვის); პ.ნ. 02.01.– 08 (შენობა–ნაგებობების ფუძეები); პ.ნ 01.01.– 09 (სეისმომედეგი მშენებლობა); ს.ნ და წ. IV-5 – 82 (მიწის სამუშაოები); ს.ნ. და წ. 3.02.01.– 87 (მიწის ნაგებობები, ნაგებობათა ფუძეები და საძირკვლები); სახსტანდარტი 25100–95 (გრუნტების კლასიფიკაცია);

ჩასატარებელი კვლევის მიზანი: ქ. თბილისი, დიდი ლილო, სოფელი ნასაგური, ს/კ.01.81.08.311.011 ორი ერთსართულიანი სასაწყობე შენობის მშენებლობასთან დაკავშირებით ტერიტორიის საინჟინრო–გეოლოგიური პირობების გამოკვლევა.

დასახული ამოცანის შესასრულებლად უნდა შესრულდეს შემდეგი მოცულობის სამუშაოები:

1. სამშენებლო მოედანზე გაყვანილ იქნას სათანადო სიღრმის 6 ჭაბურღილი, თითოეული 6 მ, საერთო სიგრძით 36 გრძ/მ;
2. სამთო გამონამუშევრებიდან აღებულიიქნას ნიმუშები (ს.ნ. და წ. 01.02.07–87 მოთხოვნებით) და ლაბორატორიული კვლევებისთვის შერჩეულ იქნას სინჯი;
3. გრუნტის წყლის გამოვლენის შემთხვევაში აღებულ იქნას წყლის სინჯი;
4. ჩატარებული კვლევების საფუძველზე შედგეს ტექნიკური ანგარიში და აიკინძოს 1 ეგზემპლარად, ელექტრონული ვერსია;

ინჟინერ–გეოლოგი: გ. ბეგაშვილი

ქ. თბილისი, დიდი ლილო, სოფელი ნასაგური, ს/კ.01.81.08.311.011

ორი ერთსართულიანი სასაწყობე შენობის მშენებლობა

საინჟინრო-გეოლოგიური ანგარიში

შესავალი

რომან ხაჩატუროვის დავალებით შპს „კირკიტაძე და კომპანია"-ს მიერ, ჩატარებული იქნა ტერიტორიის საინჟინრო გეოლოგიური კვლევები, ორი ერთსართულიანი სასაწყობე შენობის მშენებლობასთან დაკავშირებით (2025 წლის 18 - 28 სექტემბერი).

კვლევა–ძიების მიზანს წარმოადგენს:

(შენობის) საინჟინრო-გეოლოგიური პირობების კვლევასთან დაკავშირებით მოედნის გეოლოგიური აგებულების პირობების შესწავლა;

სამუშაოებს უშუალოდ ხელმძღვანელობდა:

ინჟინერ–გეოლოგი: გიორგი ბეგაშვილი;

ჩატარებულია შემდეგი სახის და მოცულობის სამუშაოები:

1. მოძიებულია და გამოყენებულია საფონდო მასალები;

2. უბნის საინჟინრო–გეოლოგიური შეფასების მიზნით დათვალიერდა მიმდებარე ტერიტორია და ლითოლოგიური ჭრილის დასადგენად გაყვანილ იქნა 6 ჭაბურღილი, თითოეული 6 მ, საერთო სიგრძით 36 გრძ/მ; ბურღვა ჩატარდა საბურღი დაზგით „MS 500 Drilling Rig Whit Triplex Mad Pamp", 127 მმ დიამეტრით და აღებული იქნა ნიმუშები ლაბორატორიული კვლევისათვის;

3. გრუნტის ფიზიკური–მექანიკური თვისებების შესასწავლად სამთო გამონამუშევრებიდან აღებულ იქნა 4 ნიმუში ლაბორატორიული კვლევებისთვის რომელიც ჩატარდა შ.პ.ს „კირკიტაძე და კომპანია"-ს საგამოცდო ლაბორატორიაში;

4. საკვლევ ობიექტზე გრუნტის წყალი გამოვლინება არ მომხდარა;

5. საველე სამუშაოების დამთავრების შემდეგ ჭაბურღილები ამოივსო ნაბურღი მასალით;

6. განსაზღვრულ იქნა: გრუნტის ტიპი, ფიზიკური თვისებები, მექანიკური თვისებები;

წინამდებარე დასკვნა შედგენილია საველე სამუშაოების, საფონდო მასალების და ლაბორატორიული კვლევის მონაცემების საფუძველზე;

კვლევები ჩატარებულია და დასკვნა შედგენილია საქართველოში ამჟამად მოქმედი ნარმატიული დოკუმენტების (სამშენებლო წესები და ნორმები) მოთხოვნების შესაბამისად:

1. ს.ნ. და წ. 1.02.07–87 „საინჟინრო გამოკვლევები მშენებლობისთვის“;
2. პ.ნ. 02.01.– 08 „შენობა–ნაგებობების ფუძეები“;
3. ს.ნ და წ. IV- 5 – 82 „მიწის სამუშაოები“;
4. ს.ნ. და წ. 3.02.01.– 87 „მიწის ნაგებობები, ნაგებობათა ფუძეები და საძირკვლები“;
5. სახსტანდარტი 25100–95 „გრუნტების კლასიფიკაცია“;

მიღებული შედეგები წარმოდგენილია კომპიუტერზე აკრეფილი ანგარიშის სახით, სადაც გარდა ტექსტური ნაწილისა მოცემულია: გეოლოგიური ჭრილები, ლითოლოგიური სვეტები, ტოპოგეგმა.

საკვლევი რაიონის ფიზიკურ-გეოგრაფიული პირობები

ქ. თბილისი და მისი მიდამოები მდ. მტკვრის ორთავე მხარეზე თბილისის ქვაბულშია მოქცეული. თვით ქალაქი ძირითადად ქვაბულის ფსკერზეა განლაგებული და ჩრდილოეთის განედის $42^{0},41^{I}$ და აღმოსავლეთ გრძედის $44^{0},47^{I}$ – ზე მდებარეობს. ქალაქი დასავლეთიდან შემოსაზღვრულია თრიალეთის ქედის აღმოსავლური განშტოებებით, აღმოსავლეთის საზღვარი გადის ყეენის, ძეძვის და მახათას მთებზე. ჩრდილოეთით თბილისი შემოიფარგლება საგურამოს ქედის სამხრეთ მთისწინეთით, ხოლო სამხრეთით - თელეთის ქედით.

რაიონის ლანდშაფტურ-გეოგრაფიული პირობები

თბილისი და მისი მიდამოები გამოირჩევა ლანდშაფტების მრავალფეროვნებით, რაც განპირობებულია მისი ბუნებრივი კომპლექსების განსხვავებული ფიზიკურ-გეოგრაფიული რეგიონის მიჯნაზე მდებარეობით. მან გამოიწვია ლანდშაფტის შემადგენელი ცალკეული კომპონენტების და მთლიანად ლანდშაფტის ნაირგვაროვნება, რომელიც გამოიხატა აქ ორი ძირითადი ტიპისა და ერთიქვეტიპის გავრცელებაში. თბლისის მიდამოების ვაკიან და გორაკ-ბორცვიან ნაწილში ჩამოყალიბებულია აღმოსავლეთ საქართველოს სტეპებისათვის დამახასიათებელი, ხოლო დასავლეთით და

ჩრდილო დასავლეთით მთიან ნაწილებში მთა-ტყის ლანდშაფტები, რომლებიც სიმაღლებრივ ზონებს ქმნიან.

თბილისის მიდამოების შიგა წყლების ხასიათი მჭიდრო კავშირშია მის კლიმატურ და რელიეფურ პირობებთან. ატმოსფერული ნალექები და მთლიანად აქაური ჰავა არ არის ხელსაყრელი კარგად განვითარებული ჰიდროგრაფიული ქსელის შექმნისთვის: თოვლის ნადნობი წყალი, აგრეთვე წვიმის სახით მოსული ნალექები და გრუნტის წყლები ვერ უზრუნველყოფენ თბილისის მიდამოების მდინარეების კვებას მთელი წლის განმავლობაში.

ჰიდროგრაფიული ქსელის ხასიათის მიხედვით თბილისის მიდამოები ორ ნაწილად შეიძლება დაიყოს: მარჯვენანაპირეთში ჰიდროგრაფიული ქსელი უფრო ხშირია და, მარცხენანაპირეთთან შედარებით, ნორმალურად არის განვითარებული: მდინარეებს ვიწრო ხეობა, მეტი ვარდნა და დახრილობა აქვთ. მარცხენანაპირეთში სუსტად განვითარებული მეჩხერი ქსელია, მდინარეები ვაკის ტიპისაა, ფართო კალაპოტიანი. თბილისის ჰიდროგრაფიული ქსელისთვის ნიშანდობლივია მშრალი ხევ-ხეობების სიუხვე, განსაკუთრებით ბევრია ის მარცხენანაპირეთში. განხილული ტერიტორიის ძირითადი არტერიაა მდ. მტკვარი.

კლიმატური პირობები

გამოკვლეული უბანი შედის ქვემო ქართლის ბარის მშრალი სუბტროპიკული სტეპური ჰავის ზონაში, ზომიერად ცივი ზამთრით და ცხელი ზაფხულით (სამშენებლო კლიმატური - III_8 ქვერაიონი). უბანზე ჰაერის საშუალო წლიური ტემპერატურაა 12,4^{0}C. ყველაზე ცივი თვე იანვარია, საშუალო ტემპერატურით 0,5^{0}C. ყინვები შესაძლებელია ნოემბრიდან მარტამდე. აბსოლუტური მინიმუმია -23^{0}C. წლის ყველაზე თბილი თვე აგვისტოა 24,2^{0}C საშუალო ტემპერატურით. დაფიქსირებული მაქსიმალური ტემპერატურაა 40^{0}C.

საკვლევი რაიონის შესაბამისი კლიმატური პირობების მიმოხილვაში მოყვანილია ამ ტერიტორიის ჰავის დახასიათებები. კლიმატის ელემენტების მახასიათებლები აღებულია სნ. და წ. პნ. 01.05-08 „საამშენებლო კლიმატოლოგია“-ში მოცემული მონაცემებიდან.“

ქვემოთ ცხრილებში მოგვყავს კლიმატის ელემენტების ნორმატიული და საანგარიშო მახასიათებლების სიდიდეები.

კორდინატები, ბარომეტრული წნევა

ცხრილი 1

პუნქტი	კოორდინატები			ბარომეტრული წნევა (ჰპა)
	გეოგრაფიული განედი (გრადუსი, მინუტი)	გეოგრაფიული გრძედი (გრადუსი, მინუტი)	სიმაღლე ზღვის დონიდან (მ)	
ლილო	$41^0$48	$44^0$48	520	930

სამშენებლო-კლიმატური რაიონის მახასიათებლები

ცხრილი 2

კლიმატური რაიონი	კლიმატური ქვერაიონი	იანვრის საშუალო ტემპერატურა, ^{0}ჩ	ზამთრის 3 თვის ქარის საშუალო სიჩქარე, მ/წმ	ივლისის საშუალო ტემპერატურა, ^{0}ჩ	ივლისის ფარდობითი ტენიანობა, %
IIIგ	0-დაწ +2-მდე	-	+25-დაწ +28-მდე	0-დაწ +2-მდე	-

სამშენებლო-კლიმატური დარაიონება

ცხრილი 3

პუნქტი	კლიმატური რაიონი და ქვერაიონი
ლილო	IIIგ

ჰორიზონტალურ ზედაპირზე მზის პირდაპირი შ და ჯამური რადიაცია Q, კვტ.სთ/მ^2 თვეში

ცხრილი 4

პუნქტი	იანვარი		აპრილი		ივლისი		ოქტომბერი	
	S	Q	S	Q	S	Q	S	Q
ლილო	22	49	74	135	125	195	53	92

მზის პირდაპირი S და ჯამური Q რადიაცია ჰორიზონტალური და α კუთხით დახრილი სამხრეთის ორიენტაციის ზედაპირზე, კვტ·სთ/მ^2 დღეში

ცხრილი 5

პუნქტი	პირდაპირი რადიაცია S								ჯამური რადიაცია Q							
	იანვარი		აპრილი		ივლისი		ოქტომბერი		იანვარი		აპრილი		ივლისი		ოქტომბერი	
	ჰ.ზ.	α=65^0	ჰ.ზ.	α=30^0	ჰ.ზ.	α=10^0	ჰ.ზ.	α=50^0	ჰ.ზ.	α=65^0	ჰ.ზ.	α=30^0	ჰ.ზ.	α=10^0	ჰ.ზ.	α=50^0
ლილო	0,7	1,7	2,5	2,8	4,0	4,1	1,7	2,7	1,6	2,4	4,5	5,0	6,3	6,4	3,0	4,0

ვერტიკალურ ზედაპირზე მზის პირდაპირი რადიაცია S, კვტ·სთ/მ^2 თვეში

ცხრილი 6

პუნქტი	იანვარი					აპრილი					ივლისი					ოქტომბერი				
	ჩ	ჩა, ჩდ	ა, დ	სა, სდ	ს	ჩ	ჩა, ჩდ	ა, დ	სა, სდ	ს	ჩ	ჩა, ჩდ	ა, დ	სა, სდ	ს	ჩ	ჩა, ჩდ	ა, დ	სა, სდ	ს
ლილო	0	0,4	12	35	49	0,7	14	33	42	40	8	31	54	48	32	0	5	26	53	69

აღნიშვნები: ჩ – ჩრდილოეთი, ჩა – ჩრდილო-აღმოსავლეთი, ჩდ – ჩრდილო-დასავლეთი, ა – აღმოსავლეთი, დ – დასავლეთი, სა – სამხრეთ-აღმოსავლეთი, სდ – სამხრეთ დასავლეთი, ს – სამხრეთი.

ვერტიკალურ ზედაპირზე მზის ჯამური რადიაცია Q, კვტ·სთ/მ² თვეში

ცხრილი 7

პუნქტი	იანვარი					აპრილი					ივლისი					ოქტომბერი				
	ჩ	ჩა, ჩდ	ა, დ	სა, სდ	ს	ჩ	ჩა, ჩდ	ა, დ	სა, სდ	ს	ჩ	ჩა, ჩდ	ა, დ	სა, სდ	ს	ჩ	ჩა, ჩდ	ა, დ	სა, სდ	ს
ლილო	18	18	29	54	69	45	57	74	85	84	62	84	102	100	88	28	33	53	86	101

აღნიშვნები: ჩ – ჩრდილოეთი, ჩა – ჩრდილო-აღმოსავლეთი, ჩდ – ჩრდილო-დასავლეთი, ა – აღმოსავლეთი, დ – დასავლეთი, სა – სამხრეთ-აღმოსავლეთი, სდ – სამხრეთ-დასავლეთი, ს – სამხრეთი.

მზის პირადპირი და გაბნეული რადიაცია ჰორიზონტალური და ვერტიკალურ ზედაპირზე ივლისში, კვტ·სთ/მ²

ცხრილი 8

ორიენტაცია	ორიენტაცია მხარეების მიხედვით	განედი, გრადუსი	დღის საათები მზის ჭეშმარიტი დროით																დღის ჯამი $\frac{\sum S}{\sum D}$	$\frac{\sum S+\sum D}{24}$
			0-4	4-5	5-6	6-7	7-8	8-9	9-10	10-11	11-12	12-13	13-14	14-15	15-16	16-17	17-18	18-19	19-24	
ჰორიზონტალური	-	41	-	0,002 0,003	0,06 0,05	0,17 0,08	0,34 0,10	0,51 0,12	0,63 0,13	0,74 0,14	0,78 0,14	-	-	-	-	-	-	-	-	6,46 1,52	0,333
ვერტიკალური	ჩრდილოეთი	41	-	- 0,001	0,11 0,05	0,10 0,10	0,04 0,11	- 0,10	- 0,09	- 0,08	- 0,08	-	-	-	-	-	-	-	-	0,50 0,22	0,072
ვერტიკალური	სამხრეთი	41	-	-	- 0,03	- 0,07	0,002 0,10	0,07 0,11	0,16 0,11	0,24 0,11	0,27 0,11	-	-	-	-	-	-	-	-	1,48 1,28	0,115
ვერტიკალური	ჩრდ-აღმოსავლეთი, ჩრდ-დასავლეთი	41	-	0,02 0,001	0,21 0,07	0,40 0,13	0,43 0,15	0,33 0,14	0,19 0,11	0,05 0,10	- 0,09	- 0,09	- 0,09	- 0,08	- 0,08	- 0,08	- 0,06	- 0,03	-	1,63 1,30	0,122
ვერტიკალური	აღმოსავლეთი, დასავლეთი	41	-	0,02 0,003	0,27 0,07	0,49 0,15	0,56 0,18	0,55 0,17	0,45 0,13	0,28 0,11	0,10 0,10	- 0,09	- 0,08	- 0,08	- 0,08	- 0,07	- 0,06	- 0,03	-	2,72 1,40	0,172
ვერტიკალური	სამხ-აღმოსავლეთი, სამხ-დასავლეთი	41	-	-	0,07 0,05	0,23 0,12	0,37 0,15	0,44 0,15	0,43 0,13	0,36 0,11	0,26 0,10	0,13 0,10	0,01 0,09	- 0,08	- 0,08	- 0,07	- 0,06	- 0,03	-	2,30 1,32	0,151

მზის ამოსვლისა (ა) და ჩასვლის (ჩ) საშუალო მზიური დრო თვის 15 რიცხვისათვის (საათი, წუთი)

ცხრილი 9

განედი, გრადუსი	ორიენტაცია მხარეების მიხედვით	იანვარი	თებერვ.	მარტი	აპრილი	მაისი	ივნისი	ივლისი	აგვისტო	სექტემბ.	ოქტომბ.	ნოემბერი	დეკემბ.
41	ა	7.22	6.54	6.12	5.22	4.43	4.27	4.40	5.09	5.39	6.11	6.48	7.17
	ჩ	16.56	17.34	18.06	18.38	19.09	19.33	19.32	19.01	18.11	17.21	16.40	16.32

მზის სიმაღლე შუადღისას თვის 15 რიცხვისათვის, გრად.

ცხრილი 10

განედი, გრადუსი	იანვარი	თებერვალი	მარტი	აპრილი	მაისი	ივნისი	ივლისი	აგვისტო	სექტემბერი	ოქტომბერი	ნოემბერი	დეკემბერი
41	27.8	35.9	46.8	58.7	67.8	72.3	70.6	63.2	52.1	40.6	30.6	25.7

ჰაერის ტემპერატურის ამპლიტუდები

ცხრილი 11

პუნქტი	თვის საშუალო, ^0C												თვის მაქსიმალური, ^0C											
	I	II	III	IV	V	VI	VII	VIII	IX	X	XI	XII	I	II	III	IV	V	VI	VII	VIII	IX	X	XI	XII
ლილო	7,0	7,8	9,0	10,0	10,2	10,9	11,5	11,5	10,0	9,2	7,5	7,0	21,0	18,5	20,5	20,4	21,0	17,7	18,9	20,3	22,5	20,4	19,0	18,7

ჰაერის ტემპერატურა

ცხრილი 12

პუნქტი	გარე ტემპერატურა, ^0C																				პერიოდი <8^0C საშუალო თვიური ტემპე-რატურით		საშუალო ტემპერატურა 13 სთ-ზე	
	თვის საშუალო												წლის საშუალო	აბსოლუტური მინიმუმი	აბსოლუტური მაქსიმუმი	ყველაზე ცხელი თვის საშუალო მაქსიმუმი	ყველაზე ცივი ხუთდღიური საშუალო	ყველაზე ცივი დღის საშუალო	ყველაზე ცივი პერიოდის საშუალო	ხანგრძლივობა	საშუალო ტემპერატურა	ყველაზე ცივი თვისათვის	ყველაზე ცხელი თვისათვის
	თვეები																						
	I	II	III	IV	V	VI	VII	VIII	IX	X	XI	XII											
ლილო	0,2	1,7	5,5	11,2	16,5	20,3	23,8	23,9	19,3	13,5	6,9	2,3	12,1	-24	40	29,9	-9	-12	0,2	143	2,4	2,8	27,2

ჰაერის ფარდობითი ტენიანობა

ცხრილი 13

პუნქტი	გარე ჰაერის ფარდობითი ტენიანობა, %													საშ. ფარდობითი ტენიანობა 13 საათზე		ფარდ. ტენიანობის საშ. დღეღამ. ამპლიტუდა	
	I	II	III	IV	V	VI	VII	VIII	IX	X	XI	XII	წლის საშუალო	ყველაზე ცივი თვის	ყველაზე ცხელ თვის	ყველაზე ცივი თვის	ყველაზე ცხელ თვის
ლილო	74	72	68	66	66	62	60	56	64	72	76	76	67	65	45	21	25

გარე ჰაერის წყლის ორთქლის პარციალური წნევა, ჰპა

ცხრილი 14

პუნქტი	იანვარი	თებერვ.	მარტი	აპრილი	მაისი	ივნისი	ივლისი	აგვისტო	სექტემბ.	ოქტომბ.	ნოემბერი	დეკემბერი	წლის საშუალო
ლილო	4,9	5,0	5,8	8,5	12,3	14,6	16,4	16,2	13,8	10,4	8,6	5,8	10,2

ნალექების რაოდენობა

ცხრილი 15

პუნქტი	ნალექების რაოდენობა წელიწადში, მმ	ნალექების დღეღამური მაქსიმუმი, მმ
ლილო	555	146

ირიბი წვიმების რაოდენობა, განაწილება ორიენტაციების მიხედვით

ცხრილი 16

პუნქტი	ირიბი წვიმების რაოდენობა, მმ-ში			ირიბი წვიმების განაწილება ორიენტაციების მიხედვით, მმ/%							
	თვის მაქსიმუმი	თბილ პერიო-დისათვის	წელიწადში	ჩ	ჩა	ა	სა	ს	სდ	დ	ჩდ
ლილო	-	-	-	-	-	-	-	-	-	-	-

თოვლის საფარი

ცხრილი 17

პუნქტი	თოვლის საფარის წონა, კპა	თოვლის საფარის დღეთა რიცხვი	თოვლის საფარის წყალშემცველობა, მმ
ლილო	0,50	14	28

ქარის წნევის ნორმატიული მნიშვნელობები

ცხრილი 18

პუნქტი		
ლილო	-	-

ქარის მახასიათებლები

ცხრილი 19

პუნქტი	ქარის უდიდესი სიჩქარე შესაძლებელი 1,5,10,15,20 წელიწადში ერთხელ მ/წმ					ქარის მიმართულების განმეორებადობა (%) იანვარი, იქლისი								ქარის საშუალო, უდიდესი და უმცირესი სიჩქარე, მ/წმ		ქარის მიმართულებისა და შტილის განმეორებადობა (%) წელიწადში								
	1	5	10	15	20	ჩ	ჩა	ა	სა	ს	სდ	დ	ჩდ	იანვარი	იქლისი	ჩ	ჩა	ა	სა	ს	სდ	დ	ჩდ	შტილი
ლილო	36	44	47	48	50	-	-	-	-	-	-	-	-	-	-	-	-	-	-	-	-	-	-	-

გრუნტების სეზონური გაყინვის ნორმატიული სიღრმე, სმ

ცხრილი 20

პუნქტი	თიხოვანი და თიხნარი	წვრილი და მტვრისებრი ქვიშის ქვიშნარი	მსხვილი და საშ. სიმსხვილის ხრეშისებური ქვიშის	მსხვილნატეხი
ლილო	19	23	25	28

საქართველოს სამშენებლო კლიმატური დარაიონების რუკა

სქემა №1

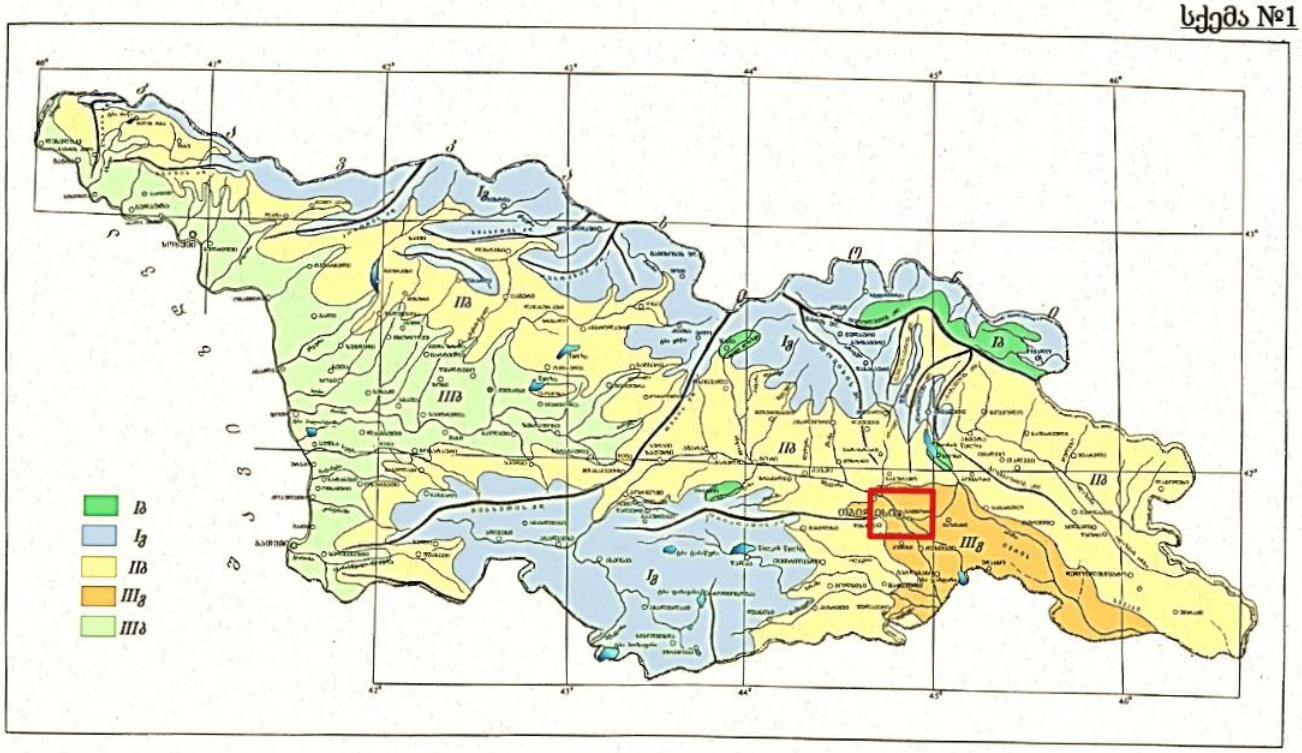

გეომორფოლოგია

თბილისი და მისი მიდამოები საკმაოდ რთული გეოლოგიური (ტექტონიკურ, ლითოლოგიური) აგებულებისაა, მან განიცადა როგორც ძველი, ისე თანამედროვე ეროზიულ-დენუდაციური და აკუმულაციური პროცესების ინტენსიური ზემოქმედება. ამის შედეგად რელიეფი ნაირგვარია. ყურადღებას იქცევს თბილისის მიდამოების მარჯვენანაპირეთისა და მარცხენანაპირეთს შორის არსებული მნიშვნელოვანი განსხვავებანი. მარჯვენაპირეთის შემოგარენი უფრო მაღლა მდებარეობს, უმეტესი ნაწილი მთაგორიანია. რელიეფი ძირითადად წარმოდგენილია თრიალეთის ქედის ანტიკლინური განშტოებებით და მათ შორის მოქცეული სინკლინური ხევ – ხეობებით, უფრო ციცაბოა და ძლიერ არის დაღარული მდინარეთა ხეობებით და ხრამებით.

თბილისის მიდამოებისთვის დამახასიათებელი ტერასული ზედაპირები მარჯვენაპირეთში ნაკლებად არის შემორჩენილი. სხვა სურათია მარცხენ-ანაპირეთში: პირველესად მას მარჯვენანაპირეთთან შედარებით დაბალი მდგომარეობა აქვს, რელიეფი უფრო ნაზია, უმეტესად დანაწევრებულია ნაკლებად ღრმა მშრალი ხევებით და ხრამებით. ამ ნაწილში ფართოდაა გავრცელებული მდ. მტკვრის ტერასები, რომელნიც რელიეფს ერთგვარ საფეხურებრივ ხასიათს აძლევს. ტექტონიკური სტრუქტურები რელიეფში მკვეთრად არ არის გამოხატული, ისინი მეტწილად დაფარულია ალუვიური ნალექებით. თბილისის მიდამოებში არის რელიეფის მსხვილი ფორმები, რომელთა წარმოქმნაში წამყვანი როლი ტექტონიკურმა პროცესებმა შეასრულა: სხვადასხვა დროის ოროგენეტური მოძრაობების შედეგად აქ ჩაისახა და განვითარდა სინკლინური და ანტიკლინური ნაოჭები, შეიქმნა რელიეფის მსხვილი სტრუქტურული ფორმები.

გეომორფოლოგიურად საკვლევი ტერიტორია და მიმდებარე ტერიტორიები მდებარეობს ვარკეთილის პლატოს აღმოსავლეთ ნაწილში. ტერიტორიის რელიეფი სამხრეთის მიმართულებით მცირედ დახრილი, ზედაპირით არის წარმოდგენილი. ტერიტორია შემოსაზღვრულია კერძე საკარმიდამო ნაკვეთებით. სამშენებლო მოედანი არ არის განაშენიანებული, სადაც აბსოლუტური ნიშნულები 565.95 – 567.35 მეტრის ფარგლებში იცვლება.

გეოლოგიური პირობები

გეოლოგიური შესწავლილობის ისტორია

საკვლევი ტერიტორიის საინჟინრო-გეოლოგიური პირობების შესახებ ინფორმაციული მასალა არსებობს როგორც საქართველოს ფარგლებში ჩატარებული რეგიონალური ხასიათის 1:200 000 მასშტაბის კვლევების სახით. საინჟინრო-გეოლოგიური კვლევების სახით. საკვლევი ტერიტორიის საინჟინრო-გეოლოგიური პირობების შესახებს ინფორმაცია მოცემულია მდ. მტკვრის ხეობაში 1985-1990 წლებში ჩატარებული 1:25 000 მასშტაბის სპეციალურ ანგარიშში (ა. ცაგურიშვილი და სხვები 1990წ).

ქ. თბილისისთვის თანამედროვე გეოლოგიური პროცესის გავრცელება, ფორმირების პირობები და დინამიკა განხილულია ალ. ჯანელიძის შრომაში: „თბილისის მეწყერები და მეწყრული მოვლენების მნიშვნელობა“ 1949 წ.

თბილისის ტერიტორიის დეტალური საინჟინრო-გეოლოგიური კვლევები ჩატარებული აქვს პროფესორ გ. ჯაფარიძეს ნაშრომში: “ თბილისის საინჟინრო გეოლოგია” 1974წ.

გეოლოგიური აგეგმვითი სამუშაოები 1:50 000 მასშტაბში აღმოსავლეთ საქართველოში (ლიხის ქედამდე) ჩატარებულია 1985-1990 წლებში (მ. გამყრელიძე, თ. კოპაძე). ასევე უფრო ადრე ქართლის დეპრესიის გეოლოგიური აგებულების შესახებ საკითხები განხილულია ა. ჯანელიძის შრომებში (1970წ).

ჰიდროგეოლოგიური კვლევები ჩატარებულია გასული საუკუნის 70-იან და 80-იან წლებში (ი. ბუაჩიძე, დ. კაჭარავა, გ. ჩხაიძე და სხვები), ასევე გასული საუკუნის 80-იან წლებში განხორციელდა კვლევები და გამოიცა 1:200 000 სახელმწიფო12 ჰიდროგეოლოგიური რუკა (ლ. ხარატიშვილი, ლ. ვარატიენცევა), რომელშიდაც მოქცეულია საკვლევი ტერიტორია.

გეომორფოლოგიური კვლევები ჩატარებული აქვს ლ. მარუაშვილს (1971წ), დ. წერეთელს (1866წ), მ. ასტახოვს (1973წ) და სხვებს. აღნიშნულ კვლევებში დეტალურადაა განხილული საკვლევი ტერიტორიის გეომორფოლოგიური ბუნება და რელიეფის ტიპები.

გეოლოგიური აგებულება და ტექტონიკა

საქართველოს ტექტონიკური დარაიონების სქემის (გ. გუჯაბიძე, ე. გა,მყრელიძე 2003) მიხედვით ტერიტორია მოთავსებულია მცირე კავკასიონის ნაოჭა სისტემის აჭარა-თრიალეთის ნაოჭა ზონის სამხრეთ ქვეზონაში.

საქართველოს ტერიტორიის ტექტონიკური დანაწევრების სქემა (ე. გამყრელიძე 2000 წ.)

მასშტაბი: 1: 2 000 000 სქემა №2

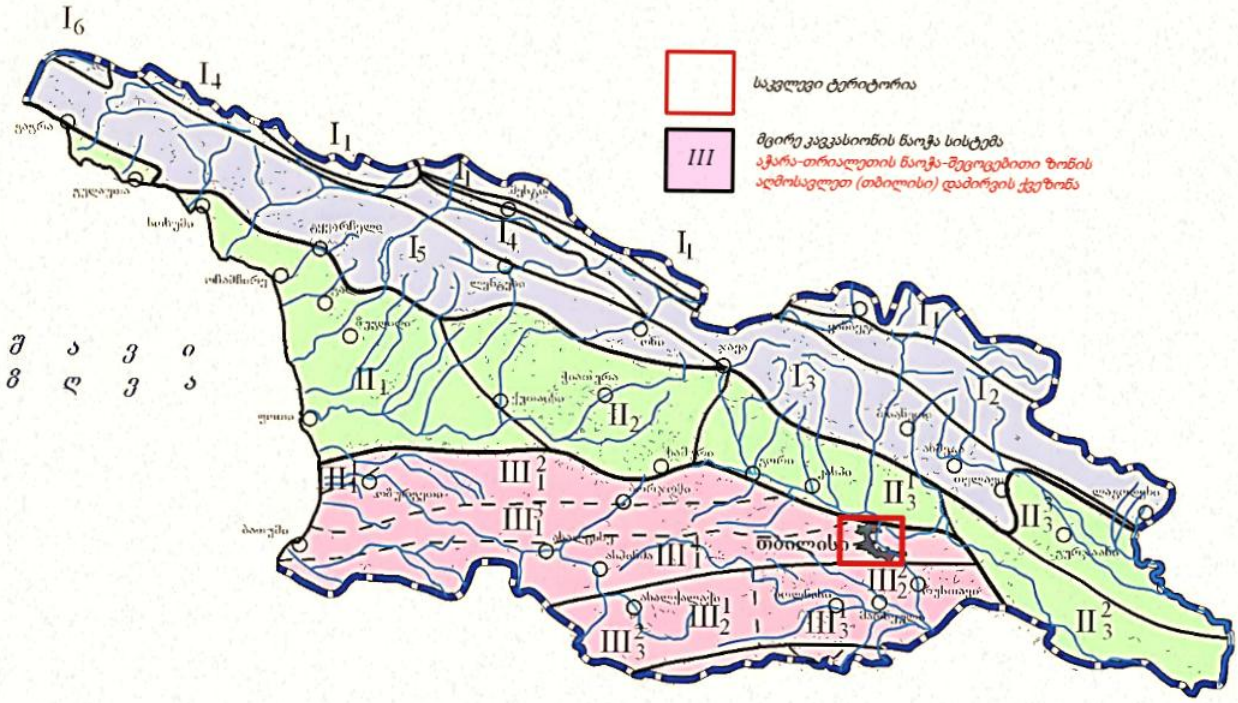

ზონა მნიშვნელოვნად დანაოჭებულია, რომელიც უკავშირდება ლარამულ, თრიალეთურ, შტირიულ და როდანულ ოროგენეზისურ ფაზისებს. იგი რთულ ანტიკლინორიუმს წარმოადგენს, რომლის სიღრმეშიც განვითარებულია განედური სიღრმული რღვევები.

გეოლოგიური თვალსაზრისით ტერიტორია აგებულია პალეოგენური დანალექი ფლიშური ნალექებით, რომლებიც წარმოდგენილი არიან ზედა ეოცენური ასაკის ფორამინიფერებიანი მერგელების, თიხოვანი ფიქლების და გრაუვაკული ქვიშაქვების მორიგეობით. ქვიშაქვები მკვრივია, მდგრადი, ხოლო თიხოვანი ფიქლები კი არა მდგრადია და ადვილად იშლებიან. ქვიშაქვები ძირითადად საშუალო და სქელშრეებრივია. თიხოვანი ფიქლები გვხვდება როგორც ცალკეული დასტების სახით, ასევე ქვიშაქვებთან მორიგეობით.

სიღრმის მატებასთან ერთად, თიხოვანი ფიქლები თანდათან კარგავენ ფიქლებრიობას, ხდებიან უფრო მკვრივები, უფრო მდგრადები და მასიური

არგილიტების სახით წარმოგვიდგებია. ამ ძირითად ქანებზე ზემოდან განლაგებულია ალუვიურ-პროლუვიური გენეზისის კენჭოვან-ხრეშოვანი გრუნტი. მასალა კარგად დამუშავებული და დახარისხებულია თიხნარი. კენჭნარი ზემოდან გადაფარულიუა მეოთხეული ასაკის დელუვიურ-პროლუვიური თიხნარებით. თიხნარები შეიცავს თაბაშირს. ამ ფენების სახურავს წარმოადგენს ნიადაგის ფენა.

საქართველოს სქემატური გეოლოგიური რუკა (გამყრელიძე და სხვ. 2009 წ.)

მასშტაბი: 1: 2 000 000

სქემა №3

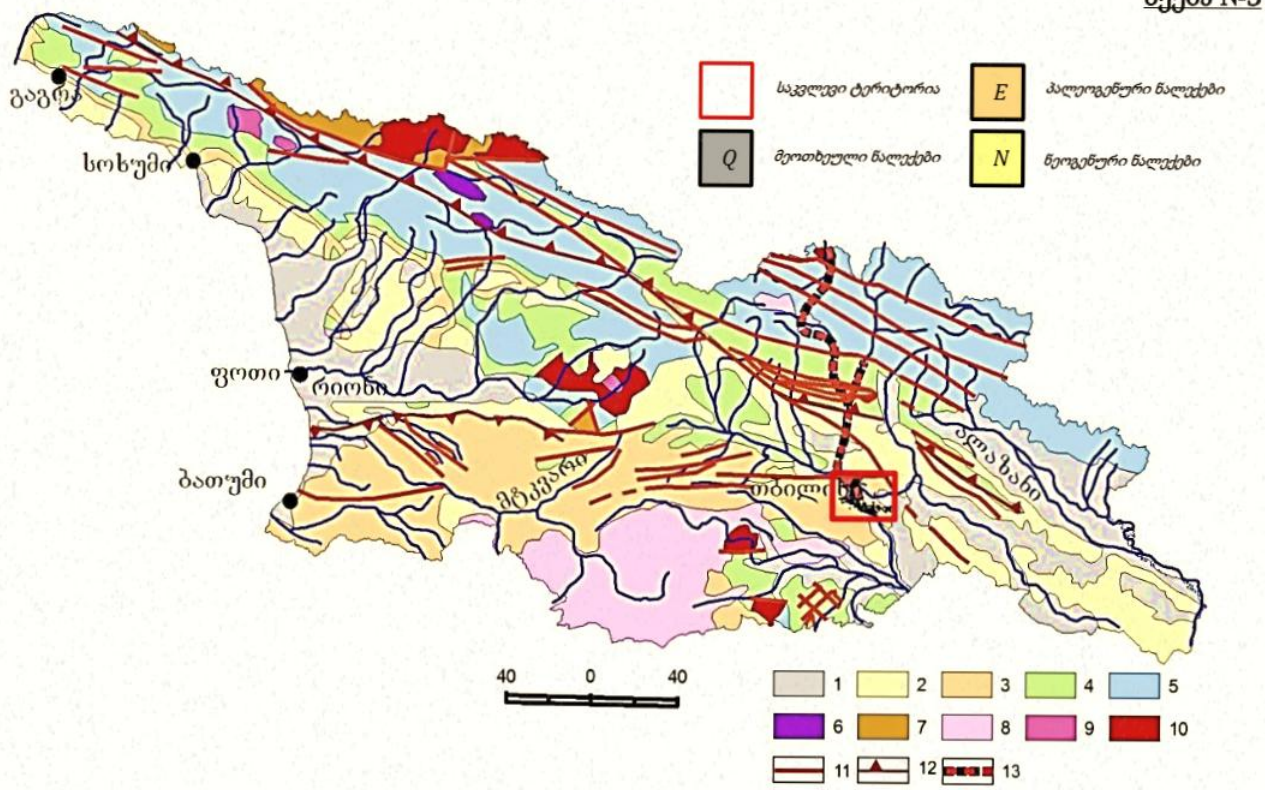

1. მეოთხეული; 2. ნეოგენური; 3. პალეოგენური; 4. ცარცული; 5. იურული; 6. შუა პალეოზოურ-ტრიასული; 7. ნეოპროტეროზოურ-ქვედა პალეოზოური; 8. ნეოგენურ-მეოთხეული სუბაერული ვულკანიტები; 9. იურული გრანიტოიდები; 10. ნეოპროტეროზოური და პალეოზოური გრანიტოიდები; 11. რღვევები; 12. შარიაჟების ფრონტალური ხაზები; 13. საქართველოს სამხედრო გზა.

ზოგადად თბილისი და მისი მიდამოები აგებულია მესამეული ასაკის ტერიგენული და ტუფოგენური ქანებით. მნიშვნელოვანი ადგილი უკავია მეოთხეულ (მდინარეულ და ტბიურ) დანალექებს.

თბილისის მიდამოების მარცხენანაპირეთის რელიეფიც ძირითადად მესამეულის (მიოცენის) დანალექებით არის აგებული, მაგრამ არის ძველი ქანებიც და ცხადია ახალგაზრდაც. მარცხენანაპირეთის სამხრეთ ნაწილში, დაახლოებით “თბილისის

ზღვის” სამხრეთ-აღმოსავლეთი კუთხის პარალელიდან სამხრეთით, გავრცელებულია ზედა ეოცენის თაბაშირიანი თიხები და ქვიშაქვები.

ჰიდროგეოლოგიური პირობები

ჰიდროგეოლოგიური პირობების მიხედვით საკვლევი რაიონი წარმოადგენს აჭარა-თრიალეთის ნაოჭა ზონის აღმოსავლეთ დაძირვის უბანს, სადაც მიწისქვეშა წყლების ზონალობის მიხედვით გამოიყოფა არაღრმა ცირკულაციის გრუნტის წყლები და ღრმა ცირკულაციის დაწნევითი წყლები. გრუნტის წყლები გავრცელებულია ძირითადი წყალშემცველი კომპლექსების გამოფიტვის ზონაში, ხოლო დაწნევითი წყლები მათ ნაპრალებში და ფენებში.

საქართველოს ტერიტორიის ჰიდროგეოლოგიური დარაიონების რუკა

მასშტაბი: 1: 2 000 000 **სქემა №4**

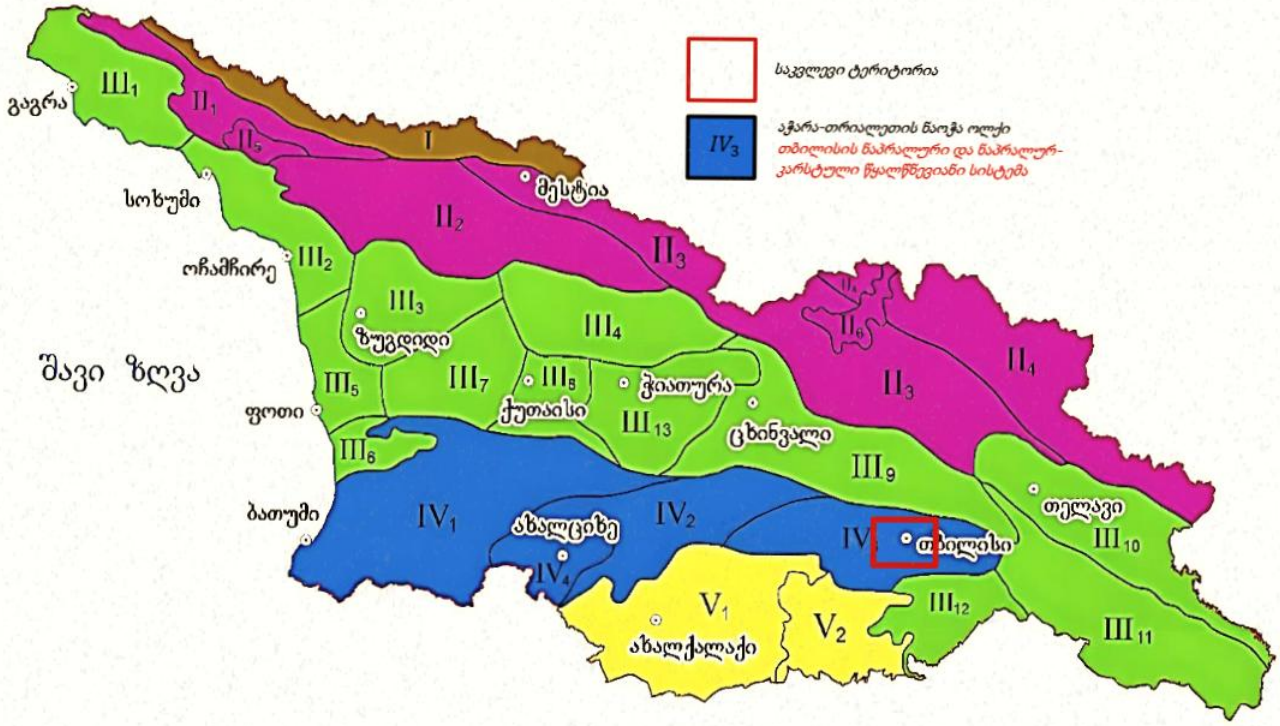

ქ. თბილისის ტერიტორიაზე გამოიყოფა სამი ტიპის გრუნტის წყლები: – მეოთხეული ასაკის გრუნტის წყლები; – ზედა ეოცენური ასაკის ნაპრალური ცივი წყლები; – შუა ეოცენური ასაკის ნაპრალური თერმული წყლები

ქ. თბილისის ტერიტორიაზე გამოიყოფა სამი ტიპის გრუნტის წყლები: – მეოთხეული ასაკის გრუნტის წყლები; – ზედა ეოცენური ასაკის ნაპრალური ცივი წყლები; – შუა ეოცენური ასაკის ნაპრალური თერმული წყლები.

გრუნტის წყლები განვითარებულია გაშიშვლებული ქანების ელუვიურ ზონაში. წყაროების დებიტით გამოირჩევიან ზედა ცარცული ასაკის კარბონატული ქანების წყლები. გრუნტის წყლებს, ზედა ეოცენის ქვიშოვან-თიხოვანი ჰორიზონტების გამოკლებით, გააჩნიათ სუსტი მინერალიზაცია და ჰიდროკარბონატულ კალციუმიანიან ნატრიუმიანი შემადგენლობა. გრუნტის ფოროვანი წყლები გავრცელებულია ალუვიურ ქვიშოვან-თიხოვან ნალექებში.

მდინარე მტკვრის ჭალაში და მის დაბალ ტერასებზე. ისინი ხასიათდებიან კარგი სასმელი თვისებებით და საკმაოდ დიდი დებიტით. მდინარეების მტკვრის და იორის მარჯვენა ნაპირის მაღალი ტერასები თითქმის უწყლოა, იშვიათად ძირითადად ქანების კონტაქტზე გვხვდება მაღალი მინერალიზაციის გრუნტის წყლები სულფატურ კალციუმიანი ან ნატრიუმიანი შემადგენლობის და მცირე დებიტიანი. ღრმა ცირკულაციის მიწისქვეშა წყლები გავრცელებულია შუა ეოცენის ვულკანურ-დანალექ და ზედა ცარცულ კარბონატულ დასტებთან.

აუზის ჩრდილო და სამხრეთ ნაწილში გაშიშვლებული ზედა ცარცული ასაკის კარბონატული ნალექები შეიცავენ ნაპრალოვანი და ნაპრალოვან-კარსტული სხვადასხვა მინერალიზაციის წყლები.

შუა ეოცენის ვულკანურ-დანალექი ქანების შრეებთან დაკავშირებულია თერმული წყლების გამოვლინებები. ისინი ანტიკლინის თაღურ ნაწილთან არიან კავშირში.

საკვლევი ტერიტორიის მთავარ ჰიდროგრაფიულ ელემენტს წარმოადგენს თბილისის ზღვა (თბილისის წყალსაცავი), რომელიც მდებარეობს ქალაქის ჩრდილო-დასავლეთით. გავრცელება აქვს ჩრდილო-დასავლეთიდან სამხრეთ-აღმოსავლეთისაკენ. ჩრდილო-დასავლეთ ნაწილში წყალსაცავი განიერია, სამხრეთ-აღმოსავლეთისაკენ ვიწროვდება. წყალსაცსავის სიგანე 8,75 კმ-ია, სიგანე - ყველაზე განიერ ნაწილში - 1,85 კმ, ფართობი შეადგენს 11,6 კმ^2, წყლის მოცულობა 308 მლნ. მ^3. ყველაზე ღრმა ნაწილში წყალსაცავის სიღრმე 45 მ-ია, საშუალო სიღრმე 26,5 მ-ს შეადგენს.

ჩვენს მიერ გამოკვლეულ უბანზე გამონამუშევრებში წყლის გამოვლიენაბს ადგილი არ ჰქონია. ღრმა ჩაჭრების ან სარდაფის მოწყობის შემთხვევაში, შესაძლებელია ადგილი ქონდეს წყლის გამოვლინებას წვიმების შემდგომ პერიოდში, ცალკეული ნაჟურების სახით, რაც გათვალისწინებული იქნება პროექტის შედგენისას.

სეისმურობა

ზონა განლაგებულია მაღალი სეისმური რისკის არეალში. საქართველოს მაკრო- სეისმური დარაიონების სქემის მიხედვით, ამ ტერიტორიაზე განლაგებული დასახლებულ პუნქტებს (თბილისი, მცხეთა და სხვა) ემუქრებათ 8 ბალიანი ინტენსივობის მიწისძვრა. არსებული სტატისტიკური მონაცემებით მაღალი მაგნიტუდის მიწისძვრები, რომლებსაც შეუძლიათ მნიშვნელოვანი ზიანი მიაყნონ თანამედროვე საინჟინრო ნაგებობებს და გავლენა იქონიონ რელიეფის მორფოდინამიკაზე, არა ერთხელ ჰქონდა ადგილი როგორც ისტორიულ, ასევე უახლეს წარსულში. ქვემოთ ვიძლევით არსებულ სტატისტიკურ მონაცემებს საკვლევი უბნის უახლესი დასახლებული პუნქტებისათვის (მცხეთა, თბილისი).

საქართველოს ტერიტორიის სეისმური დარაიონების რუკა

მასშტაბი: 1: 2000 000 **სქემა №5**

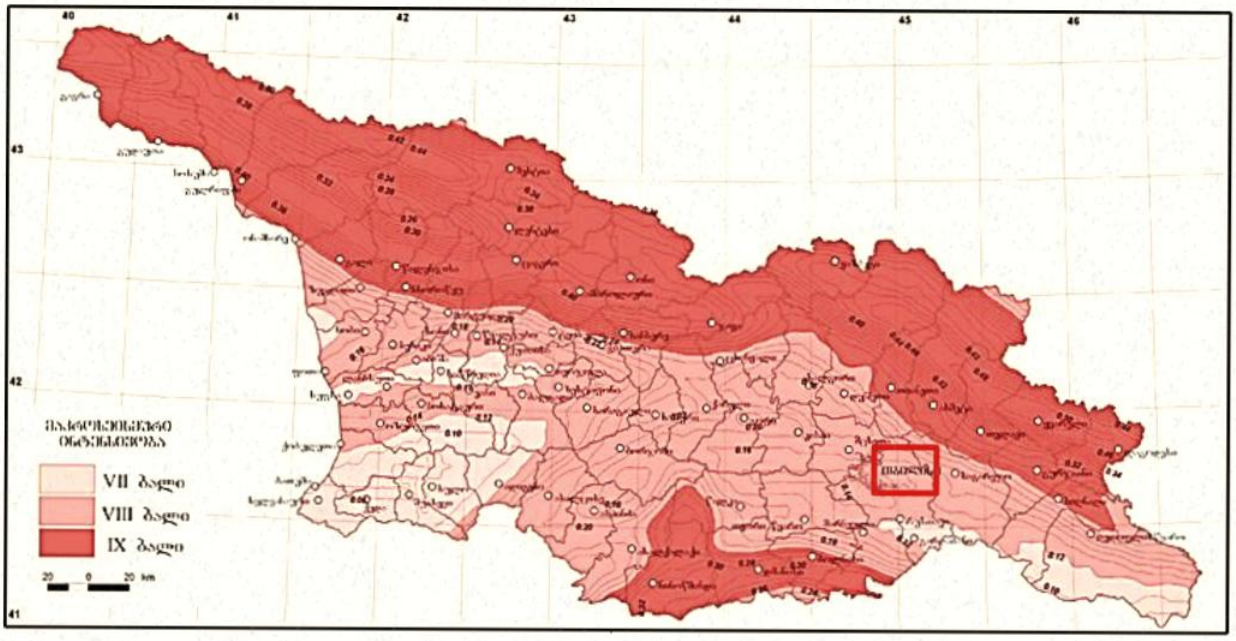

საქართველოს ტერიტორიის სეისმური დარაიონების უახლესი სქემის მიხედვით საკვლევი ტერიტორია განთავსებულია 8 ბალიან სეისმურ ზონაში (ᲡᲜ 01.01-09 სეიმომედგე მშენებლობა), ხოლო ამგები გრუნტები ამავე დოკუმენტის №1 ცხრილით სეისმური თვისებების მიხედვით განეკუთვნებიან II კატეგორიას. გამომდინარე აქედან მშენბლობისათვის გამოყოფილი ტერიტორიის სეისმურობად მიღებულ იქნეს 8 ბალი 0,17 სეისმურობის უგანზომილებო კოეფიციენტით.

გეოდინამიკა

გარემოს ეროვნული სააგენტოს, გეოლოგიური დეპარტამენტის მიერ გამოქვეყნებულ ქ. თბილისის ტერიტორიის საინჟინრო-გეოდინამიკური პირობები და გეოლოგიური საფრთხეების შეფასება 2019 წ.-ის მიხედვით საკვლევი ტერიტორია მოქცეულია დაბალი გეოდინამიკური რისკის ზონაში.

დაბალი – ტერიტორიები, სადაც რელიეფი ძირითადად სწორია, დანაწევრების ხარისხი უმნიშვნელო. სუბტრატის ქანები გამოირჩევიან შედარებით მდგრადი მზიდი თვისებებით, მიწისქვეშა წყლები ძირითადად ღრმა ცირკულაციისაა, დატბორვებს ადგილი არა აქვს და სტიქიური გეოლოგიური პროცესები პრაქტიკულად არ ფიქსირდებიან და ტერიტორიის დაზიანების ხარისხი უმნიშვნელოა. მდინარეების გამოფიტვის ელუვიური პროცესები, განსაკუთრებით მთიანი ზონის პედიმენტების სივრცეში; მეოთხეულის ნალექებში ფორმირებული მიწისქვეშა წყლები არაღრმა ცირკულაციისაა, ადგილი აქვს შეტბორვას.

სარეკოგნოსცირო მარშრუტების ჩატარების შედეგად დადგინდა, რომ საკვლევი ტერიტორიის ფარგლებში და მის მიმდებარედ თანამედროვე საშიში გეოდინამიკური პროცესების მიერ ჩამოყალიბებული ან გართულებული რელიეფის ფორმები არ აღინიშნება. ტერიტორია გამოირჩევა მდგრადობის საკმარისი ხარისხით.

საპროექტო ტერიტორიაზე ჩატარებული დეტალური საინჟინრო-გეოლოგიური კვლევების შედეგად დადგინდა, რომ საკვლევი ტერიტორია მთლიანობაში საინჟინრო-გეოლოგიური პირობების სირთულის მიხედვით ს.ნ. და წ. 1.02.07.87-ის მე-10 დანართის თანახმად მიეკუთვნება I (მარტივი) სირთულის კატეგორიას.

საინჟინრო–გეოლოგიური პირობები

(სპეციალური ნაწილი)

ადმინისტრაციულად საკვლევი უბანი მდებარეობს: **ქ. თბილისი, დიდი ლილო, სოფელი ნასაგური, ს/კ.01.81.08.311.011;**

გრუნტების კლასიფიკაციის სახელმწიფო სტანდარტზე დაყრდნობით (სახ. სტანდარტი 25100-82) სმშენებლო მოედნის საინჟინრო-გეოლოგიური რეკოგნოს-ცირების, სამთო გამონამუშევრების ლითოლოგიური ჭრილების აღწერის, ამ ტერიტორიაზე აღებულ ნიმუშებზე ჩატარებული ლაბორატორიული კვლევების

შედეგების, ფონდური და ლიტერატურული მასალების ანალიზის საფუძველზე, ქვეყანაში სნ და წ-ის (ძირითადად სნ და წ 1.02.07.87) და სტანდარტების მოთხოვნების შესაბამისად შედგენილი იქნა წინამდებარე საინჟინრო-გეოლოგიური ანგარიში (ტექნიკური ანგარიში) სათანადო დასკვნებითა და რეკომენდაციებით.

ჩვენს მიერ საკვლევი ტერიტორიის გამოკვლევისას გეოლოგიურ ჭრილში გამოყოფილი იქნა გრუნტის სამი ფენა და ერთი საინჟინრო გეოლოგიური ელემენტი (სგე):

ფენა 1 – ნიადაგის ფენა, მცენარეული ფესვების ჩანართებით (Q_{IV}); გავრცელებულია ჩვენს მიერ შესწავლილ ტერიტორიაზე, მიწის ზედაპირიდან 0,40 – 0,50 მ ფარგლებში; დამუშავების სიძნელის მიხედვით ს.ნ. და წ. IV- 5 – 82–ის ცხრილის თანახმად გრუნტი განეკუთვნება ყველა სახლის დამუშავების მიხედვით I კატეგორიას;

ფენა 2 – თიხნარი მყარი კონსისტენციის, მუქი ყავისფერი, წვრილი კენჭნარის და თაბაშირის ჩანართებით (pdQ_{IV});

№	ფიზიკურ-მექანიკური თვისებების დასახელება	ინდექსი	განზ. ერთ	მაჩვ.
1	სიმკვრივე	p	გ/სმ³	1,85
2	შიგა ხახუნის კუთხე	φ	გრად.	25⁰
3	ხვედრითი შეჭიდულობა	c	კგძ/სმ²	0,370
4	დეფორმაციის მოდული	E	კგძ/სმ²	270
5	საანგარიშო წინაღობა	R_0	კგძ/სმ²	2.30
6	პუასონის კოეფიციენტი	m	-	0.37

დამუშავების სიძნელის მიხედვით ს.ნ. და წ. IV- 5 – 82–ის ცხრილის თანახმად გრუნტი განეკუთვნება III ჯგუფს, §33[r];

დასკვნები და რეკომენდაციები

1. ადმინისტრაციულად საკვლევი უბანი: **ქ. თბილისი, დიდი ლილო, სოფელი ნასაგური, ს/კ.01.81.08.311.011;**

2. საკვლევი უბანი, საინჟინრო-გეოლოგიური პირობების სირთულის მიხედვით ს.ნ. და წ. 1.02.07-87 დანართი 10-ის თანახმად მიეკუთვნება I კატეგორიას (მარტივი);

3. გრუნტების ფიზიკურ–მექანიკური თვისებების გათვალისწინებით საძირკველი უნდა იყოს დაფუძნებული:

ფენა 2 – თიხნარი მყარი კონსისტენციის, მუქი ყავისფერი, წვრილი კენჭნარის და თაბაშირის ჩანართებით (pdQIV);

№	ფიზიკურ-მექანიკური თვისებების დასახელება	იწდექსი	განზ. ერთ	მაჩვ.
1	სიმკვრივე	p	გ/სმ³	1,85
2	შიგა ხახუნის კუთხე	φ	გრად.	25⁰
3	ხვედრითი შეჭიდულობა	c	კგძ/სმ²	0,370
4	დეფორმაციის მოდული	E	კგძ/სმ²	270
5	საანგარიშო წინაღობა	R₀	კგძ/სმ²	2.30
6	პუასონის კოეფიციენტი	m	-	0.37

4. საქართველოს სამშენებლო ნორმებისა და წესების „სეისმომედეგი მშენებლობა" პნ 01.01.09-ს ცხრილის №-ის სეისმური საშიშროების რუკის დანართი 1-ის მიხედვით, სამშენებლო უბანი მიეკუთვნებიან 8 ბალიან ზონას, რადგან უბანზე გავრცელებული გრუნტები აღნიშნული ცხრილის მიხედვით მიეკუთვნება II კატეგორიას;

5. ქვაბულის ფერდის მაქსიმალური დასაშვები დახრა უბანზე გავრცელებული გრუნტის მიღებული იქნეს სნ. და წ. 3.02.01-87 პ.პ. 3.11-3.15 პუნქტების მიხედვით და სნ და წ. III-4-80*-ის მე-9 თავის მიხედვით;

6. სამშენებლო უბანზე გავრცელებული გრუნტები დამუშავების სიძნელის მიხედვით ს.ნ. და წ. IV-2-82 I-I ცხრილის მიხედვით მიეკუთვნება:

- ფენა 1 – ყველა სახლის დამუშავების მიხედვით I კატეგორიას;
- ფენა 2 - დამუშავების სიძნელის მიხედვით ს.ნ. და წ. IV- 5 – 82–ის ცხრილის თანახმად გრუნტი განეკუთვნება III ჯგუფს, §33ᵀ;

7. ტერიტორიის ვიზუალური დათვალიერებისა და საველე სამუშაოების დროს საკვლევ ტერიტორიაზე არ აღინიშნება საინჟინრო-გეოდინამიკური და გეოლოგიური საფრთხეების განვითარების კვალი. აღსანიშნავია რომ გარემოს ეროვნული სააგენტოს, გეოლოგიური დეპარტამენტის მიერ გამოქვეყნებულ "ქ. თბილისის გეოლოგიური საფრთხეების შეფასების ანგარიში"-ის მიხედვით საკვლევი ტერიტორია მოქცეულია დაბალი გეოლოგიური საფრთხის ზონაში.

8. ვინაიდან ტერიტორიაზე გავრცელებული გრუნტები წარმოდგენილია თაბაშირის ჩანართებით, რეკომენდირებულია მშენებლობისას გამოყენებული იქნეს სულფატმედეგი ცემენტი;

9. რეკომენდირებულია ტერიტორიაზე მოეწყოს ზედაპირული საფარი და სადრენაჟო-შემკრები არხები, რათა მაქსიმალურად იქნეს აცილებული, სასაძირკვლე გრუნტებზე ატმოსფერული ნალექების ზეგავლენა. ზემოთ მოცემული მე-8 და მე-9 პუნქტში მოყვანილი რეკომენდაციების გარდა სხვა დამატებითი რეკომენდაციების გატარების საჭიროება არ არსებობს;

10. ტერიტორიებზე არ აღინიშნება საშიში გეოლოგიური მოვლენების ჩასახვა-განვითარების კვალი. უბანი დამაკმაყოფილებელ პირობებში იმყოფება, მშენებლობის განხორციელება შესაძლებელია;

11. გეოლოგიური, ჰიდროგეოლოგიური, გეომორფოლოგიური და გეოდინამიკური ფაქტორებიდან გამომდინარე, სამშენებლო მოედანი იმყოფება დამაკმაყოფილებელ საინჟინრო-გეოლოგიურ პირობებში, ხოლო საინჟინრო-გეოლოგიურ პირობების სირთულის მიხედვით ს.ნ. და წ. 1.02.07-87 (საინჟინრო გამოკვლევები მშენებლობისათვის) მე-10 დანართის თანახმად მიეკუთვნება I (მარტივი) სირთულის კატეგორიას;

12. ნაგებობის საძირკვლად შეიძლება შერჩეული იქნას ნებისმიერი ტიპი: (წერტილოვანი, ლენტური, მონოლითური და სხვა.) არსებული საძირკვლობის ფუძედ გამოყენებული იქნას გრუნტი:

- **ფენა 2 – თიხნარი მყარი კონსისტენციის, მუქი ყავისფერი, წვრილი კენჭნარის და თაბაშირის ჩანართებით (pdQIV);**

ფიზიკურ-მექანიკური პარამეტრების საფუძველზე.

ინჟინერ-გეოლოგი გ. ბეგაშვილი

გამოყენებული მასალები

1. ლ. მარუაშვილი, საქართველოს ფიზიკური გეოგრაფია, ნაწ. 1. გამომცემლობა ,,მეცნიერება", 1969, თბილისი.

2. ლ. მარუაშვილი, საქართველოს ფიზიკური გეოგრაფია, ნაწ. 2. გამომცემლობა ,,მეცნიერება", 1970, თბილისი.

3. „საქ. ჰიდროგეოლოგიური დარაიონების სქემა" – 1970 წ. – ი. ბუაჩიძე;

4. საქ. ტექტონიკური დარაიონების სქემა" – 2000 წ. – ე. გამყრელიძე;

***

1. ს.ნ. და წ. 1.02.07–87 „საინჟინრო გამოკვლევები მშენებლობისთვის";

2. Ან. 02.01.– 08 „შენობა–ნაგებობების ფუძეები";

3. ს.ნ და წ. IV- 5 – 82 „მიწის სამუშაოები";

4. ს.ნ. და წ. 3.02.01.– 87 „მიწის ნაგებობები, ნაგებობათა ფუძეები და საძირკვლები";

5. სახსტანდარტი 25100–95 „გრუნტების კლასიფიკაცია";

სსიპ აკრედიტაციის ერთიანი ეროვნული ორგანო – აკრედიტაციის ცენტრი

აკრედიტაციის მოწმობა

GAC-TL-0365

ადასტურებს, რომ

შპს „კირკიტაძე და კომპანია“-ს

საგამოცდო ლაბორატორია

აკრედიტებულია სსტ ისო/იეკ 17025:2017/2018-ის

მოთხოვნებთან შესაბამისობაზე თანდართულ სფეროში

მის.: ქ. თბილისი, პეკინის ქ. №27

იხ. სფერო და სტატუსი

გაცემულია: 2025 წლის 15 ივლისი

ძალაშია: 2029 წლის 15 ივლისი

გენერალური დირექტორი

შპს „კირკიტაძე და კომპანია“

გეოტექნიკური საგამოცდო ლაბორატორია
საქართველო, თბილისი, პეკინის ქ. №27
მობ: +995 599 56 22 76

LTD "KIRKITADZE &COMPANY"

Geotechnical Testing Laboratory
Georgia, Tbilisi, Pekini str. 27
Tel: +995 32 2374649
Cell: +995 599 56 22 76

გამოცდის ოქმი № 214

გაცემის თარიღი: 27/09/2025

გრუნტების ფიზიკური მახასიათებლების განსაზღვრა	
ობიექტის დასახელება	ქ.თბილისი, დიდი ლილო, სოფელი ნასაგური, ს/კ 01.81.08.311.011
დამკვეთი	კირკიტაძე და კომპანია
განაცხადის №	214
ნიმუშის მიღების აქტის №	214
ნიმუშის დასახელება	თიხნარი
ნიმუშის რაოდენობა და ლაბ. N	4; 460.BH.25; 461.BH.25; 462.BH.25; 463.BH.25;
ნიმუშის ამღები	გელა ძაგანია
ნიმუშის მიღების თარიღი	18/09/2025
გამოცდის ჩატარების თარიღი	18-27/09/2025
ნორმატიული დოკუმენტის დასახელება, რის მიხედვითაც ტარდება გამოცდები	გოსტი-5180-2015

გამოცდის შედეგები ვრცელდება წარმოდგენილ ნიმუშზე;

გამოკვლევის შედეგები:

საშუალო მნიშვნელობები - კრებსითი ცხრილი

ნიმუშის №	ნიმუშის ლაბ. №	ჭაბურღილი №	სიღრმე, მ	ტენიანობა % **W**	ტენიანობა პლასტიკურობის ზედა ზღვარზე % **WL**	ტენიანობა პლასტიკურობის ქვედა ზღვარზე % **WP**	პლასტიკურობის რიცხვი **IP**	სიმკვრივე, გ/სმ³ **ρ**	სიმკვრივე ჩონჩხის, გ/სმ³ **ρd**	სიმკვრივე მიწერალური ნაწილაკების, გ/სმ³ **ρs**
1	460.BH.25	1	1.20-1.50	18.49	30.67	19.90	10.77	1.84	1.67	2.65
2	461.BH.25	3	2.80-3.00	19.36	31.29	20.04	11.25	1.85	1.67	2.67
3	462.BH.25	4	1.30-1.50	19.06	30.10	19.80	10.30	1.85	1.68	2.66
4	463.BH.25	6	3.70-4.00	20.12	31.37	20.67	10.70	1.86	1.68	2.67
გრუნტის ტიპი:				თიხნარი, მყარი კონსისტენციის, მუქი ყავისფერი, წვრილი კენჭების და თაბაშირის ჩანართებით						

შემსრულებელი: მ.ჯლანტიაშვილი

შპს „კირკიტაძე და კომპანია“

გეოტექნიკური საგამოცდო ლაბორატორია
საქართველო, თბილისი, პეკინის ქ. №27
მობ: +995 599 56 22 76

LTD "KIRKITADZE &COMPANY"

Geotechnical Testing Laboratory
Georgia, Tbilisi, Pekini str. 27
Tel: +995 32 2374649
Cell: +995 599 56 22 76

ტენიანობა

თარიღი	ნიმუშის ლაბ.№	№	სინჯი №	ჭაბურღილი №	ნიმუშის აღების ინტერვალი, მ	ბიუქსი №	ბიუქსის მასა, m, გ	ტენიანი გრუნტის მასა ბიუქსით, m_0, გ	გამომშრალი გრუნტის მასა m_0, გ	ტენიანობა, W, %		შენიშვნა
										ცალკეული ნიმუშის	საშუალო	
1	2	3	4	6	7	8	9	10	11	12	13	14
18/09/2025	460.BH.25	1	1	1	1.20-1.50	1	18.35	38.39	36.81	18.50	18.49	
			2	1	1.20-1.50	2	18.20	38.57	35.30	18.48		
18/09/2025	461.BH.25	2	1	3	2.80-3.00	3	13.10	37.52	34.72	19.34	19.36	
			2	3	2.80-3.00	4	13.10	36.55	33.61	19.38		
19/09/2025	462.BH.25	3	1	4	1.30-1.50	1	18.35	36.53	32.35	19.07	19.06	
			2	4	1.30-1.50	2	18.20	38.19	35.53	19.05		
19/09/2025	463.BH.25	4	1	6	3.70-4.00	3	13.10	37.32	35.25	19.12	20.12	
			2	6	3.70-4.00	4	13.10	37.56	34.83	19.11		

შემსრულებელი: მ.ჯლანტიაშვილი

შპს „კირკიტაძე და კომპანია“

გეოტექნიკური საგამოცდო ლაბორატორია
საქართველო, თბილისი, პეკინის ქ. №27
მობ: +995 599 56 22 76

LTD "KIRKITADZE &COMPANY"

Geotechnical Testing Laboratory
Georgia, Tbilisi, Pekini str. 27
Tel: +995 32 2374649
Cell: +995 599 56 22 76

ტენიანობა პლასტიკურობის ზედა ზღვარზე

თარიღი	ნიმუშის ლაბ.№	№	სინჯი №	ჭაბურღილი №	ნიმუშის ადების ინტერვალი, მ	ბიუქსი №	ბიუქსის მასა, m, გ	ტენიანი გრუნტის მასა ბიუქსით, m_0, გ	გამომშრალი გრუნტის მასა m_0, გ	ტენიანობა, W, %		შენიშვნა
										ცალკეული ნიმუშის	საშუალო	
1	2	3	4	6	7	8	9	10	11	12	13	14
20/09/2025	460.BH.25	1	1	1	1.20-1.50	1	18.35	37.52	35.11	30.66	30.67	
			2	1	1.20-1.50	2	18.20	38.25	36.26	30.68		
20/09/2025	461.BH.25	2	1	3	2.80-3.00	3	13.10	36.53	34.85	31.30	31.29	
			2	3	2.80-3.00	4	13.10	35.25	33.48	31.28		
22/09/2025	462.BH.25	3	1	4	1.30-1.50	1	18.35	36.72	34.64	30.08	30.10	
			2	4	1.30-1.50	2	18.20	37.61	34.57	30.12		
22/09/2025	463.BH.25	4	1	6	3.70-4.00	3	13.10	35.37	33.37	31.36	31.37	
			2	6	3.70-4.00	4	13.10	35.40	33.84	31.38		

შემსრულებელი: მ.ჯლანტიაშვილი



შპს „კირკიტაძე და კომპანია“

გეოტექნიკური საგამოცდო ლაბორატორია
საქართველო, თბილისი, პეკინის ქ. №27
მობ: +995 599 56 22 76

LTD "KIRKITADZE &COMPANY"

Geotechnical Testing Laboratory
Georgia, Tbilisi, Pekini str. 27
Tel: +995 32 2374649
Cell: +995 599 56 22 76

ტენიანობა პლასტიკურობის ქვედა ზღვარზე

თარიღი	ნიმუშის ლაბ.№	№	სინჯი №	ჭაბურღილი №	ნიმუშის აღების ინტერვალი, მ	ბიუქსი №	ბიუქსის მასა, m, გ	ტენიანი გრუნტის მასა ბიუქსით, m_0, გ	გამომშრალი გრუნტის მასა m_0, გ	ტენიანობა, W, %		შენიშვნა
										ცალკეული ნიმუშის	საშუალო	
1	2	3	4	6	7	8	9	10	11	12	13	14
23/09/25	460.BH.25	1	1	1	1.20-1.50	5	9.25	28.40	26.91	19.92	19.90	
			2	1	1.20-1.50	6	9.35	27.83	25.32	19.88		
23/09/25	461.BH.25	2	1	3	2.80-3.00	5	9.25	28.64	26.74	20.03	20.04	
			2	3	2.80-3.00	6	9.35	27.63	26.59	20.04		
24/09/25	462.BH.25	3	1	4	1.30-1.50	3	13.10	29.69	27.63	19.81	19.80	
			2	4	1.30-1.50	4	13.10	28.43	26.42	19.79		
24/09/25	463.BH.25	4	1	6	3.70-4.00	1	18.35	28.60	25.63	20.66	20.67	
			2	6	3.70-4.00	2	18.20	29.77	28.00	20.68		

შემსრულებელი: მ.ჯლანტიაშვილი

შპს „კირკიტაძე და კომპანია“

გეოტექნიკური საგამოცდო ლაბორატორია
საქართველო, თბილისი, პეკინის ქ. №27
მობ: +995 599 56 22 76

LTD "KIRKITADZE &COMPANY"

Geotechnical Testing Laboratory
Georgia, Tbilisi, Pekini str. 27
Tel: +995 32 2374649
Cell: +995 599 56 22 76

სიმკვრივე/ჩონჩხის სიმკვრივე

თარიღი	№	ნიმუშის ლაბ.№	ჭაბურღილის №	ბეჭდის №	ნიმუშის ადების სიღრმე,მ	გრუნტის და ბეჭდის მასა, გ	ბეჭდის მასა, გ	გრუნტის მასა, გ	გრუნტის მოცულობა	გრუნტის სიმკვრივე,		გამომშრალი გრუნტის მასა	ჩონჩხის სიმკვრივე		შენიშვნა
										ნიმუშის	საშუალო		ნიმუშის	საშუალო	
1	2	3	4	5	6	7	8	9	10	11	12	13	14	15	16
25/09/25	1	460.BH.25	1	1	1.20-1.50	133.22	53.12	81.44	48.07	1.83	1.84	72.84	1.66	1.67	
		460.BH.25	1	2	1.20-1.50	135.07	52.65	83.73	48.07	1.85		73.23	1.68		
25/09/25	2	461.BH.25	3	3	2.80-3.00	134.63	53.12	82.53	48.07	1.84	1.85	71.45	1.67	1.67	
		461.BH.25	3	4	2.80-3.00	135.53	52.65	84.78	48.07	1.85		72.83	1.66		
26/09/25	3	462.BH.25	4	1	1.30-1.50	133.29	53.12	83.56	48.07	1.86	1.85	74.67	1.67	1.68	
		462.BH.25	4	2	1.30-1.50	134.43	52.65	82.73	48.07	1.84		73.72	1.69		
26/09/25	4	463.BH.25	6	3	3.70-4.00	132.25	53.12	81.24	48.07	1.86	1.86	72.65	1.68	1.68	
		463.BH.25	6	4	3.70-4.00	135.10	52.65	83.72	48.07	1.85		72.29	1.68		

შემსრულებელი: მ.ჯლანტიაშვილი

შპს „კირკიტაძე და კომპანია“

გეოტექნიკური საგამოცდო ლაბორატორია
საქართველო, თბილისი, პეკინის ქ. №27
მობ: +995 599 56 22 76

LTD "KIRKITADZE &COMPANY"

Geotechnical Testing Laboratory
Georgia, Tbilisi, Pekini str. 27
Tel: +995 32 2374649
Cell: +995 599 56 22 76

მინერალური ნაწილაკების სიმკვრივე

თარიღი	ჭაბურღილის №	ნიმუშის №	ნიმუშის ლაბ.№	ქანის წონაკი, გ				პიკნომეტრის №	პიკნომეტრის მოცულობა, სმ³	პიკნომეტრის წონა გ			სიმკვრივე, გ/სმ³		წყლის ტემპერატურა, C°	შენიშვნა
				ცარიელი ბიუქსის ნომერი	ცარიელი ბიუქსის წონა	ბიუქსის წონა მშრალი ქანით	საანალიზო ქანის წონა			ცარიელი	წყლით	წყლით და ქანით	ცარიელი სინჯის	საშუალო		
27/09/25	1	1	460.BH.25	7	10.00	36.87	26.87	2	100	24.00	123.75	133.66	2.64	2.65	100	
	1	1	460.BH.25	8	10.05	35.35	25.30	4	100	21.85	120.10	133.67	2.65		100	
27/09/25	3	2	461.BH.25	7	10.00	34.53	24.53	2	100	24.00	123.75	132.83	2.66	2.67	100	
	3	2	461.BH.25	8	10.05	32.24	22.19	4	100	21.85	120.10	134.25	2.68		100	
27/09/25	4	3	462.BH.25	7	10.00	34.19	24.19	1	100	24.00	123.75	135.74	2.67	2.66	100	
	4	3	462.BH.25	8	10.05	33.75	23.70	2	100	21.85	120.10	132.89	2.65		100	
27/09/25	6	4	463.BH.25	7	10.00	34.24	34.24	4	100	24.00	123.75	132.20	2.67	2.67	100	
	6	5	463.BH.25	8	10.05	32.10	22.05	3	100	21.85	120.10	134.17	2.67		100	

შემსრულებელი: მ. ჯლანტიაშვილი

ლაბორატორიის ხელმძღვანელი : ი.მეტრეველი

საქართველო

ქალაქი თბილისი,დიდი ლილო, სოფელი ნასაგური 1500.00კვ.მ სასოფლო-სამეურნეო დანიშნულების
ს/კ №?01.81.08.311.011 მიწის ნაკვეთის ტოპოგრაფიული

გეგმა

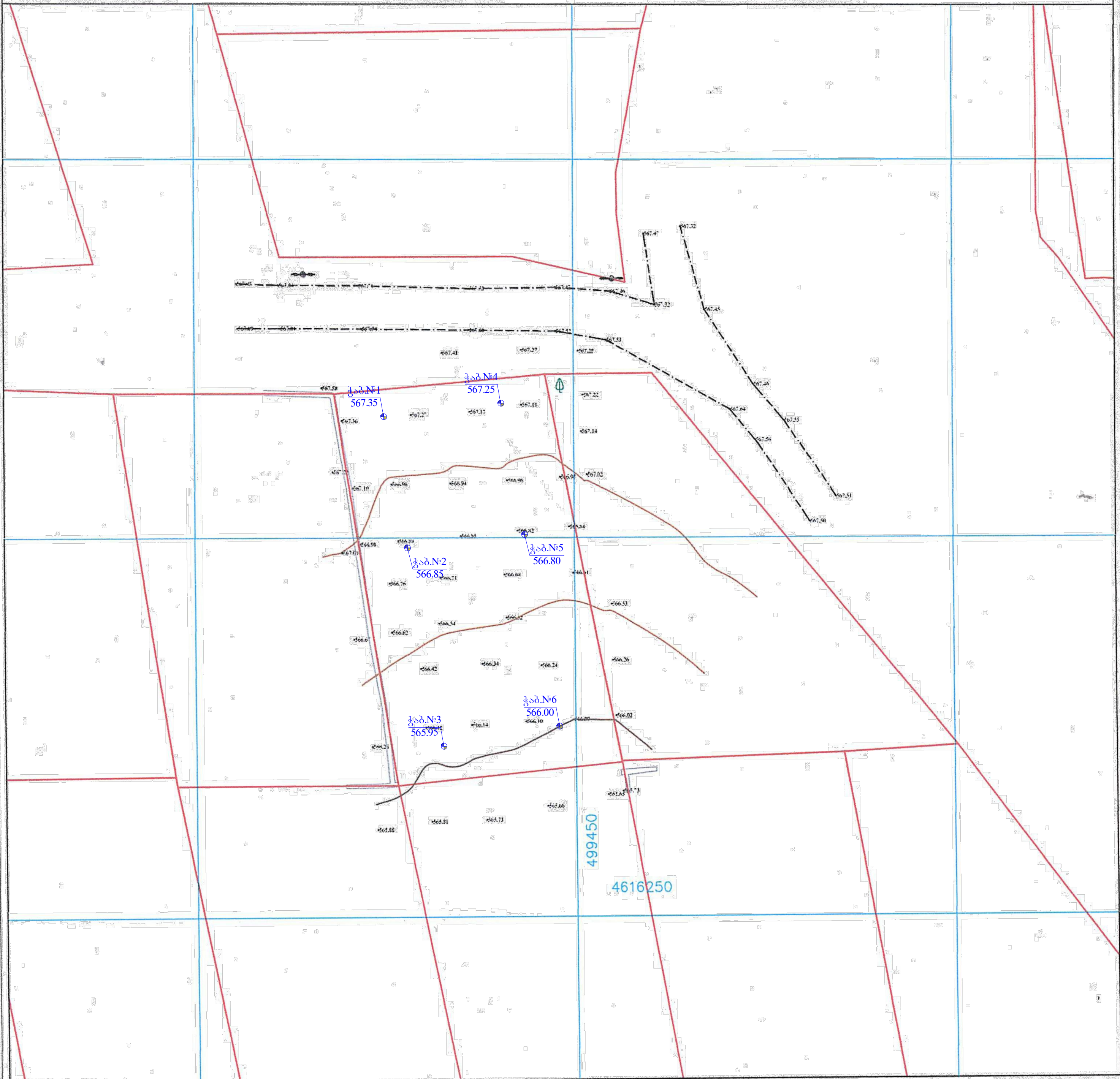

პირობითი აღნიშვნები

WGS 1984-ის კოორდინატთა სისტემის UTM პროექცია

საცხ. შენობა	ბორდიული	პიკეტი	
არასაცხ. შენობა	ხის ღობე	ბეტონი	
ფარდული	ღობე	წყალგაყვანილობა	
მშენებარე შენობა	ქვის კედელი	კავშირგაბმულობა	
სატრანსფორმ. ჯიხური	კედელი	ელ. ქსელები	
ხეები	ფლატე	ბუნებრივი აირი	
ვარე განათება	რკინიგზა	სადრენაჟო ინფრასტრუქტურა	
	სამეთვალყურეო ჭები	ინტერნეტ ქსელი	
	ელ. გადამცემი ხაზი		

შენიშვნა:1) ნაკვეთის საზღვარი (თუ იგი არის ნასაზზე) მითითებულია დამკვეთის მიერ

2) მიწის სამუშაოების შესრულებისას შეატყობინეთ კომუნიკაციის წარმომადგენლებს

შპს „ბიემჯი გრუპ"
საქართველო, თბილისი, შარტავას ქუჩა 14
მობ: 598 667070; 577 158039

LTD `BMG GROUP~
14 Sartava St. Tbilisi, Gcorgia

ტექნიკური დირექტორი:	ზ. ბასილაძე
აზომა:	გ.გოლეთიანი
დახაზა:	გ.გოლეთიანი
დამკვეთი:	

მასშტაბი: 1:500 | 24.05.2024წ.

ჭაბურღილის ლითოლოგიური სვეტები

მასშტაბი ვერტ. 1:100

მასშტაბი ჰორ. 1:100

ჭაბურღილი სვეტი №1

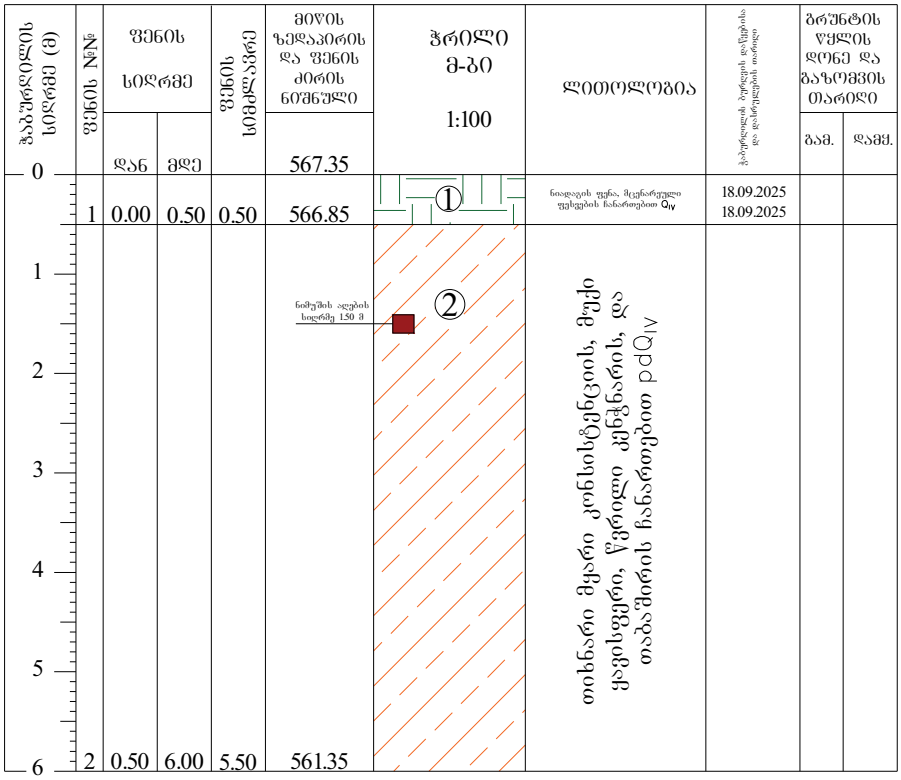

ა პ რ ო ბ ი თ ი ა ღ ნ ი შ ვ ნ ე ბ ი

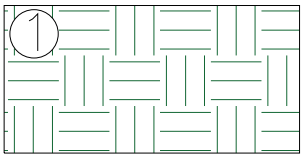

ნიადაგის ფენა, მცენარეული ფესვების ჩანართებით Q_{IV}

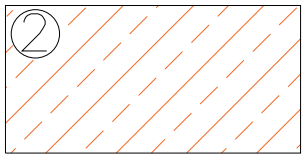

თიხნარი მყარი კონსისტენციის, მუქი ყავისფერი, წვრილი კენჭნარის და თაბაშირის ჩანართებით pdQ_{IV}

Sps. "kirkitaZe da kompania"(s/n4162940067)

pekinis q. #27 t: 37 46 49 mob: 8 99 56 22 76, faqsi: 37 23 00

LTD "KIRKITADZE & COMPANY"

Pekini str. N 27 tel: 37 46 49 mob: 8 99 56 22 76, fax: 37 23 00

www. kirkitadze.ge kirkitadze@mail.ru

ჭაბურღილის ლითოლოგიური სვეტები

მასშტაბი ვერტ. 1:100

მასშტაბი ჰორ. 1:100

ჭაბურღილი სვეტი №2

ჭაბურღილის სიღრმე (მ)	ფენის №№	ფენის სიღრმე		ფენის სიმძლავრე	მიწის ზედაპირის და ფენის ძირის ნიშნული	ჭრილი მ-ბი 1:100	ლითოლოგია	ჭაბურღილის ბურღვის დაწყების და დამთავრების თარიღი	გრუნტის წყლის დონე და გაზომვის თარიღი	
		დან	მდე						გამ.	დამყ.
0					566.85					
	1	0.00	0.40	0.40	566.45	1	ნიადაგის ფენა, მცენარეული ფესვების ჩანართებით Q_{IV}	18.09.2025 18.09.2025		
1–6	2	0.40	6.00	5.60	560.85	2	თიხნარი მყარი კონსისტენციის, მუქი ყავისფერი, წვრილი კენჭნარის და თაბაშირის ჩანართებით pdQ_{IV}			

პირობითი აღნიშვნები

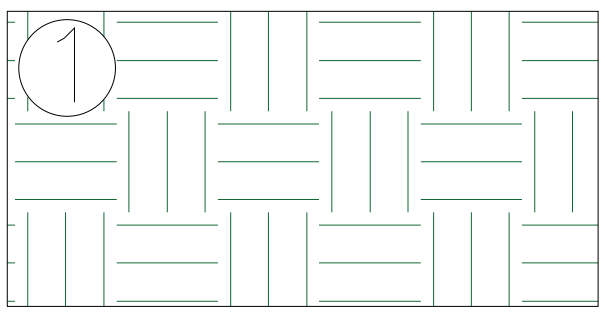

ნიადაგის ფენა, მცენარეული ფესვების ჩანართებით Q_{IV}



თიხნარი მყარი კონსისტენციის, მუქი ყავისფერი, წვრილი კენჭნარის და თაბაშირის ჩანართებით pdQ_{IV}

Sps. "kirkitaZe da kompania"(s/n4162940067)
pekinis q. #27 t: 37 46 49 mob: 8 99 56 22 76, faqsi: 37 23 00
LTD "KIRKITADZE & COMPANY"
Pekini str. N 27 tel: 37 46 49 mob: 8 99 56 22 76, fax: 37 23 00
www. kirkitadze.ge kirkitadze@mail.ru

ჭაბურღილის ლითოლოგიური სვეტები

მასშტაბი ვერტ. 1:100

მასშტაბი ჰორ. 1:100

ჭაბურღილი სვეტი №3

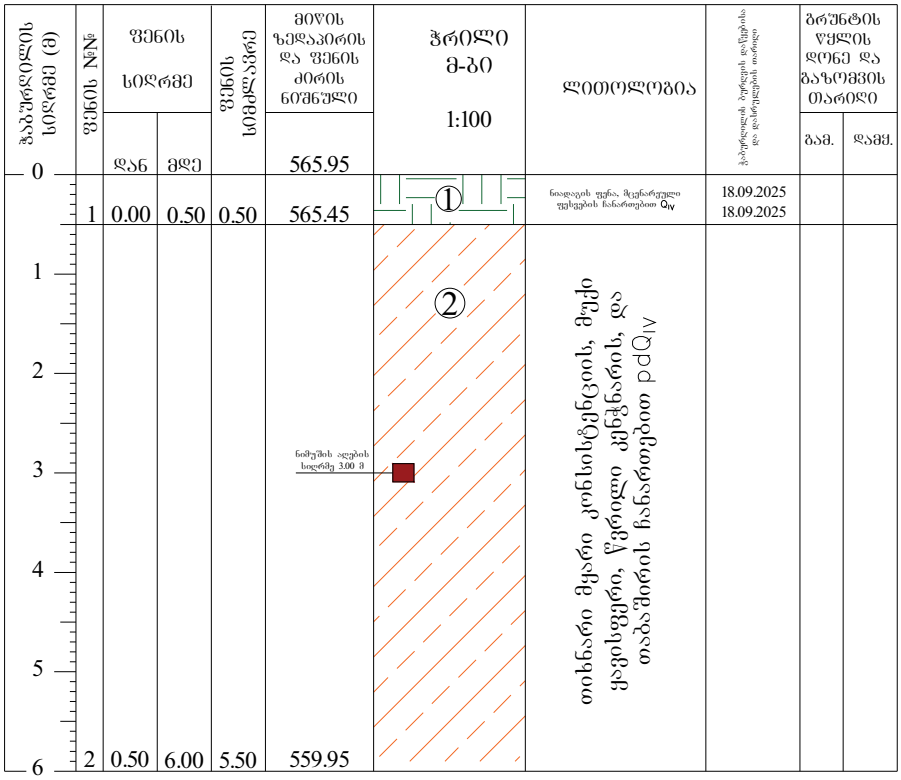

აღნიშვნები

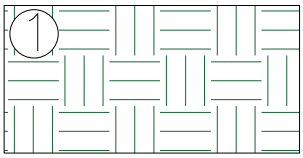

ნიადაგის ფენა, მცენარეული ფესვების ჩანართებით Q_{IV}

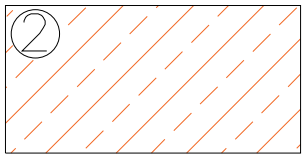

თიხნარი მყარი კონსისტენციის, მუქი ყავისფერი, წვრილი კენჭნარის და თაბაშირის ჩანართებით pdQ_{IV}

Sps. "kirkitaZe da kompania"(s/n4162940067)

pekinis q. #27 t: 37 46 49 mob: 8 99 56 22 76, faqsi: 37 23 00

LTD "KIRKITADZE & COMPANY"

Pekini str. N 27 tel: 37 46 49 mob: 8 99 56 22 76, fax: 37 23 00

www. kirkitadze.ge kirkitadze@mail.ru

ჭაბურღილის ლითოლოგიური სვეტები

მასშტაბი ვერტ. 1:100

მასშტაბი ჰორ. 1:100

ჭაბურღილი სვეტი №4

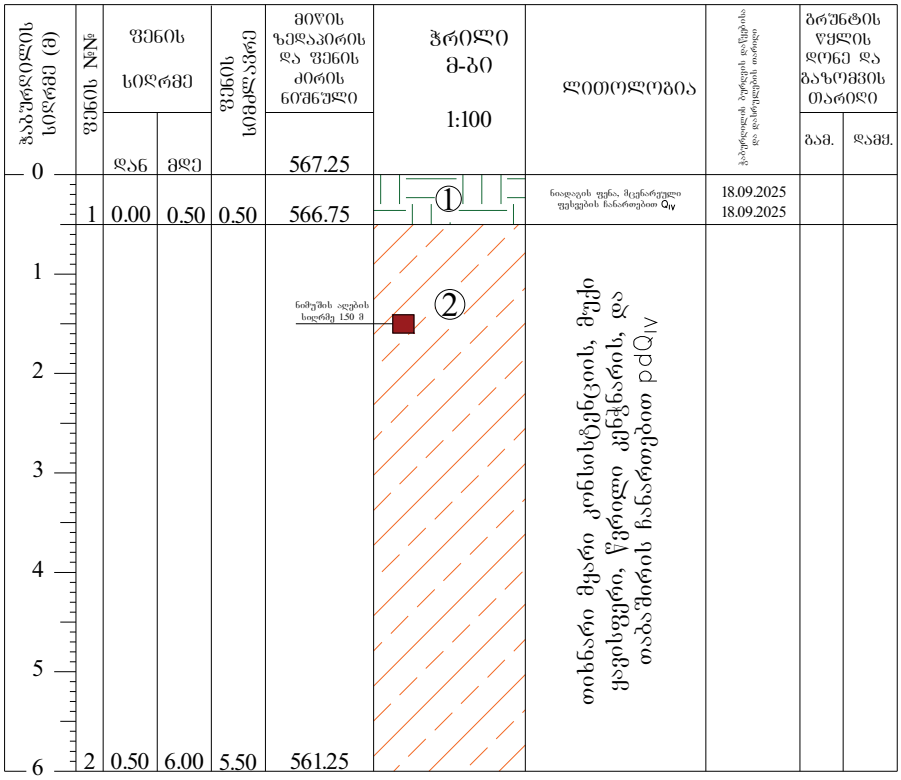

ა პ რ ო ბ ი თ ი ა ღ ნ ი შ ვ ნ ე ბ ი

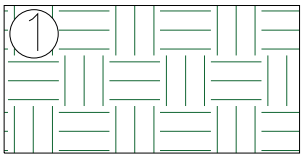

ნიადაგის ფენა, მცენარეული ფესვების ჩანართებით Q_{IV}

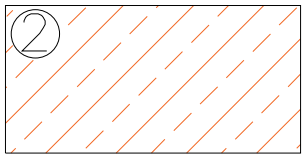

თიხნარი მყარი კონსისტენციის, მუქი ყავისფერი, წვრილი კენჭნარის და თაბაშირის ჩანართებით pdQ_{IV}

Sps. "kirkitaZe da kompania"(s/n4162940067)

pekinis q. #27 t: 37 46 49 mob: 8 99 56 22 76, faqsi: 37 23 00

LTD "KIRKITADZE & COMPANY"

Pekini str. N 27 tel: 37 46 49 mob: 8 99 56 22 76, fax: 37 23 00

www. kirkitadze.ge kirkitadze@mail.ru

ჭაბურღილის ლითოლოგიური სვეტები
მასშტაბი ვერტ. 1:100
მასშტაბი ჰორ. 1:100

ჭაბურღილი სვეტი №5

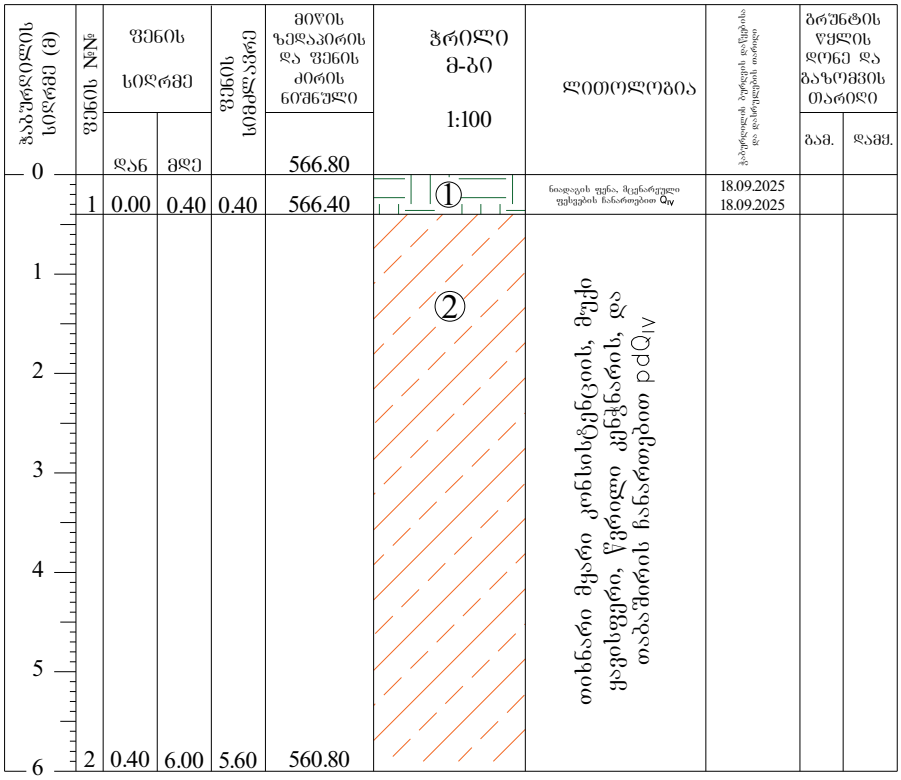

ა პ რ ო ბ ი თ ი ა ღ ნ ი შ ვ ნ ე ბ ი

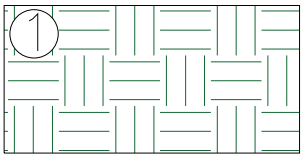

ნიადაგის ფენა, მცენარეული ფესვების ჩანართებით Q_{IV}

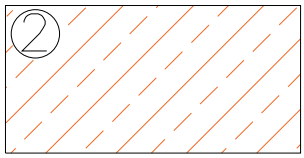

თიხნარი მყარი კონსისტენციის, მუქი ყავისფერი, წვრილი კენჭნარის და თაბაშირის ჩანართებით pdQ_{IV}

Sps. "kirkitaZe da kompania"(s/n4162940067)
pekinis q. #27 t: 37 46 49 mob: 8 99 56 22 76, faqsi: 37 23 00
LTD "KIRKITADZE & COMPANY"
Pekini str. N 27 tel: 37 46 49 mob: 8 99 56 22 76, fax: 37 23 00
www. kirkitadze.ge kirkitadze@mail.ru

ჭაბურღილის ლითოლოგიური სვეტები

მასშტაბი ვერტ. 1:100

მასშტაბი ჰორ. 1:100

ჭაბურღილი სვეტი №6

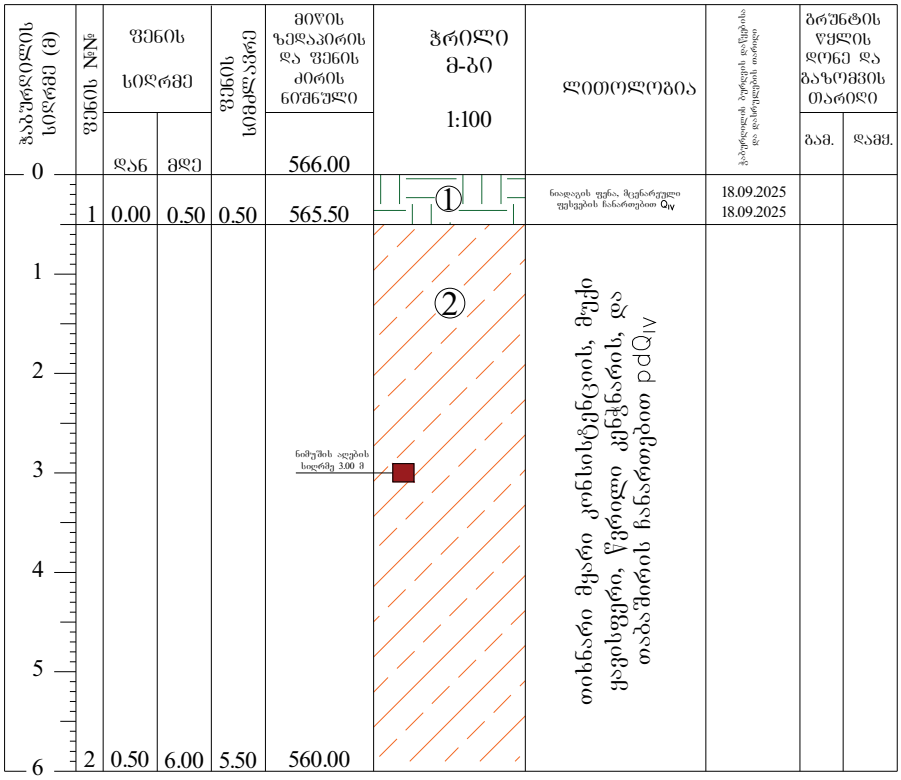

ა ღ ნ ი შ ვ ნ ე ბ ი

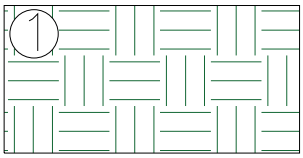

ნიადაგის ფენა, მცენარეული ფესვების ჩანართებით Q_{IV}

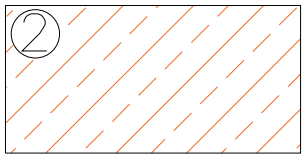

თიხნარი მყარი კონსისტენციის, მუქი ყავისფერი, წვრილი კენჭნარის და თაბაშირის ჩანართებით pdQ_{IV}

Sps. "kirkitaZe da kompania"(s/n4162940067)

pekinis q. #27 t: 37 46 49 mob: 8 99 56 22 76, faqsi: 37 23 00

LTD "KIRKITADZE & COMPANY"

Pekini str. N 27 tel: 37 46 49 mob: 8 99 56 22 76, fax: 37 23 00

www. kirkitadze.ge kirkitadze@mail.ru

ჭაბურღილის ლითოლოგიური ჭრილი 1-2-3

მასშტაბი ვერტ. 1:100
მასშტაბი ჰორ. 1:200

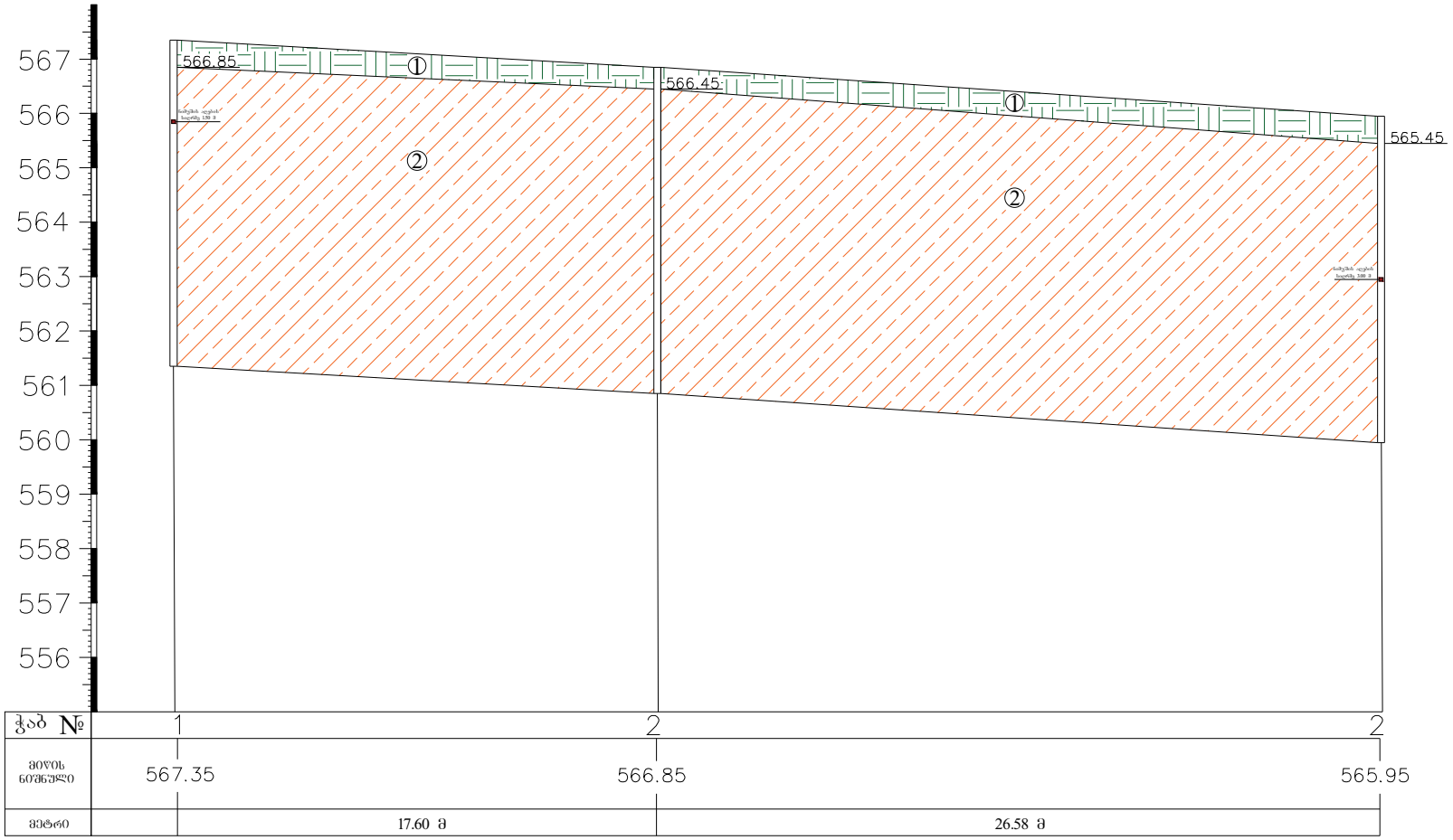

პ ი რ ო ბ ი თ ი ა ღ ნ ი შ ვ ნ ე ბ ი

① ნიადაგის ფენა, მცენარეული ფესვების ნარჩენებით Q_{IV}

② თიხნარი მყარი კონსისტენციის, მუქი ყავისფერი, წვრილი ქვიშარის, ღორღის და თაბაშირის ნარჩენებით pdQ_{IV}

Sps. "kirkitaZe da kompania"(s/n4162940067)
pekinis q. #27 t: 37 46 49 mob: 8 99 56 22 76, faqsi: 37 23 00
LTD "KIRKITADZE & COMPANY"
Pekini str. N 27 tel: 37 46 49 mob: 8 99 56 22 76, fax: 37 23 00
www. kirkitadze.ge kirkitadze@mail.ru

ჭაბურღილის ლითოლოგიური ჭრილი 4-5-6

მასშტაბი ვერტ. 1:100
მასშტაბი ჰორ. 1:200

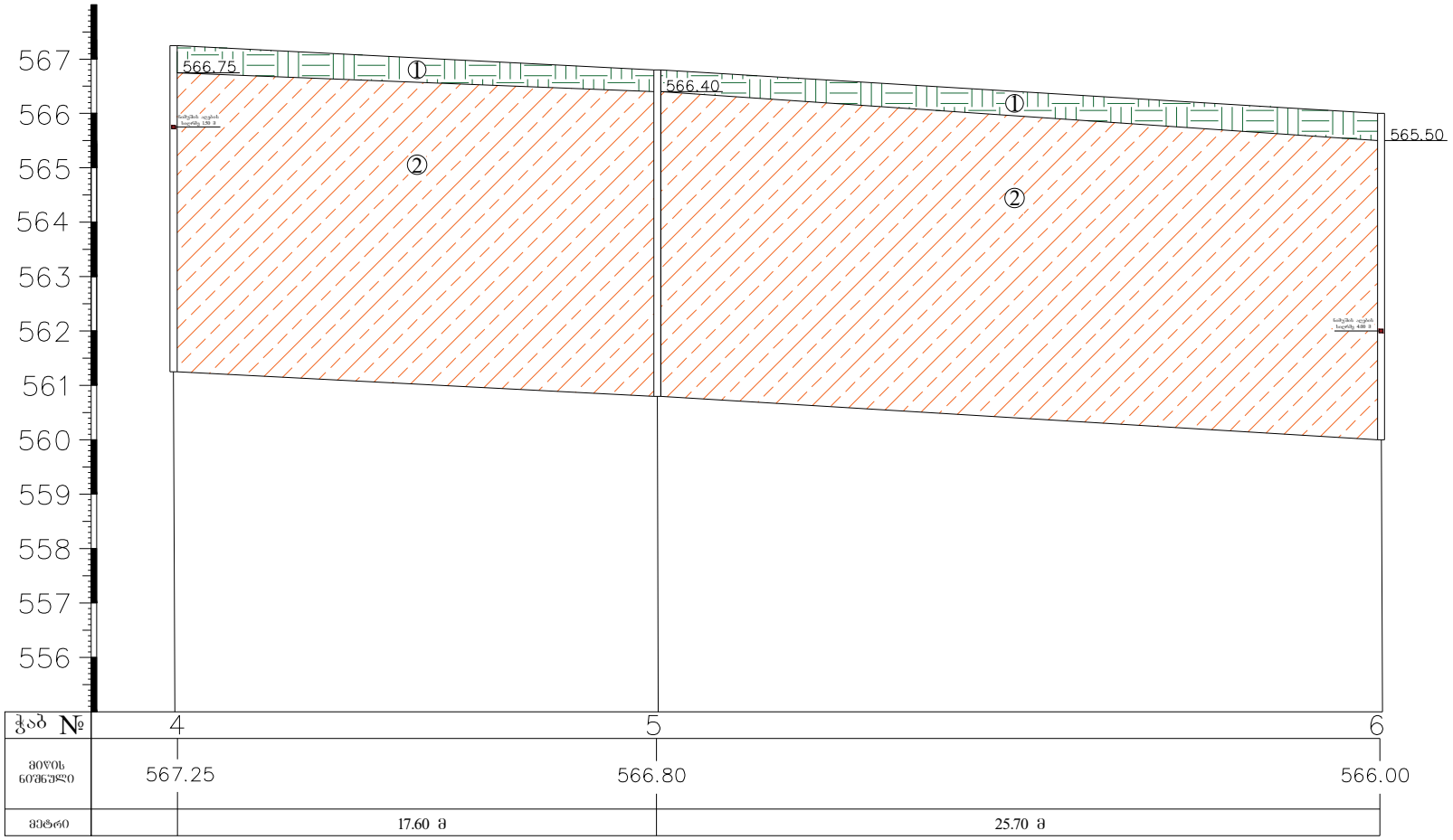

პ ი რ ო ბ ი თ ი ა ღ ნ ი შ ვ ნ ე ბ ი

① ნიადაგის ფენა, მცენარეული ფესვების ნარჩენებით Q_{IV}

② თიხნარი მყარი კონსისტენციის, მუქი ყავისფერი, წვრილი ქვიშარის, ღორღის და თაბაშირის ნარჩენებით pdQ_{IV}

Sps. "kirkitaZe da kompania"(s/n4162940067)
pekinis q. #27 t: 37 46 49 mob: 8 99 56 22 76, faqsi: 37 23 00
LTD "KIRKITADZE & COMPANY"
Pekini str. N 27 tel: 37 46 49 mob: 8 99 56 22 76, fax: 37 23 00
www. kirkitadze.ge kirkitadze@mail.ru

ჭაბურღილის ლითოლოგიური ჭრილი 1-4

მასშტაბი ვერტ. 1:100
მასშტაბი ჰორ. 1:100



ჭაბ №	1	4
მიწის ნიშნული	567.35	567.25
მეტრი	15.55 მ	

პირობითი აღნიშვნები

① ნიადაგის ფენა, მცენარეული ფესვების ჩანართებით Q_{IV}

② თიხნარი მყარი კონსისტენციის, მუქი ყავისფერი, წვრილი კენჭნარის, ღორღის და თაბაშირის ჩანართებით pdQ_{IV}

შპს. კირკიტაძე და კომპანია(ს/ნ4162940067)
პეკინის ქ. №27 ტ: 37 46 49 მობ: 8 99 56 22 76, ფაქსი: 37 23 00
LTD "KIRKITADZE & COMPANY"
Pekini str. N 27 tel: 37 46 49 mob: 8 99 56 22 76, fax: 37 23 00
www. kirkitadze.ge kirkitadze@mail.ru

ჭაბურღილის ლითოლოგიური ჭრილი 2-5

მასშტაბი ვერტ. 1:100
მასშტაბი ჰორ. 1:100



ჭაბ №	2	5
მიწის ნიშნული	566.85	566.80
მეტრი	15.54 მ	

პ ე რ ო ბ ი თ ი ა ღ ნ ი შ ვ ნ ე ბ ი

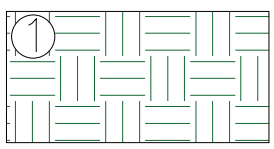

ნიადაგის ფენა, მცენარეული ფესვების ჩანართებით Q_{IV}

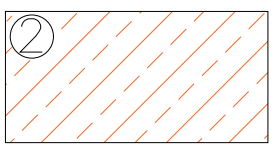

თიხნარი მყარი კონსისტენციის, მუქი ყავისფერი, წვრილი კენჭნარის, ღორღის და თაბაშირის ჩანართებით pdQ_{IV}

შპს. კირკიტაძე და კომპანია(ს/ნ4162940067)
პეკინის ქ. №27 ტ: 37 46 49 მობ: 8 99 56 22 76, ფაქსი: 37 23 00
LTD "KIRKITADZE & COMPANY"
Pekini str. N 27 tel: 37 46 49 mob: 8 99 56 22 76, fax: 37 23 00
www. kirkitadze.ge kirkitadze@mail.ru

ჭაბურღილის ლითოლოგიური ჭრილი 3-6

მასშტაბი ვერტ. 1:100
მასშტაბი ჰორ. 1:100



ჭაბ №	3	6
მიწის ნიშნული	565.95	566.00
მეტრი	15.53 მ	

პირობითი აღნიშვნები

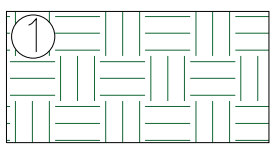

ნიადაგის ფენა, მცენარეული ფესვების ჩანართებით Q_{IV}

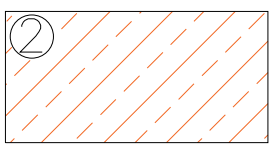

თიხნარი მყარი კონსისტენციის, მუქი ყავისფერი, წვრილი კენჭნარის, ღორღის და თაბაშირის ჩანართებით pdQ_{IV}

შპს. კირკიტაძე და კომპანია(ს/ნ64162940067)
პეკინის ქ. №27 ტ: 37 46 49 მობ: 8 99 56 22 76, ფაქსი: 37 23 00
LTD "KIRKITADZE & COMPANY"
Pekini str. N 27 tel: 37 46 49 mob: 8 99 56 22 76, fax: 37 23 00
www. kirkitadze.ge kirkitadze@mail.ru


18/09/2025

18/09/2025

18/09/2025

18/09/2025

18/09/2025

18/09/2025

18/09/2025

18/09/2025

18/09/2025



გიორგი ბეგაშვილი

პერსონალური ინფორმაცია

+995 558 67 27 83

begashvili.business@gmail.com

ქ. თბილისი, ცოტნე დადიანის ქუჩა 134

09/07/1995

განათლება

- საქართველოს ტექნიკური უნივერსისტეტი, სამთო-გეოლოგიური ფაკულტეტი, ბაკალავრის ხარისხი (2014 - 2018 წწ.)
- საქალთველოს ტექნიკური უნივერსისტეტი, სამთო და გეოინჟინერიის ფაკულტეტი, მაგისტრი (2023 წლიდან დღემდე)

კვალიფიკაცია და სერთიფიკატები

- საქართველოს ტექნიკური უნივერსისტეტი, ფერდობის მდგრადობის ანალიზი Slide 6.0-ის საშუალებით (07/02/2025)
- ჰონგ-კონგის მეცნიერებისა და ტექნოლოგიების უნივერსისტეტი, ფერდობის ინჟინერიის ონლაინ კურსი (19/02/2025)
- მანჩესტერის უნივერსისტეტი, ჩვენი დედამიწა: მისი კლიმატი და პროცესების ონალინ კურსი (20/02/2025)

ენები

- ქართული
- ინგლისური
- რუსული

კომპიუტერული პროგრამები

- AutoCAD
- Rocscience Slide
- Geotechnical Software GEO5
- Microsoft Office

სამუშაო გამოცდილება

1. საქართველოს გარემოს დაცვისა და სოფლის მეურნეობის სამინისტრო

სტაჟიორი, გარემოზე ზემოქმედებისა და შეფასების დეპარტამენტი, 2018 - 2019

- გარემოზე ზემოქმედებისა და შეფასების (გზშ) დოკუმენტებთან მუშაობა

2. საქართველოს შინაგან საქმეთა სამინისტრო

სავალდებულო სამხედრო საქმე, 2019- 2020

- ობიექტების დაცვა

3. კირკიტაძე და კომპანია

ინჟინერ-გეოლოგის დამხმარე, 2023 - 2024

- საინჟინრო-გეოლოგიური კვლევებში მონაწილეობა

4. კირკიტაძე და კომპანია

მთავარი ინჟინერ-გეოლოგი, 2025 წ-დან დღემდე

- საინჟინრო-გეოლოგიური კვლევები და დოკუმენტური მასალის მოზადება

კონფერენციები

1. საქართველოს ტექნიკური უნივერსისტეტი

სტუდენტთა 86-ე ღია საერთაშორისო სამეცნიერო კონფერენცია (2018 წ.)

2. საქართველოს ტექნიკური უნივერსისტეტი

სტუდენტთა 88-ე ღია საერთაშორისო სამეცნიერო კონფერენცია (2024 წ.)

ორგანიზაციის წევრობა

ამერიკის მინერალოგიური საზოგადოების წევრი (2024 წ-დან დღემდე)

საქართველო
Georgia

საჯარო სამართლის იურიდიული პირი

Legal Entity of Public Law

საქართველოს ტექნიკური უნივერსიტეტი

Georgian Technical University

მაგისტრის დიპლომი

Master's Diploma

MD № 007771

სამთო - გეოლოგიური ფაკულტეტის
2025 წლის 10 ივლისის № 21 გადაწყვეტილებით

გიორგი ბეგაშვილს

მიენიჭა სამთო და გეოინჟინერიის მაგისტრის აკადემიური სარისხი

By the decision № 21 July 10, 2025 of the Faculty of Mining and Geology

Mr. Giorgi Begashvili

was awarded the Degree of Master of Mining and Geoengineering

სარეგისტრაციო № 07729
Registration

თბილისი *Tbilisi* 30 რიცხვი/*Day* 07 თვე/*Month* 2025 წელი/*Year*

დეკანი *Dean* თეიმურაზ კუნჭულია *Teimuraz Kuntchulia*

რექტორი *Rector* დავით გურგენიძე *David Gurgenidze*

საქართველოს ტექნიკური უნივერსიტეტი GEORGIAN TECHNICAL UNIVERSITY 211349192

Seal

საქართველო
Georgia
საჯარო სამართლის იურიდიული პირი

Legal Entity of Public Law

საქართველოს ტექნიკური უნივერსიტეტი
Georgian Technical University

ბაკალავრის დიპლომი
Bachelor's Diploma

BD № 009409

სამთო - გეოლოგიური ფაკულტეტის
2018 წლის 31 ივლისის № 317 გადაწყვეტილებით

გიორგი ბეგაშვილს

მიენიჭა გეოლოგიის ბაკალავრის აკადემიური ხარისხი

By the decision № 317 July 31, 2018 of the Faculty of Mining and Geology

Mr. Giorgi Begashvili

was awarded the Degree of Bachelor of Geology

სარეგისტრაციო № 09460
Registration

თბილისი *Tbilisi* — 23 რიცხვი/*Day* — 10 თვე/*Month* — 2018 წელი/*Year*

დეკანი *Dean* — ანზორ აბშილავა *Anzor Abshilava*

რექტორი *Rector* — არჩილ ფრანგიშვილი *Archil Prangishvili*

ს.ა. *Seal*

საქართველოს ტექნიკური უნივერსიტეტი GEORGIAN TECHNICAL UNIVERSITY LEPL 211349192

საქართველოს ტექნიკური უნივერსიტეტი

სამთო-გეოლოგიური ფაკულტეტი

სერტიფიკატი

ეძლევა გიორგი ბეგაშვილს მასზედ, რომ მან 2025 წლის 30 იანვრიდან 2025 წლის 07 თებერვლამდე გაიარა სპეციალიზებული კურსი „ფერდობის მდგრადობის ანალიზი Slide 6.0-ის საშუალებით“

GEORGIAN TECHNICAL UNIVERSITY

Faculty of Mining and Geology

CERTIFICATE

This is to certify that

Giorgi Begashvili has attended the specialized training course from January 30, 2025 to February 07, 2025, about slope stability analysis using Slide 6.0

ანზორ აბშილავა
სამთო-გეოლოგიური ფაკულტეტის
დეკანი, პროფესორი

Anzor Abshilava
Dean of the Faculty of Mining and Geology,
Professor

გელა მაჩაიძე
სამეცნიერო-საკვლევო საპროექტო
ცენტრ „სამთო-გეოლოგ პროექტის“
ხელმძღვანელი, პროფესორი

Gela Machaidze
Head of the Scientific research center
of Mining Technology, Professor

ანზორ გიორგაძე
გეოლოგიის დოქტორი, ტრენერი

Anzor Giorgadze
PhD in Geology, Trainer

THE HONG KONG UNIVERSITY OF SCIENCE AND TECHNOLOGY

COURSE CERTIFICATE

Feb 19, 2025

Giorgi Begashvili

has successfully completed

Slope Engineering

an online non-credit course authorized by The Hong Kong University of Science and Technology and offered through Coursera



Ben Y B CHAN
Associate Professor of Engineering Education
Dept. of Civil and Environmental Engineering
Division of Integrative Systems and Design

Verify at:
https://coursera.org/verify/NWM4QX7NT8YR

Coursera has confirmed the identity of this individual and their participation in the course.

MANCHESTER 1824

The University of Manchester

COURSE CERTIFICATE

Feb 20, 2025

Giorgi Begashvili

has successfully completed

Our Earth: Its Climate, History, and Processes

an online non-credit course authorized by University of Manchester and offered through Coursera

Prof. David M. Schultz, Dr. Rochelle Taylor and Dr. Jonathan Fairman
School of Earth, Atmospheric and Environmental Sciences
The University of Manchester

EDUCATION FOR EVERYONE · coursera · COURSE CERTIFICATE

Verify at:
https://coursera.org/verify/2P5EO9F3C70C

Coursera has confirmed the identity of this individual and their participation in the course.

Alison
EMPOWER YOURSELF

CERTIFICATE

GIORGI BEGASHVILI

has received this award for successfully completing the course:

Essentials of Geology

CPD CERTIFIED
The CPD Certification Service

29th May, 2025
Date of Award

To verify:

6089-48944109
alison.com/certification/check/d7e01be357

Maeve Richardson
Director of Certification


Georgia
IDENTITY CARD
საქართველო
GEO
სტუდენტი
STUDENT
სახელი / FIRST NAME
გიორგი
GIORGI
გვარი / LAST NAME
გეგაშვილი
BEGASHVILI
მოქ. / CIT
სქესი / SEX
პირადი No / PERSONAL No
GEO
მმ / M
40001037662
დაბადების თარიღი
DATE OF BIRTH
მოქმედების ვადა
DATE OF EXPIRY
09.07.1995
10.03.2027
ბარათის No / CARD No
16IA89454
ხელმოწერა
SIGNATURE


დაბადების ადგილი / PLACE OF BIRTH
სიღნაღი
SIGNAGI
გაცემის თარიღი / DATE OF ISSUE
10.03.2017
გამცემი ორგანო / ISSUING AUTHORITY
იუსტიციის სამინისტრო
MINISTRY OF JUSTICE
დამკვეთი: სრს; დამყნადებელი: MB-IDS 2016
სშს-ს რეგისტრაციის No 26-3184
IDGE016IA89454340001037662<<<<
9507096M2703109GE0<<<<<<<<<<<9
BEGASHVILI<<GIORGI<<<<<<<<<<<<

საექსპერტო შეფასება

ანგარიშზე: ქ. თბილისი, დიდი ლილო, სოფელი ნასაგური, ს/კ.01.81.08.311.011 ორი ერთსართულიანი სასაწყობე შენობის მშენებლობისთვის გამოყოფილი ტერიტორიის საინჟინრო-გეოლოგიური პირობების გამოკვლევა.

რომან ხაჩატუროვის დავალებით ჩვენს მიერ 2025 წლის 29 აგვისტოს შემოწმებული იქნა არსებულ მიწის ნაკვეთზე ჩატარებული საინჟინრო-გეოლოგიური სამუშაოების დოკუმენტაცია.

კვლევების მიზანია შესწავლილი იქნეს გეოლოგიური კვლევების შედეგად მიღებული ტექნიკური დოკუმენტაციის შესაბამისობა საქართველოში მოქმედ სამშენებლო ნორმებთან, წესებთან და სახელმწიფო სტანდარტებთან.

საინჟინრო გეოლოგიური სამუშაოები შესრულებულია შპს ,,კირკიტაძე და კომპანია"- ს გეოლოგიური ჯგუფის მიერ 2025 წლის 18 – 28 სექტემბერი. სამუშაოების უშუალო ხელმძღვანელი, ინჟინერ-გეოლოგი გ.ბეგაშვილი.

პროექტით გათვალისწინებულია: ქ. თბილისი, დიდი ლილო, სოფელი ნასაგური, ს/კ.01.81.08.311.011 ორი ერთსართულიანი სასაწყობე შენობის მშენებლობა. ნაგებობის კლასი პასუხისმგებლობის მიხედვით - III.

ლაბორატორიული სამუშაოები შესრულებულია შპს „კირკიტაძე და კომპანია "- ს გეოტექნიკურ ლაბორატორიაში, მ.ჯლანტიაშვილის მიერ.

საექსპერტოდ წარმოდგენილია შემდეგი დოკუმენტაცია:

1. ანგარიშის ტექსტური ნაწილი, აკრეფილი კომპიუტერზე ..... 23 გვ;
2. ტექნიკური დავალება ..... 1 გვ;
3. ჩატარებული კვლევების პროგრამა ..... 1 გვ;
4. მოედნის გეოლოგიური ჭრილი და სვეტები ..... 8 ფ;
5. მოედნის გენგეგმა ჭაბურღილების დატანით..... 1 ფ;
6. გრუნტების ლაბორატორია (კრებსითი ცხრილი) ..... 8 ფ.
7. ფოტომასალა ..... 1 ფ.

უბნის საინჟინრო-გეოლოგიური შეფასების მიზნით შესწავლილია მიმდებარე ტერიტორია, ლითოლოგიური ჭრილის დასადგენად და ნიმუშების ასაღებად გაყვანილია 6 ჭაბურღილი საერთო სიღრმით 36 გრძ/მ. აღებულ იქნა გრუნტის 4 ნიმუში ფიზიკურ-მექანიკური თვისებების დასადგენად.

ჩატარებული ფონდური, საველე და ლაბორატორიული სამუშაოების ანალიზის შედეგად მოედანზე გეოლოგიურ ჭრილში გამოყოფილი იქნა ორი ფენა და ერთი საინჟინრო-გეოლოგიური ელემენტი (სგე):

- **ფენა 1 – ნიადაგის ფენა, მცენარეული ფესვების (Q_{IV});**
- **ფენა 2 – (სგე -1) - თიხნარი მყარი კონსისტენციის, მუქი ყავისფერი, წვრილი კენჭნარის და თაბაშირის ჩანართებით (pdQ_{IV});**

საინჟინრო-გეოლოგიური კვლევების შედეგად ჩატარებული მონაცემების მიხედვით შენობების საძირკვლის მოსაწყობად მოცემულია გრუნტების ფიზიკურ-მექანიკური თვისებები, რაც ანგარიშში დეტალურად არის განხილული. ანგარიშში მოკლედ არის მოცემული საკვლევი ტერიტორიის გეომორფოლოგიური, გეოლოგიური და ჰიდროლოგიური, კლიმატური, სეისმური პირობები.

აქ მოცემულია ზემოთ აღნიშნული ქანების საინინრო-გეოლოგიური დახასიათება, მისი ნორმატიული და საანგარიშო მაჩვენებლები. საკვლევ ობიექტზე გრუნტის წყალი არ გამოვლინდა.

საქართველოს სეისმური ნორმებით პ.ნ. 02.01,09 "სეისმომედეგი მშენებლობა" რეგიონი მოქცეულია 8 ბალიან ზონაში. უგანზომილებო კოეფიციენტით 0.17. გრუნტები სეისმური თვისებებით მიეკუთვნება – II კატეგორიას.

საკვლევი უბანი, საინჟინრო-გეოლოგიური პირობების სირთულის მიხედვით ს.ნ. და წ. 1.02.07-87 დანართი 10-ის თანახმად მიეკუთვნება I (მარტივი) სიართულის კატეგორიას.

ჩატარებული კვლევების საფუძველზე ავტორი იძლევა შემდეგ დასკვნას, რომ საძირკვლები დაფუძნდეს:

ფენა 2 – (სგე -1) - თიხნარი მყარი კონსისტენციის, მუქი ყავისფერი, წვრილი კენჭნარის, ღორღის და თაბაშირის ჩანართებით (pdQIV);

დამუშავების სიძნელის მიხედვით ს.ნ. და წ. IV-5 – 82–ის ცხრილის თანახმად გრუნტი განეკუთვნება III ჯგუფს, § 33[г]; საანგარიშო წინაღობა $R_0 = 2.30$ კგძ/სმ^2;

გარემოს ეროვნული სააგენტოს, გეოლოგიური დეპარტამენტის მიერ გამოქვეყნებულ "ქ. თბილისის გეოლოგიური საფრთხეების შეფასების ანგარიში"-ის მიხედვით საკვლევი ტერიტორია მოქცეულია დაბალი გეოლოგიური საფრთხის ზონაში.

ტერიტორიის ვიზუალური დათვალიერებისა და საველე სამუშაოების დროს საკვლევ ტერიტორიაზე არ აღინიშნება საინჟინრო-გეოდინამიკური და გეოლოგიური საფრთხეების განვითარების კვალი. აღსანიშნავია რომ გარემოს ეროვნული სააგენტოს, გეოლოგიური დეპარტამენტის მიერ გამოქვეყნებულ "ქ. თბილისის გეოლოგიური საფრთხეების შეფასების ანგარიში"-ის მიხედვით საკვლევი ტერიტორია მოქცეულია დაბალი გეოლოგიური საფრთხის ზონაში.

ავტორი აღნიშნავს, რომ ვინაიდან ტერიტორიაზე გავრცელებული გრუნტები წარმოდგენილია თაბაშირის ჩანართებით, რეკომენდირებულია მშენებლობისას გამოყენებული იქნეს სულფატმედეგი ცემენტი.

რეკომენდირებულია ტერიტორიაზე მოეწყოს ზედაპირული საფარი და სადრენაჟო-შემკრები არხები, რათა მაქსიმალურად იქნეს აცილებული, სასაძირკვლე გრუნტებზე ატმოსფერული ნალექების ზეგავლენა. ზემოთ მოცემულის გარდა სხვა დამატებითი რეკომენდაციების გატარების საჭიროება არ არსებობს;

გეოლოგიური, ჰიდროგეოლოგიური, გეომორფოლოგიური და გეოდინამიკური ფაქტორებიდან გამომდინარე, სამშენებლო მოედანი იმყოფება დამაკმაყოფილებელ საინჟინრო-გეოლოგიურ პირობებში, მშენებლობის განხორციელება შესაძლებელია;

დასკვნა

პროექტით გათვალისწინებულია: ქ. თბილისი, დიდი ლილო, სოფელი ნასაგური,

ს/კ.01.81.08.311.011 ორი ერთსართულიანი სასაწყობე შენობის მშენებლობისთვის ჩატარებული საინჟინრო-გეოლოგიური სამუშაოები აკმაყოფილებს საქართველოში მოქმედ სამშენებლო ნორმების მოთხოვნებს.

დასასრულს ავღნიშნავთ რომ, წარმოდგენილი ანგარიში იმსახურებს დადებით შეფასებას. იგი შეიძლება საფუძვლად დაედოს მშენებლობის პროექტს საინჟინრო - გეოლოგიურ ნაწილში.

ექსპერტი
ინჟინერ-გეოლოგი: Tamaz Alibegashvili 01010018193 Digitally signed by Tamaz Alibegashvili Date: 2025.09.29 17:54:27 / თ ალიბეგაშვილი/



CV

თამაზ ალიბეგაშვილი

დაბადების თარიღი:	24/04/1955 წ.
მისამართი:	თბილისი, ნუცუბიძის მე 2 მ/რ, კვ-2, კ-7, ბ-56
ტელეფონი:	2 21 69 34 591 19 79 53;
ელ.ფოსტა	t.alibegashvili@gogc.ge

განათლება

1973-1978 წ.	საქართველოს ვ.ი. ლენინის სახელობის პოლიტექნიკური ინსტიტუტის გეოლოგიური ფაკულტეტი. ჰიდროგეოლოგიის და საინჟინრო გეოლოგიის სპეციალობით.

სამუშაო გამოცდილება

1972/IV–1973/VIII	ექსპერიმენტალური დაპროექტების ზონალური სამეცნიერო კვლევითი ინსტიტუტი „ თბილზნიიეპი“. სამშენებლო კონსტრუქციების კვლევების განყოფილების ტექნიკოსი.
1978-1982 წ-ში	საპროექტო ინსტიტუტი „თბილგიპროავტოდორტრანსი“ საინჟინრო გეოლოგიური განოფილების ინჟინერ-გეოლოგი.
1982-1989 წ-ში	საპროექტო-ინსტიტუტი „საქშახტპროექტი“ საძიებო და

	საინჟინრო-გეოლოგიურ განყოფილების უფროსი ინჟინერ-გეოლოგი.
1989-1998 წ-ში	ამავე განყოფილების წამყვანი ინჟინერ-გეოლოგი.
1998-2006 წ-ში	ამავე განყოფილების მთავარი სპეციალისტი.
2007/ I – VII	სს „თელეთის ნავთობის კომპანიის“ გენერალური ინსპექციის წამყვანი სპეციალისტი.
2007/XI-2008/ VI	შპს „ საქართველოს გაზის ტრანსპორტირების კომპანია“ საპროექტო-სახარჯთაღრიცხვო სამსახურის სპეციალისტ-გეოლოგი.
2008/VII -დღემდე	სს „საქართველოს ნავთობის და გაზის კორპორაცია“ ტექნიკური უზრუნველყოფის დეპარტამენტის ინჟინერ-გეოლოგი.

კომპიუტერული უნარჩვევები

MS Windows, MS Word, MS Excel, Internet.

ენები

- ქართული (მშობლიური)
- რუსული (კარგი)

დიპლომი

Г-I № 201520

ეს დიპლომი მიეცა ალიბეგაშვილს თამაზ დავითის ძეს

მასზე, რომ იგი 1973 წელს შევიდა საქართველოს ვ.ი. ლენინის სახელობის პოლიტექნიკურ ინსტიტუტში

და 1978 წელს დაამთავრა ალნაცნობი ინსტიტუტი

სრული კურსი სპეციალობით ჰიდროგეოლოგია და საინჟინრო გეოლოგია

სახელმწიფო საგამოცდო კომისიის 1978 წ. „27" ივნისის დადგენილებით ჰიდროგეოლოგიისა და საინჟინრო გეოლოგიის ინჟინერ-ჰიდროგეოლოგის კვალიფიკაცია.

სახელმწიფო საგამოცდო კომისიის თავმჯდომარე

ბ. ა.

ქალაქი თბილისი 1978 წ. „14" ოქტომბერი

სარეგისტრაციო № 02452

Грузинский яз.

ДИПЛОМ

Г-I № 201520

Настоящий диплом выдан Алибегашвили Тамазу Давидовичу

в том, что он в 1973 году поступил в Грузинский политехнический институт им. В.И. Ленина

и в 1978 году окончил полный курс названного института

по специальности гидрогеология и инженерная геология

Решением Государственной экзаменационной комиссии от „27" июня 1978 г. Алибегашвили Т.Д.

присвоена квалификация горного инженера-гидрогеолога

Председатель Государственной экзаменационной комиссии

М. П.

Город Тбилиси „14" октября 1978 г.

Регистрационный № 02452

Московская типография Гознака. 1976.

ობიექტების ნუსხა

რომლებზეც ჩატარებულია საინჟინრო-გეოლოგიური კვლევები და შედგენილია
საინჟინრო-გეოლოგიური პირობების ტექნიკური ანგარიში
ინჟინერ-გეოლოგ თამაზ ალიბეგაშვილის მიერ

(1978-1981წ).

- მშენებარე საავტომობილო მაგისტრალი „ბაქო-თბილისი-ნოვოროსიისკი“-ს მიმართულებით: საყრდენი კედლები, ესტაკადები, გვირაბები, ხიდები, მცირე საინჟინრო კონსტრუქციები მაგისტრალის სხვადასხვა მონაკვეთებზე:
- (თბილისი, მცხეთა, რიკოთის უღელტეხილი, გაგრა, განთიადი, ადლერი, ხოსტა, სოჭი, ლაზარევსკაია, ტუაფსე)-ს ტერიტორიებზე
- სახიდე გადასასვლელები მდინარეებზე ახსუჩაისა და გირდიმანჩაიზე აზერბაიჯანის რესპუბლიკის ისმაილი-შემახას რ-ში (1979 წ).
- 17 კმ-იანი საავტომობილო გზა ჭუბერი-მესტიის მონაკვეთზე , ხუდონგესის მშენებლობასთან დაკავშირებით (1979 წ).
- სახიდე გადასასვლელი მდ. ყუბანზე ქ. კრასნოდარში (1980 წ).
- (1982 -2006 წ).
- ადგილობრივი მრეწველობის კომბინატი - ქ. საჩხერე;
- ადგილობრივი მრეწველობის კომბინატის აგურის ქარხანა - ქ. ზესტაფონში;
- თიქ-მანთაშის მსუბუქი მასალების (პემზა) და ვულკანური მინის კარიერი, ქარხნის მშენებლობა თავისი ინფრასტრუქტურით, რკინიგზის ჩიხით - ნინოწმინდის რაიონში;
- სამშენებლო მასალების კარიერი, ქარხანა, ინფრასტრუქტურა - ნინოწმინდის რაიონის სოფ ფოქა;
- ტუფის კარიერი, ქარხანა, ინფრასტრუქტურა, მცირე ჰესი - დმანისის რაიონის სოფ. ბაზაკლო;
- მარმარილოსებრი კირქვების კარიერი - ჭიათურის რაიონის სოფ. ზოდი;
- კირქვის კარიერი შპს „ ამერცემენტის“ დავალებით - კასპის რაიონის სოფ. სასხორი;
- სსრკ ქვანახშირის სამინისტროს დასასვენებელი კომპლექსი - ოჩამჩირის რაიონის სოფ. გუდავა;
- სსრკ ქვანახშირის სამინისტროს დასასვენებელი კომპლექსი - ქ.სოჭი;
- სანატორიუმ „ნევას“ საბაგირო გზის ზედა სადგური - ქ. სოჭი;
- ახალი საცხოვრებელი რ-ის მშენებლობა - ქ. სოჭი სოფ. იზმაილოვკა;
- ახალი საცხოვრებელი კომპლექსის მშენებლობა - 1989 წლის მიწისძვრის შედეგად დაზიანებულ ქ. კიროვაკანში, სომხეთის რესპუბლიკა;
- სახიდე გადასასვლელი მდ. გალიძგაზე - ქ. ტყვარჩელი სოფ. ჯანტუხა;
- შახტების წყლების გაწმენდა-გასუფთავების პროექტი - ქ. ტყვარჩელი;
- შახტების წყლების გაწმენდა-გასუფთავების პროექტი - ქ. ტყიბული;
- საცხოვრებელი სახლები, საბავშვო ბაღები, სკოლები - ქ. ტყვარჩელი;
- მდ. ყვირილას კალაპოტის გაწმენდა-გასუფთავების პროექტი - ქ. ჭიათურა;

- საცხოვრებელი სახლები, საბავშვო ბაღები, სკოლები - ქ. ტყიბული;
- საცხოვრებელი სახლები, საბავშვო ბაღები, სკოლები - ქ. ქუთაისი;
- ქარხანა „ჰიგროვატა“-ს მშენებლობა - ქ. ტყვარჩელი;
- თავშესაფრის რეკონსტრუქცია ყაზბეგის ქუჩაზე - ქ. სოხუმი;
- პიონერთა ბანაკი - მოსკოვის ოლქი, ქ. რომენსკი;
- ხილბოსტნეულის სასაწყობე მეურნეობა ხელვაჩაურის რაიონში;
- კირქვის კარიერი - სოფ. ყუმისთავი;
- 35კვ-იანი ელექტრო-გადამცემი ხაზის მშენებლობა გუმბრინი-ყუმისთავი;
- შუა საყრდენის რეკონსტრუქცია მთაწმინდის საბაგირო გზაზე - ქ. თბილისი;
- ფუნიკულიორის რეკონსტრუქციის პროექტი - ქ. თბილისი;
- გვირაბების პორტალების პროექტი ბარისხო-შატილის მონაკვეთზე;
- საცხოვრებელი სახლების მშენებლობა ქ. თბილისის სახვადასხვა უბნებში;
- საცხოვრებელი და საყოფაცხოვრებო სახლების პროექტი - ქ. რუსთავი;
- სასაწყობე მეურნეობა სოფ შაუმიანის ტერიტორიაზე - ქ. მარნეული;
- (2007-2024 წ).
- ავტოგაზგასამართი სადგურების პროექტები - თბილისში, ქუთაისში, ზუგდიდში. ქობულეთში, ლანჩხუთში, ჩაქვში, ბობოყვათში, ფოთში, ხაშურში, კასპში, ლაგოდეხში, წნორში და სხვა. 2013 წლამდე.
- ახალი მაგისტრალური გაზსადენის მშენებლობის პროექტები: საგურამო-გორი-ქარელი-ჩორჩანა და ზესტაფონი-ქუთაისი-სენაკი-ფოთის მიმართულებით;
- ახალი მაგისტრალური გაზსადენი ტაბაწყური-ბაკურიანის მონაკვეთი;
- ახალი მაგისტრალური გაზსადენი ახალციხე-არალის მონაკვეთი;
- მაგისტრალური გაზსადენის წითელი ხიდი-მარნეულის მონაკვეთი;
- მაგისტრალური გაზსადენის რუსთავი-საგარეჯოს მონაკვეთი;
- ახალი მაგისტრალური გაზსადენი ვალე-ვანის მონაკვეთი;
- მაგისტრალური გაზსადენის ახმეტა-თელავის მონაკვეთი;
- მაგისტრალური გაზსადენის წითელი ხიდი-გარდაბნის მონაკვეთი;
- აღმოსავლეთ დასავლეთის მ/გ-ის ქობულეთის განშტოება;
- გაზსადენების საჰაერო გადასასვლელები მდინარეებზე: რიონი, ყვირილა, ჩოლაბური, ლეხურა, ლოჭინი, ამალი. არაგვი, ქსანი, ძირულა და სხვა;
- კარიერების დამუშავების პროექტები;
- შპს „ მედგრუპი“-ს სპორტულ-გამაჯანსაღებელი კომპლექსი წავკისში;
- კერძო საცხოვრებელი სახლები და აგარაკები საქართველოს სხვადასხვა კუთხეში;
- ქარელის, საჩხერის, სამტრედიის, გორის, კასპის, დედოფლისწყაროს, ლანჩხუთის, დუშეთის, ხაშურის, მუნიციპალიტეტების სოფლების გაზმომარაგების პროექტები და სხვა.
- შპს ‘ საქრუსენერგო“-ს ობიექტები;

Georgia

IDENTITY CARD

მოქალაქის პირადობის მოწმობა

საქართველო

GEO



სახელი / FIRST NAME

თამაზ

TAMAZ

გვარი / LAST NAME

ალიბეგაშვილი

ALIBEGASHVILI

მოქ. / CIT: GEO

სქესი / SEX: მ / M

პირადი No / PERSONAL No: 01010018193

დაბადების თარიღი / DATE OF BIRTH: 24.04.1955

მოქმედების ვადა / DATE OF EXPIRY: 27.03.2034

ხელმოწერა / SIGNATURE

გარათის No / CARD No: 23IC42403

დაბადების ადგილი / PLACE OF BIRTH

თბილისი

TBILISI

გაცემის თარიღი / DATE OF ISSUE

27.03.2024

გამცემი ორგანო / ISSUING AUTHORITY

იუსტიციის სამინისტრო

MINISTRY OF JUSTICE

დამკვეთი: სრს; დამამზადებელი: MB-IDS 2023

სწს-ს რეგისტრაციის No 26-3184





IDGEO23IC4240300101O018193<<<<

5504248M3403277GEO<<<<<<<<<<<4

ALIBEGASHVILI<<TAMAZ<<<<<<<<<<