განმარტება ს.კ 01.00.270 ხაზობრივ ნაგებობასთან დაკავშირებით:

06/11/2026 N8152507 გადაწყვეტილებაში (პუნქტი 3) უთითებთ, რომ უნდა გავითვალისწინოთ სსიპ ქონების მართვის სააგენტოს პირობა ს.კ 01.00.270 ხაზობრივი ნაგებობის გადატანასთან დაკავშირებით; ამ საკითხზე განგიმარტავთ, რომ ჩვენ მიერ სსიპ ქონების მართვის სააგენტოსთვის წარდგენილი იქნა საბოლოო გენგეგმა და ასევე მოთხოვნილ იქნა მათი განახლებული პოზიციის დაფიქსირება ხაზობრივ ნაგებობებთან დაკავშირებით; სსიპ ქონების მართვის სააგენტოს
30/10/2026 N61-01263031716 წერილით განმარტებულ იქნა, რომ ხაზობრივი ნაგებობის ს/კ 01.00.270 განთავსების მიმართულება გეოსაინფორმაციო რუკაზე დღეის
მდგომარეობით რეალობას არ შეესაბამება ანუ ამ პოზიციიდან გამომდინარე, ნათელია, რომ ეს ხაზობრივი ნაგებობა არ მდებარეობს იქ, სადაც დაგეგმილი მშენებლობაა, შესაბამისად, სსიპ ქონების მართვის სააგენტოს აღარ აქვს დაყენებული მოთხოვნა მის გადატანასთან დაკავშირებით.

საქართველო, თბილისი 0119, ვანის ქ. 3
ელ. ფოსტა: telasi@telasi.ge
ტელ: +995 (32) 277 99 99
www.telasi.ge

სნ 202052580

N: 1105/528/26
05/11/2026

შპს ,,სამშენებლო კომპანია აპექს დეველოპმენტი"-ს გენერალურ დირექტორს
ბ-ნ ვლადიმერ როზაქიძეს

29.10.2026 #1029/737/26 განცხადების პასუხად გაცნობებთ, რომ თქვენს მიერ წარმოდგენილი პროექტი (გენ.გეგმა ს.კ.01.19.36.013.073) დღევანდელი მდგომარეობით შეესაბამება ელექტრული ქსელების ხაზობრივი ნაგებობების დაცვის წესებსა და ზონებს (საქართველოს მთავრობის 2013 წლის 24 დეკემბრის #366 დადგენილება, დანართი ელექტრული ქსელების ხაზობრივი ნაგებობების დაცვის წესი და მათი დაცვის ზონები).

სამუშაოების დაწყების წინ უნდა გამოიძახოთ სს ,,თელასის" შესაბამისი სამსახურის წარმომადგენელი.

სს ,,თელასის" გენერალური
დირექტორი ს. კობცევი

შემს.შრომის დაცვისა და სახანძრო უსაფრთხოების
სამსახურის უფროსის მ.შ. ვ. პატარქალიშვილი
ტელ. 2 77 99 99 1(7959)

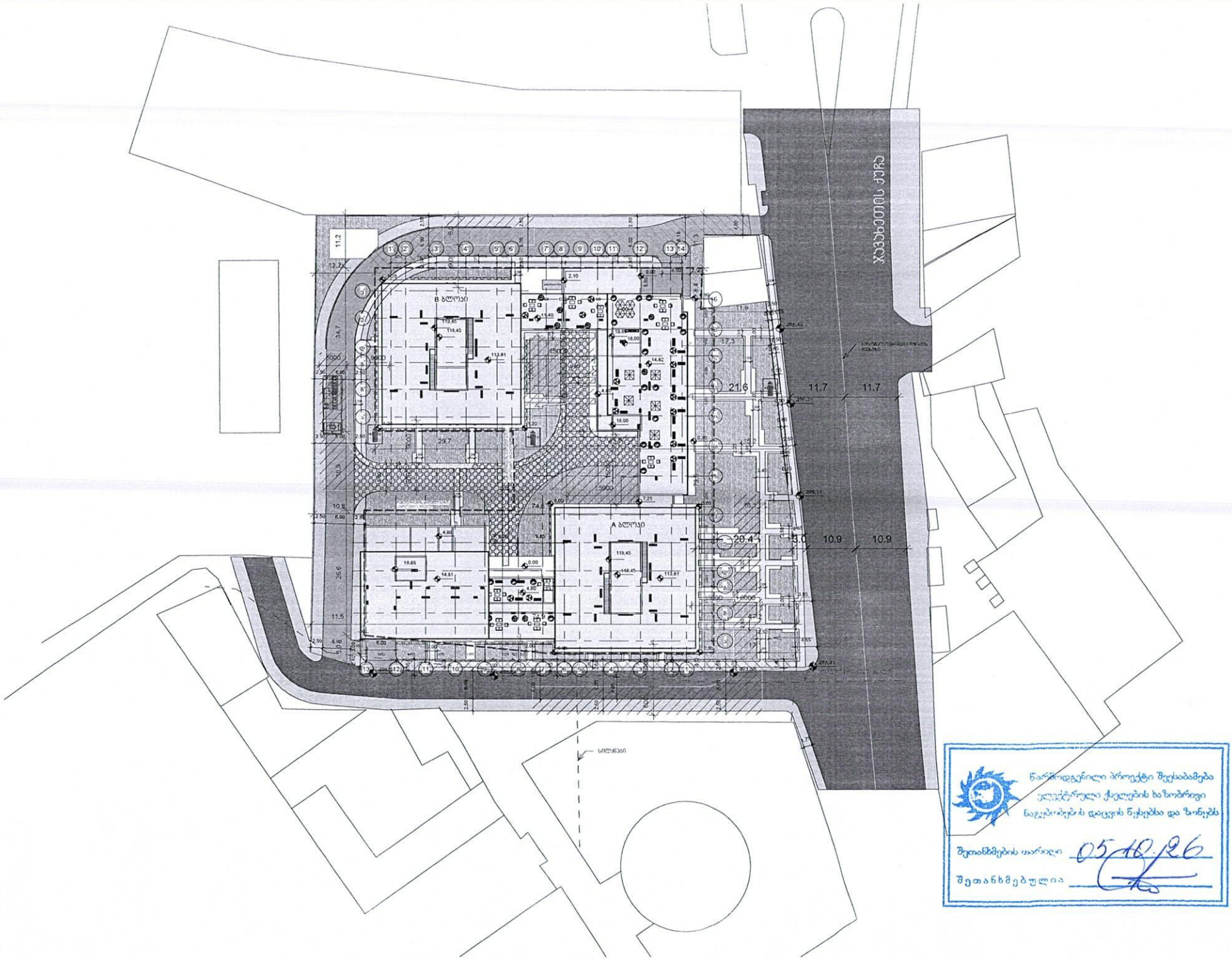

GERKO STUDIO

ფურცლის დასახელება	
პროექტის დასახელება	
ობიექტის მისამართი	
პროექტის ავტორი	
პროექტის ხელმძღვანელი	
სამუშაოები	
პროექტის ეტაპი	
ნახაზის ტიპი	
ფურცლის ზომა	H1
მასშტაბი	1 : 500
ფურცლის ფორმატი	A2
ფურცლების რაოდენობა	
თარიღი	2025 წ.
სტადია	პ

წარმოდგენილი პროექტი შეესაბამება ელექტრული ქსელების და მოწყობილობების დაცვის წესებსა და ნორმებს

შეთანხმების თარიღი 05.12.26

შეთანხმებულია

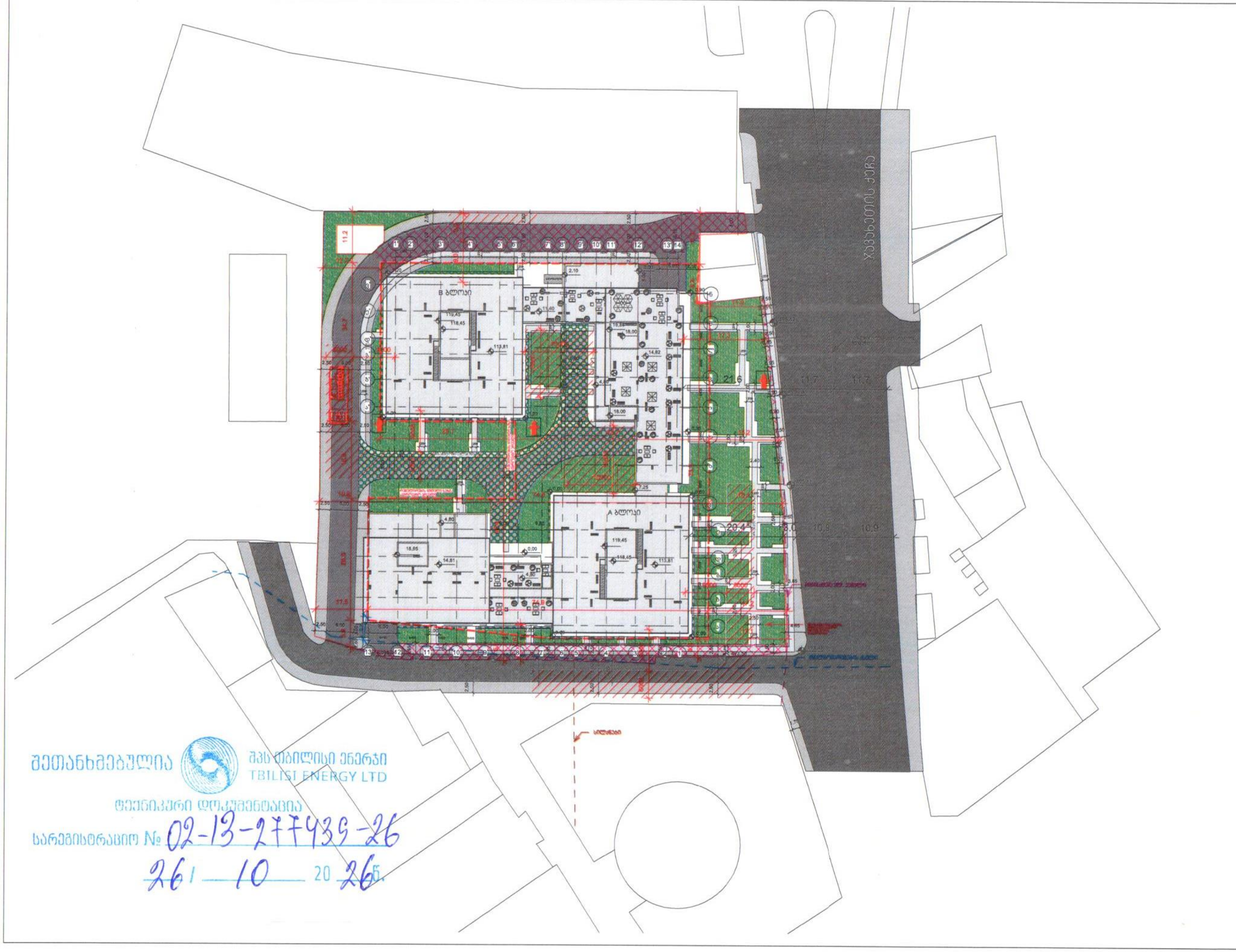

შეთანხმებულია
შპს თბილისი ენერჯი
TBILISI ENERGY LTD
ტექნიკური დოკუმენტაცია
სარეგისტრაციო № 02-13-277439-26
26 / 10 / 20 26 წ.

GERKO STUDIO

თბილისი, ქ. ღუდუშაურის №62

პროექტის დასახელება:
მრავალფუნქციური კომპლექსი

მისამართი:
ქ. თბილისი/ვარკეთილი, ჯავახეთის ქ. №150

დამკვეთი:
შპს "სამშენებლო კომპანია ავა დეველოპმენტი"

მთავარი არქიტექტორი:
გიორგი გამყრელიძე
მერაბ გამყრელიძე

შემსრულებელი:
თამთა გიორგაძე

სათაური:
გენგეგმა

ნახაზის დასახელება:
გენგეგმა

პირობითები:
- ღიაგაზონი ფილა
- გამწვანება
- საფეხმავლო ზონა
- ტროტუარი
- საფეხმავლო სავალი გზა
- არსებული სავალი გზა
- საპარკინგე
- მისადგომი საფარი
- წყალსადინარის ხაზი
- მიწისქვეშა ელ. კაბელი
- სილამაზე
- განაშენიანების რეგულირების წითელი ხაზი; საპროექტო არეალი
- საკადასტრო საზღვარი

ფ. №	H1
მასშტაბი	1 : 500
ფურცლის ფორმატი	A2
ფურცლების რაოდენობა	
თარიღი	2025 წ.
სტადია	პს


1:500
N
W
E
S
489000
489050
489100
489150
4616150
4616100
4616050
D=32
D=40
D=300
D=50
01.19.36.013.073
პირობითი აღნიშვნები
შპს "თბილისი ენერჯი"-ს საკუთრებაში არსებული მიწისზედა გაზსადენი
შპს "თბილისი ენერჯი"-ს საკუთრებაში არსებული მიწისქვეშა გაზსადენი
მიწის ნაკვეთი
4 მეტრიანი შეზღუდვის ზონა

თბილისი ენერჯი

მიცკევიჩის ქ.№18ა, თბილისი, 0194, საქართველო
ს/კ 205129617; +995 (32) 2404004; info@te.ge; www.te.ge

№ 02-13-277439-26
28 / 10 / 2026

შპს „სამშენებლო კომპანია აპექს დეველოპმენტი“-ს
გენერალურ დირექტორს ვლადიმერ რობაქიძეს

ბატონო ვლადიმერ,

თქვენი მიმდინარე წლის 16 ოქტომბრის №02-13-277439-26 განცხადების პასუხად, რომელიც ეხება ქალაქი თბილისი, ჯავახეთის ქუჩა №152გ,№152დ,№152, №158, №156, №154, №150, №146, №152ბ, №152ა, №148, №164, №152ე, №66-ის მიმდებარედ არსებულ მიწის ნაკვეთზე (საკ. კოდი: №01.19.36.013.073) დაგეგმილ სამშენებლო სამუშაოებთან დაკავშირებით პოზიციას და გენგეგმის დამოწმებას გაცნობებთ, რომ საკადასტრო ერთეულის მიჯნაზე ფიქსირდება შპს „თბილისი ენერჯი“-ს კუთვნილი მიწისზედა **D=50 მმ-იანი** საშუალო წნევის გაზსადენი. აგრეთვე ნაკვეთს კვეთს და მიჯნაზე ფიქსირდება მიწისზედა **D=32 მმ-იანი**, **D=40 მმ-იანი** დაბალი წნევის მკვებავი გაზსადენები (იხ. დანართი: სქემატური ნახაზი).

კომპანია არ არის წინააღმდეგი მოიპოვოთ სამშენებლო სამუშაოების წარმოების ნებართვა შემდეგი მოთხოვნის გათვალისწინებით:

- მიწის ნაკვეთზე და მის სიახლოვეს არსებული მიწისზედა გაზსადენებთან მიმართებაში დაცული უნდა იყოს უსაფრთხოების ნორმები, არ უნდა შეიზღუდოს გაზსადენის ტექნიკური მონიტორინგის პროცესი და საჭიროების შემთხვევაში მისი შესაბამისი მომსახურების შესაძლებლობა.

აქვე გაცნობებთ, რომ ნაკვეთზე არსებული მკვებავი გაზსადენების დემონტაჟი/დროებით გაუქმება შესაძლებელია დაინტერესებული პირის (აბონენტის) განცხადებით მომართვისა და შესასრულებელი სამუშაოების თანხის ანაზღაურების შემთხვევაში.

მოთხოვნის თანახმად გიგზავნით შპს „თბილისი ენერჯი“-ს ბეჭდით დამოწმებულ გენგეგმას.

დანართი: სქემატური ნახაზი-1 ფურცელი;
დამოწმებული გენგეგმა -1 ფურცელი.

პატივისცემით,

გიორგი გოგინაშვილი
დირექტორი ტექნიკურ საკითხებში

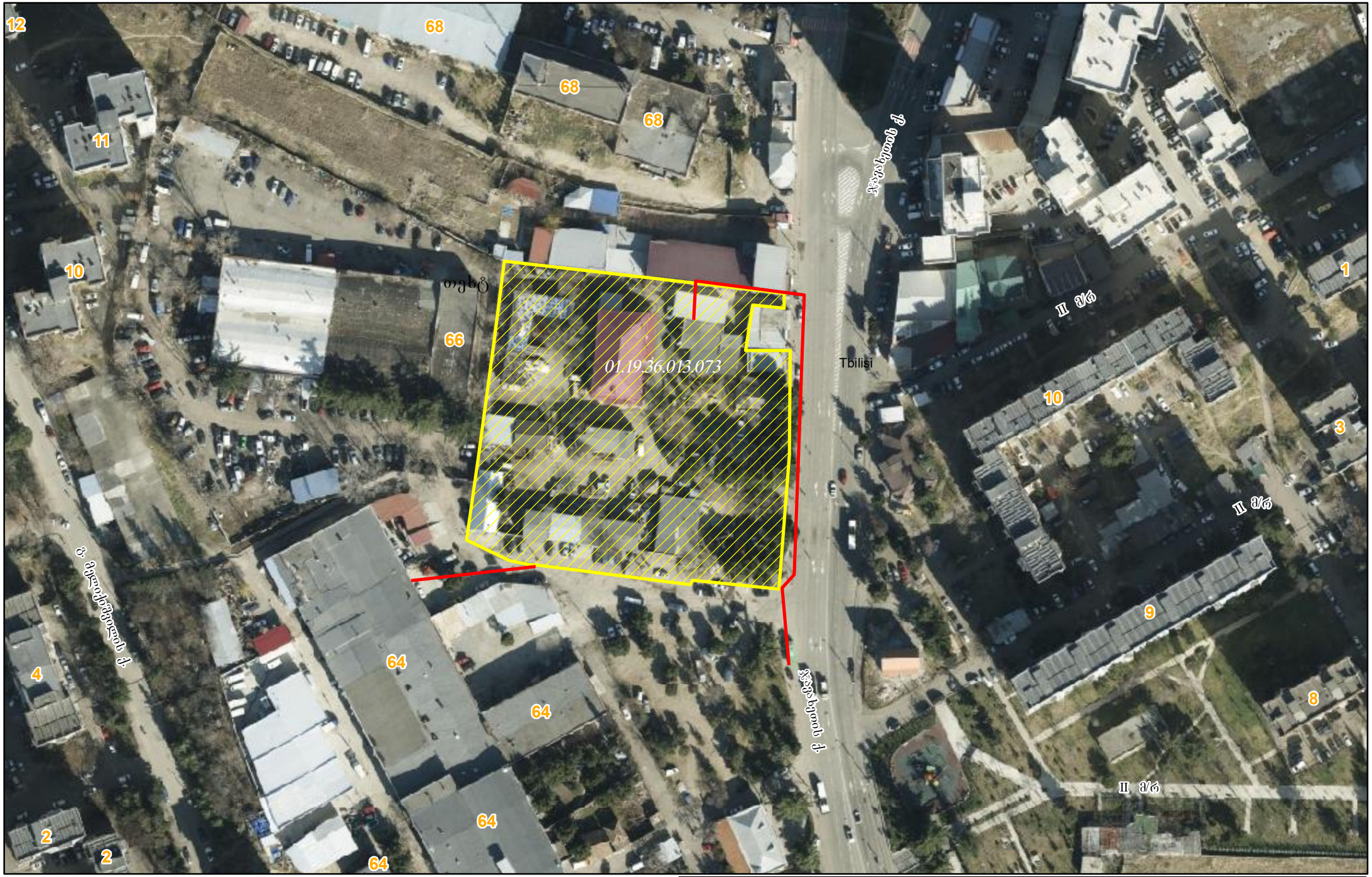

შპს "მაგთიკომი"
ქ. თბილისი, ანა კალანდაძის ქუჩა ქ. №7
ტელ. 032 217 00 00 ან 110011

კომპიუტერული უზრუნველყოფა:
მარიამ სამადაშვილი

თარიღი: 10/19/2026

საპროექტო არეალი

მაგთიკომის საჰაერო კომუნიკაცია

შპს "მაგთიკომი"
№ ED-26/10/29-014
29-10-2026 წ.

მაგთიკომი
MAGTICOM

შპს ,,სამშენებლო კომპანია აპექს დეველოპმენტი''-ს
გენერალურ დირექტორს ბატონ ვლადიმერ რობაქიძეს

ბატონო ვლადიმერ,

თქვენი 2026 წლის 16 ოქტომბრის წერილის პასუხად გაცნობებთ, რომ წერილში მითითებილ ტერიტორიაზე (ქ. თბილისი, ჯავახეთის ქ. #152დ/146/152/150/154/158, ს.კ. 01.19.36.013.073) გადის შპს „მაგთიკომის“ საჰაერო საკომუნიკაციო ინფრასტრუქტურა და გაცნობებთ, რომ შპს „მაგთიკომი“ არ არის წინააღმდეგი შეასრულოთ დაგეგმილი სამუშაოები.

იმ შემთხვევაში თუ ჩატარდება რაიმე სახის სამშენებლო სამუშაო რაც გამოიწვევს შპს „მაგთიკომის“ საკუთრებაში არსებული საკომუნიკაციო ინფრასტრუქტურის დაზიანებას, პასუხისმგებლობა და მისი აღდგენისათვის გაწეული ხარჯები სრულად დაეკისრება სამუშაოების შემკვეთს/შემსრულებელს.

ჩვენი კომუნიკაციის დაზიანების თავიდან აცილების მიზნით გთხოვთ, სამუშაოების დაწყების დრო გვაცნობოთ ხუთი სამუშაო დღით ადრე. ტ 595 10 89 10: 577 38 35 26: 595 25 00 08

დანართი: არსებული კომუნიკაციის სიტუაციური ნახაზი.

პატივისცემით
მთავარი ადმინისტრაციული ოფიცერი

/ნოდარ ბაღათურია/

შპს „მაგთიკომი“ / Magticom LLC; საიდენტიფიკაციო კოდი / Identification Number 204876606
პოლიტკოვსკაიას ქ. N7, თბილისი 0186, საქართველო / 7 Politkovskaya St., Tbilisi 0186, Georgia
ტელ./ Tel: (+995 32) 217 17 17; (+995 32) 217 17 77; ელ.ფოსტა / E-mail: office@magticom.ge
www.magticom.ge

დოკუმენტის ნომერი: 261028010

Classification: MAGTICOM Confidential

მიწის ნაკვეთის ტოპოგრაფიული
გეგმა

მისამართი: ქ. თბილისი, ჯავახეთის ქუჩა, №146,148,150,152,154,156,158,164

დანიშნულება: არასასოფლო - სამეურნეო

ფართობი: 9474 კვ.მ



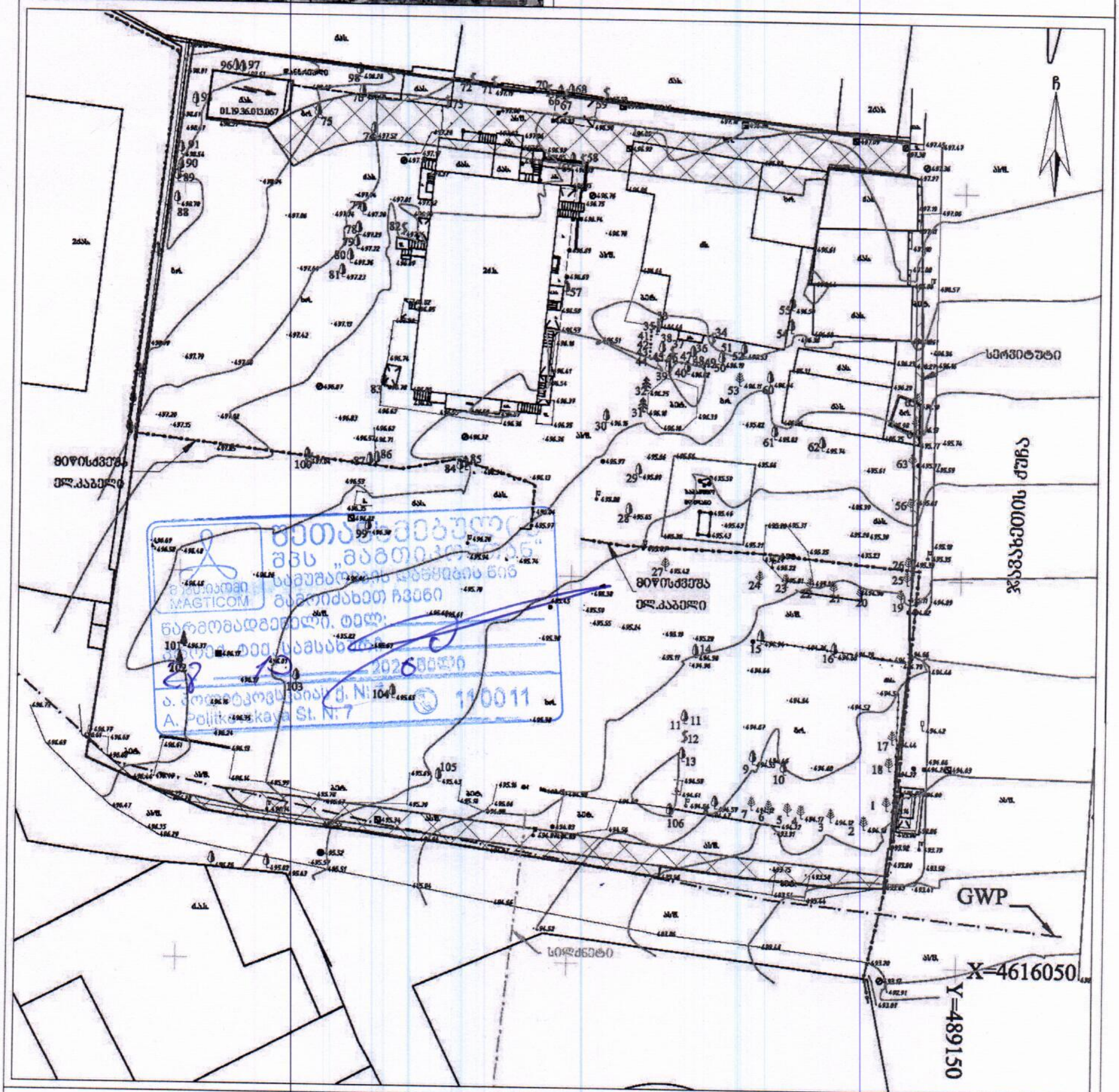

პირობითი აღნიშვნები

WGS84-UTM-38N

ინდ. მეწარმე იოსებ გოგუა
პ/ნ 62003015935

soso1227gogua@gmail.com

შეასრულა:	ი. გოგუა
დაამოწმა:	ი. გოგუა
მასშტაბი: 1:500	14.09.2026 წ.

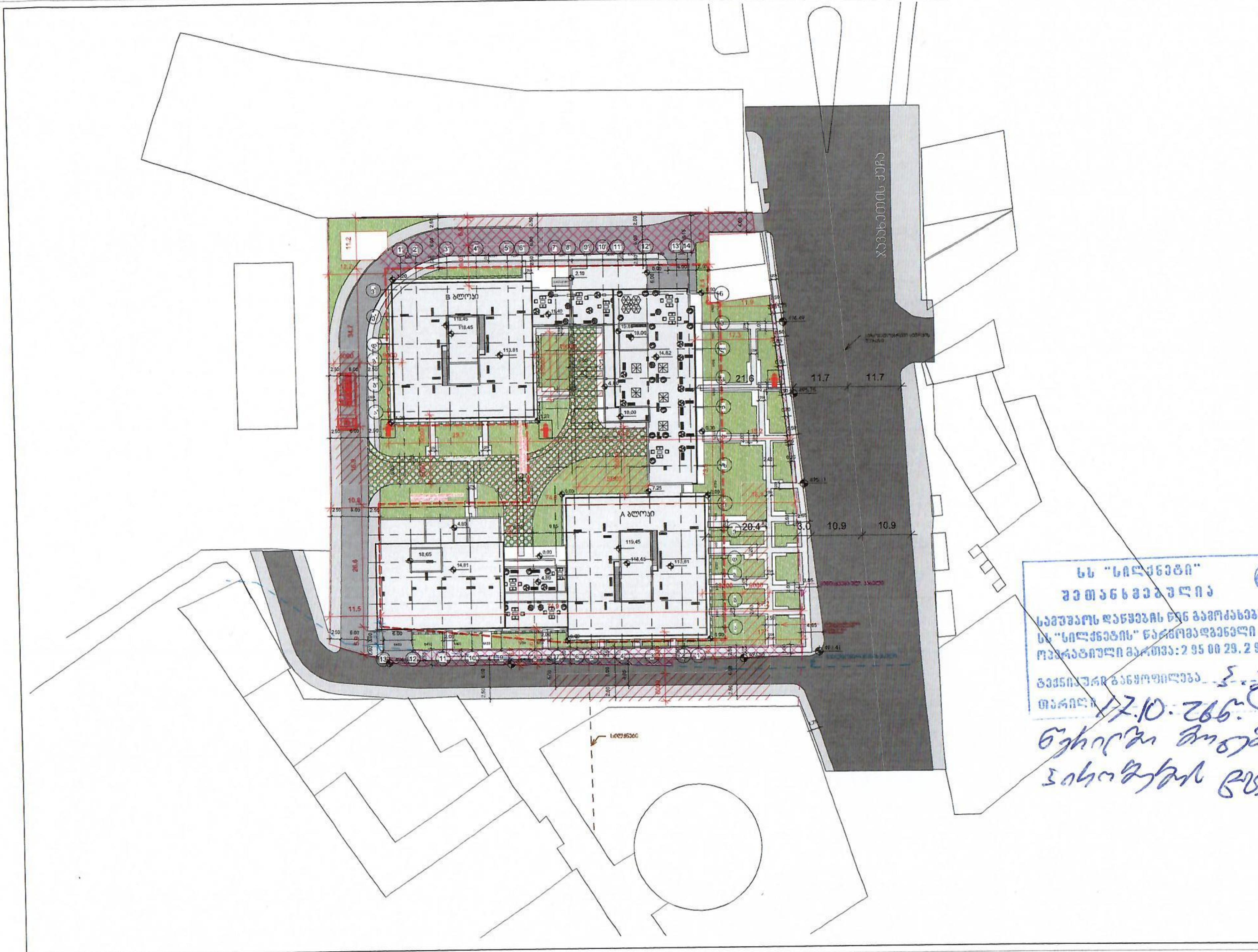

სს "სილქნეტი"
შეთანხმებულია
სამუშაოს დაწყების წინ გამოძახებულ იქნას
სს "სილქნეტის" წარმომადგენელი
ოპერატიული მართვა: 2 95 00 29, 2 93 27 40
ტექნიკური განყოფილება
თარიღი 17.10.2022

GERKO
STUDIO

საქართველო, 0112 თბილისი, წინამძღვრიშვილის ქ. 95
ტელ.: (+995 32) 2 100000 ს/კ 204566978
95 Tsinamdzgvrishvili Street,0112 Tbilisi, Georgia
Tel.: (+995 32) 2 100000 I/C 204566978 www.silknet.com

№ SILK-08/6718-26 17/10/2026 09:09:05

შპს სამშენებლო კომპანია აპექს დეველოპმენტი

შპს "სამშენებლო კომპანია აპექს დეველოპმენტის" გენერალურ
დირექტორს ბატონ ვლადიმერ რობაქიძეს
ქ. თბილისი, ქ. დედოფლის გამზ. #52
ტელ: 577654455

ბატონო ვლადიმერ,

თქვენგან შემოსული წერილის (№ SILK-08/6696-26 16/10/2026წ.) პასუხად გაცნობებთ, რომ ქ. თბილისში, ვარკეთილში, ჯავახეთის ქუჩაზე, მიწის ნაკვეთზე ს. კოდით 01.19.36.013.073 გადის სს „სილქნეტის“ მიწისქვეშა კომუნიკაციები, ასევე საჰაერო გზით შედის კაბელები ტერიტორიაზე არსებულ შენობებში. სს „სილქნეტის“ მიწისქვეშა კომუნიკაცია მოწოდებული გვაქვს შეიპ ფაილის სახით. წარმოდგენილი დოკუმენტაციის თანახმად მიწისქვეშა კომუნიკაცია არ მოდის კვეთაში საპროექტო შემნობებთან. რაც შეეხება საჰაერო ხაზებს, საჭიროა შესრულდეს ქვემოთ მოცემული პირობები:

1. შენობის სადემონტაჟო სამუშაოების დაწყებამდე ორი თვით ადრე, უნდა მოგვმართოს წერილობით.
2. სამუშაოების დაწყება შესაძლებელი იქნება სს „სილქნეტის“ მიერ არსებული ქსელის, სადემონტაჟო სამუშაოების დასრულების შემდეგ.
3. დამკვეთი კისრულობს ვალდებულებას, არაუგვიანეს სილქნეტის მოთხოვნიდან 5 სამუშაო დღის ვადაში გასცეს ყველა საჭირო თანხმობა/ნებართვა ქსელის მოწყობისთვის/დემონტაჟისთვის საჭირო სამუშაოების შეუზღუდავად ჩატარების ან/და სილქნეტის მიერ მოწყობილი საკომუნიკაციო არხზე/ქსელზე/ელემენტზე სს „სილქნეტის“ უფლებ(ებ)ის საჯარო რეესტრში რეგისტრაციის მიზნით;

იმ შემთხვევაში, თუ აღნიშნულ ტერიტორიაზე სამუშაოების წარმოებისას სს „სილქნეტის“ კუთვნილ ნებისმიერი სახის კომუნიკაციას დაემუქრება დაზიანების საფრთხე, განმცხადებელი(სამუშაოების მწარმოებელი) ვალდებულია:

1. დაუყოვნებლივ შეაჩეროს სამუშაოები;
2. აღნიშნული ფაქტი შეატყობინოს სს „სილქნეტი“-ს წარმომადგენელს ელექტრონული ფოსტის(Info.Center@silknet.com) ან ოპერატიული სამსახურის ნომრებზე: 2950029 ან 2932740.
3. სამშენებლო მოედნის მოწყობის შემთხვევაში სს „სილქნეტის“ წარმომადგენლებს უნდა ჰქონდეთ 24 საათიანი დაშვება კუთვნილ კომუნიკაციებთან.
4. ხაზობრივი ნაგებობის დაზიანების შემთხვევაში დაგეკისრებათ ზარალის ანაზღაურების ვალდებულება.

ირაკლი აბაშიძე
ტექნიკური განვითარების და
დაგეგმარების დეპარტამენტის
უფროსის მოადგილე

ქალაქ თბილისის მუნიციპალიტეტის მერია
შპს თბილსერვის ჯგუფი
TBILISI MUNICIPALITY CITY HALL
TBILSERVICE GROUP LTD

წერილის ნომერი: **62-01263002214**
თარიღი: **27/10/2026**

ადრესატი: ქალაქ თბილისის მუნიციპალიტეტის მერიის სსიპ ქონების მართვის სააგენტო
მისამართი: შარტავას ქ. 7

ქალბატონო სოფიო . შ.პ.ს "თბილსერვის ჯგუფი"-ში შემოსული თქვენი წერილის პასუხად გაცნობებთ, რომ ქ.თბილისში რიცხულ მიწის ნაკვეთზე (ს/კ: 01.19.36.013.073) რეგისტრირებული ხაზობრივი ნაგებობის (№01.00.279 და 01.00.270) განთავსების მიმართულება გეოსაინფორმაციო რუკაზე დღეის მდგომარეობით რეალობას არ შეესაბამება. ხოლო გარე განათების ხაზობრივი ნაგებობა (01.05.009) რეალური მდგომარეობით განთავსებულია სწორად. აქედან გამომდინარე შ.პ.ს. “თბილსერვის ჯგუფი”-ს გარე განათების სამსახური წინააღმდეგი არ არის შემდგომში აღნიშული ნაკვეთის მეპატრონემ/ფლობელმა აწარმოოს პროექტით დაგეგმილი სამშენებლო სამუშაოები, თუ უზრუნველყოფილი იქნება თვითმართველი ერთეულის საკუთრებაში არსებული გარე განათების ქსელის შეუფერხებელი ფუნქციონირება და დაცული იქნება დაცვის ზონები შენობა/ ნაგებობასა და ელ.სადენს შორის (დასაშვები მანძილი შენობა/ ნაგებობების, ხაზობრივ ნაგებობასთან მიმართებაში უნდა იყოს არანაკლებ 2 მეტრისა), ხოლო აუცილებლობის შემთხვევაში გარე განათების ქსელის გადაადგილება შეთანხმებული უნდა იყოს შ.პ.ს."თბილსერვის ჯგუფთან" და ქ.თბილისის მუნიციპალიტეტის მერიის ინფრასტრუქტურის განვითარების საქალაქო სამსახურთან.

ვეფხვია ბაძაღუა

შპს "თბილსერვის ჯგუფი"-დირექტორის მოადგილე
(გარე განათების დარგში)

გამოყენებულია კვალიფიციური
ელექტრონული ხელმოწერა/
ელექტრონული შტამპი

ქალაქ თბილისის მუნიციპალიტეტის

სსიპ ქონების მართვის სააგენტო

წერილის ნომერი: **61-01263031716**
თარიღი: **30/10/2026**

ადრესატი: სოფიო ყურაშვილი
პირადი ნომერი: 60001042307
მისამართი: საქართველო, ქალაქი თბილისი, შალვა ნუცუბიძის ფერდობი, IV მიკრო/რაიონი, კორპუსი 6, ბინა 32

ქალაქ თბილისის მუნიციპალიტეტის სსიპ - ქონების მართვის სააგენტომ კომპეტენციის ფარგლებში განიხილავს 2026 წლის 16 ოქტომბრის N01262891590-61 წერილს, რომელიც ეხება ქალაქ თბილისში, ჯავახეთის ქუჩა N152დ-ის მიმდებარედ არსებულ მიწის ნაკვეთზე (საკ. კოდი: 01.19.36.013.073) გამავალი ხაზობრივი ნაგებობების (ს.კ: 01.05.009, 01.00.279 და 01.00.270) მესაკუთრის პოზიციის დაფიქსირებას, სამუშაოების წარმოებასთან დაკავშირებით.

პასუხად გაცნობებთ, რომ ქ. თბილისის მუნიციპალიტეტის მერიის შპს "თბილსერვის ჯგუფის" 27.10.2026 წლის N62-01263002214 წერილის მიხედვით, ხაზობრივი ნაგებობის (№01.00.279 და 01.00.270) განთავსების მიმართულება გეოსაინფორმაციო რუკაზე დღეის მდგომარეობით რეალობას არ შეესაბამება. ხოლო გარე განათების ხაზობრივი ნაგებობა (01.05.009) რეალური მდგომარეობით განთავსებულია სწორად. აქედან გამომდინარე, სსიპ ქონების მართვის სააგენტო არ არის წინააღმდეგი, გასცეს დადებითი პოზიცია, თქვენს საკუთრებაში არსებულ ტერიტორიაზე, სამუშაოების წარმოებაზე (საკადასტრო კოდი: 01.19.36.013.073) ქ. თბილისის მუნიციპალიტეტის მერიის შპს "თბილსერვის ჯგუფის" 27.10.2025 წლის N62-01263002214 წერილში მითითებული პირობების გათვალისწინებით, უსაფრთხოების ნორმებისა და კანონმდებლობის სრული დაცვით (იხ.დანართი).

გიორგი კობიაშვილი

სსიპ ქონების მართვის სააგენტო-სააგენტოს უფროსი

გამოყენებულია კვალიფიციური
ელექტრონული ხელმოწერა/
ელექტრონული შტამპი

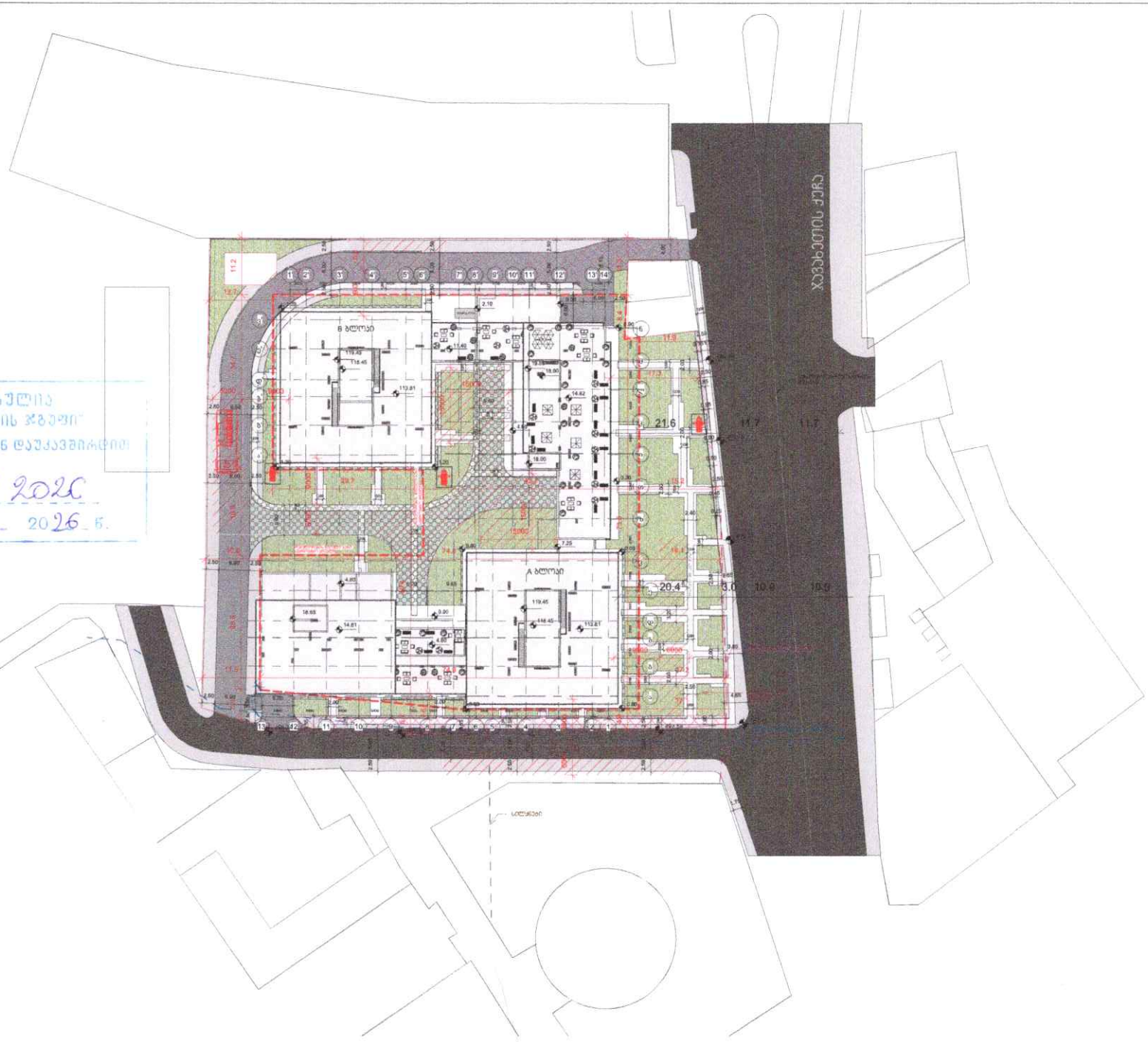

შეთანხმებულია
შპს "თბილსერვისის ჯგუფის"
საკუთარების დაწყების წინ დაუკავშირდით
ჩვენს წარმომადგენელს
ტელ: 557777 2026
26 10 2026 წ.

GERKO STUDIO

ფაზა	H1
მასშტაბი	1 : 500
ფურცლის ზომა	A2
ფურცლების რაოდენობა	
თარიღი	2025 წ.
ავტორი	ზ.



მიწის ნაკვეთის ტოპოგრაფიული

გეგმა

მისამართი: ქ. თბილისი, ჯავახეთის ქუჩა, №146,148,150,152,154,156,158,164

დანიშნულება: არასასოფლო - სამეურნეო

ფართობი: 9474 კვ.მ

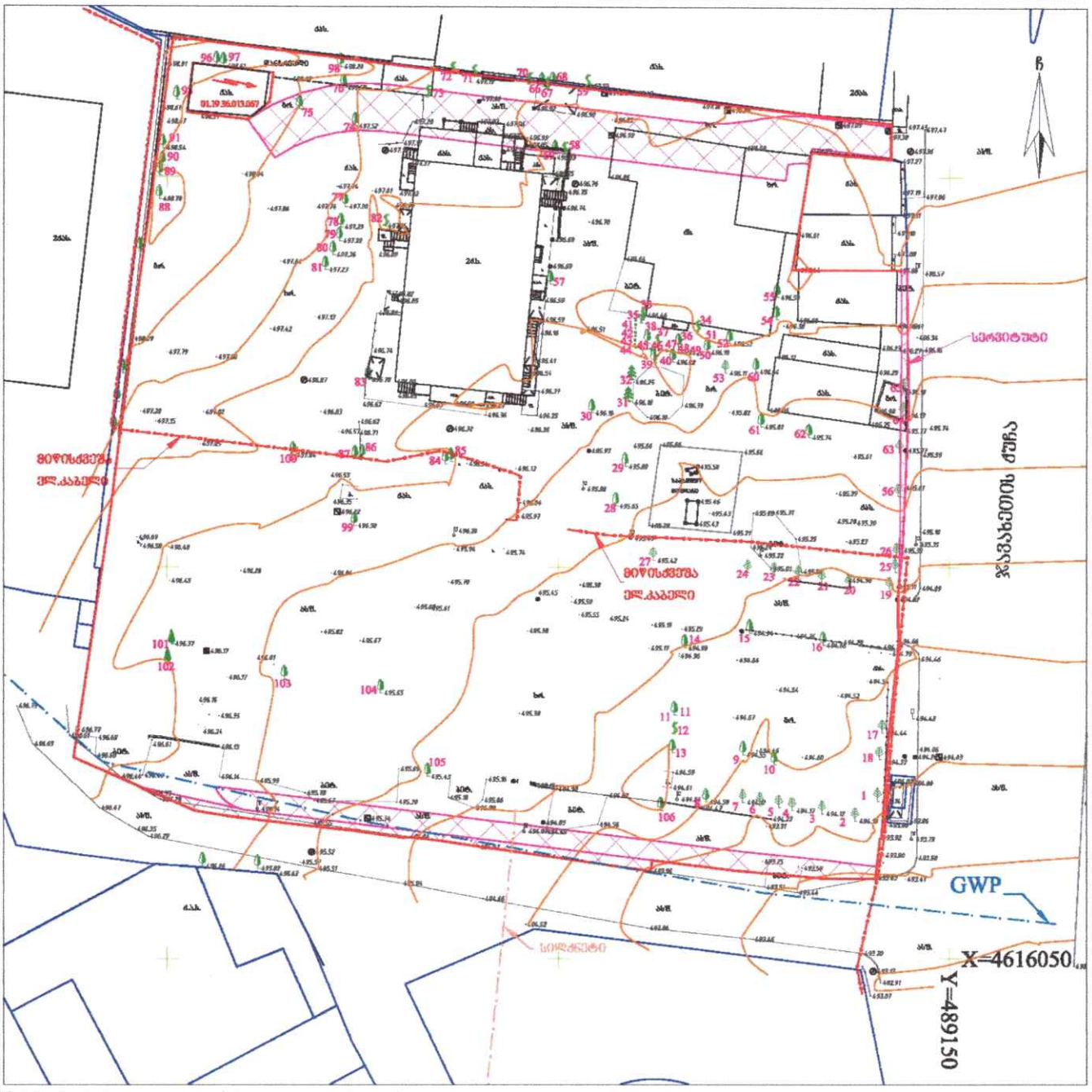

პირობითი აღნიშვნები

ბეტ. შენობა	პირდაპირი	წ	წყალგაყვანილობა
არასაც. შენობა	ღია ფეხით	ტ	ტელე
ფარდული	ჩაშენებული კედელი	კ	კანალიზაცია
მშენებარე შენობა	ფანჯარა	სად	სანიაღვრე
საწარმოო დანიშნულების ნაგებობა	ჭიშკარი	ელ	ელექტროგადაცემა
ხეები, ბუჩქები	ბეტ. ბოძი, ხის ბოძები	თქ	ბეტ. ქსელები
	ელ. ბოძები		მწკ. ელექტრული დატრანსი
			არსებული მისაერთებელი

შენიშვნა: ტოპოგრაფიული მიწის ზედაპირის საკოორდინატო სისტემა

მიწის საზღვრების ზუსტი დადგენისთვის საჭიროა ქონების წარმომადგენლის

WGS84-UTM-38N

ინდ. გიორგი იოსებ გოგუა
პ/ნ 62003015935

ქ. თბილისი, ხოდაველი დიღომი, ნაცნი ასაშენებელი ნაკვეთის ქ. №99 პ.პ1

soso1227gogua@gmail.com

შეასრულა:	62003015935	ი. გოგუა
დაამუშავა:		ი. გოგუა
მასშტაბი: 1:500		14.09.2026 წ.

ქალაქ თბილისის მუნიციპალიტეტის მერია
შპს თბილსერვის ჯგუფი
TBILISI MUNICIPALITY CITY HALL
TBILSERVICE GROUP LTD

წერილის ნომერი: **62-012629485**
თარიღი: **21/10/2026**

ადრესატი: სოფიო ყურაშვილი
პირადი ნომერი: 60001042307
მისამართი: საქართველო, ქალაქი თბილისი, შალვა ნუცუბიძის ფერდობი, IV მიკრო/რაიონი, კორპუსი 6, ბინა 32

ქალბატონო სოფიო,

შპს „თბილსერვის ჯგუფში“ 16.10.2026 წ. შემოსული (#01262891618-62) წერილის პასუხად გაცნობებთ, რომ ჩვენი კომპანიის სანიაღვრე და სადრენაჟე ქსელების ექსპლუატაციის დეპარტამენტის წარმომადგენლების მიერ ადგილზე იქნა შესწავლილი ქ.თბილისში, ჯავახეთის ქუჩა N152დ/146/152/150/154/158-ში მდებარე მიწის ნაკვეთი (ს.კ. 01.19.36.013.073) საკადასტრო კოდით რეგისტრირებული მიწის ნაკვეთი და განხილული იქნა თქვენს მიერ წარმოდგენილი კორექტირებული გენგეგმა.
სანიაღვრე და სადრენაჟე ქსელების ექსპლუატაციის დეპარტამენტი წინააღმდეგი არ არის აწარმოოთ სამუშაოები დაკორექტირებული გენგეგმის შესაბამისად.

ზაზა ბერიშვილი

შპს "თბილსერვის ჯგუფი"-სანიაღვრე და სადრენაჟე ქსელების ექსპლოატაციის დეპარტამენტი-დეპარტამენტის უფროსი

გამოყენებულია კვალიფიციური ელექტრონული ხელმოწერა/ელექტრონული შტამპი

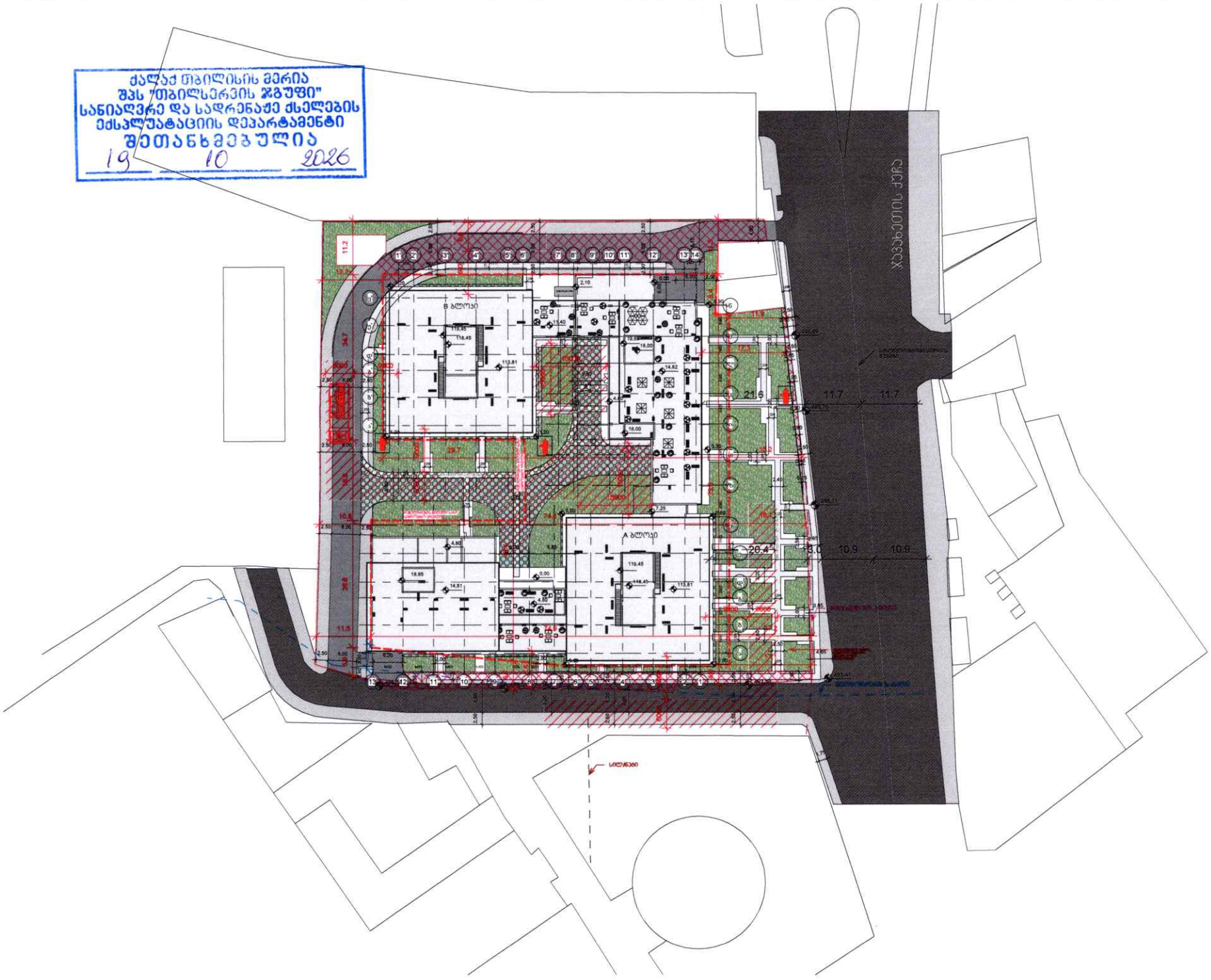

GERKO STUDIO

ფ. №	H1
მასშტაბი	1 : 500
ფურცლის ფორმატი	A2
ფურცლების რაოდენობა	
ტარიღი	2025 წ.
სტადია	პ