ქალაქ თბილისის მუნიციპალიტეტის საჯარო სამართლის იურიდიული პირი – ქალაქ თბილისის მუნიციპალიტეტის ტრანსპორტისა და ურბანული განვითარების სააგენტო

წერილის ნომერი: **16-01212522371**
თარიღი: **09/09/2021**
პინი: **6295**

ადრესატი: ნინო ფარცხალაძე
პირადი ნომერი: 01030005382
მისამართი: თბილისი თევდორე მღვდლის ქ. N 5 ბ. 42

გადაამოწმეთ: **document.municipal.gov.ge**

ქალბატონო ნინო,

ქალაქ თბილისის მუნიციპალიტეტის სსიპ - ქალაქ თბილისის მუნიციპალიტეტის ტრანსპორტისა და ურბანული განვითარების სააგენტომ განიხილა თქვენი, 2021 წლის 6 სექტემბრის №01212493702-16 განცხადება, რომელთან დაკავშირებითაც გაცნობებთ შემდეგს:

დაკმაყოფილდეს 2021 წლის 31 აგვისტოს №01212431239-16 განცხადება და შეთანხმდეს ქალაქ თბილისში, ნოდარ და პაატა ხერხეულიძეების ქუჩა, N 6ა-ში არსებულ მიწის ნაკვეთზე (საკადასტრო კოდი: 81.21.01.580) საგზაო მოძრაობის ორგანიზების სქემა თანდართულ ბმულზე არსებული დანართის შესაბამისად.

სამუშაოს დასრულების შემდეგ, 30 კალენდარული დღის ვადაში დემონტაჟი უნდა გაუკეთდეს დროებით დამონტაჟებულ საგზაო მოძრაობის ორგანიზების ტექნიკურ საშუალებებს და ქუჩის სავალი ნაწილი მოყვანილი იქნას პირვანდელ მდგომარეობაში.

საგზაო მოძრაობის ორგანიზების სქემის ცვლილება საჭიროებს შეთანხმებას სააგენტოსთან.

გადაწყვეტილების გასაჩივრება, დაინტერესებული მხარის მიერ, შესაძლებელია ამ გადაწყვეტილების გაცნობიდან ერთი თვის ვადაში ქალაქ თბილისის მუნიციპალიტეტის მერთან (მისამართი: ჟ. შარტავას ქუჩა N7) კანონმდებლობით დადგენილი წესით.

დანართი: სსიპ - ტრანსპორტისა და ურბანული განვითარების სააგენტოს მიერ შეთანხმებული საგზაო მოძრაობის ორგანიზების სქემები იხილეთ თანდართულ ბმულზე :

https://cloud.tbilisi.gov.ge/index.php/s/nwdY96E7YRTwm8e

პატივისცემით,

ვიქტორ წილოსანი

სააგენტოს უფროსი

გამოყენებულია კვალიფიციური
ელექტრონული ხელმოწერა/
ელექტრონული შტამპი

საქართველოს შინაგან საქმეთა სამინისტროს
საპატრულო პოლიციის დეპარტამენტი

MINISTRY OF INTERNAL AFFAIRS OF GEORGIA
PATROL POLICE DEPARTMENT

MIA 8 21 02397144

10/09/2021

მოქ. ნ. ფარცხალაძეს
ქ. თბილისი თევდორე მღვდლის ქ. N 5 ბ. 42;
თქვენს 2021 წლის 10 სექტემბრის განცხადებაზე

ასლი: საპატრულო პოლიციის დეპარტამენტის
ქ. თბილისის მთავარი სამმართველოს

შსს საპატრულო პოლიციის დეპარტამენტში განხილულ იქნა თქვენი განცხადება, რომელშიც ითხოვთ, ქ. თბილისში, ნოდარ და პაატა ხერხეულიძეების ქუჩა N 6ა ს/კ 81.21.01.580-ის მიმდებარედ შესასვლელ–გამოსასვლელი გზის მოწყობის, სამშენებლო დამცავი ღობის განთავსების და არსებული საგზაო/სატრანსპორტო ინფრასტრუქტურის ნაკადების მიმართულების საგზაო მოძრაობის ორგანიზაციის წარმოდგენილი სქემების შეთანხმებას.

- ვითვალისწინებთ რა, ქ. თბილისის მუნიციპალიტეტის სსიპ ტრანსპორტის და ურბანული განვითარების სააგენტოს თანხმობას (წერილის ნომერი 09/09/2021 16-01212522371), შსს საპატრულო პოლიციის დეპარტამენტი ითანხმებს (საგზაო მოძრაობის უსაფრთხოების კუთხით) წარმოდგენილ დროებითი და მუდმივი მოძრაობის ორგანიზაციის სქემებს და არ არის წინააღმდეგი განახორციელოთ სამუშაოები შემდეგი პირობების დაცვით:
- სამშენებლო დამცავი ღობე შეიღებოს შავ-თეთრი ან წითელ-თეთრი ზოლებით;
- ქვეითად მოსიარულეთა უსაფრთხოების მიზნით დამცავი ღობის ფარგლებში მოეწყოს ქუჩის სავალი ნაწილის მხრიდან ქვეითად მოსიარულეთა ბილიკი, ღობე გზის სავალი ნაწილის მხრიდან გადაიხუროს და ღამის საათებში განათდეს;
- სამშენებლო ობიექტზე მისასვლელი გზა აღიჭურვოს მოძრაობის რეგულირების ტექნიკური საშუალებებით წარმოდგენილი სქემის შესაბამისად;
- დაცული იქნას გზის სავალი ნაწილის სისაუფთავე, არ დაუშვათ სამშენებლო მასალისა და ტექნიკის გზის სავალ ნაწილზე განთავსება;
- სამუშაოების დასრულებისთანავე მიმდებარე ტერიტორია მოყვანილ იქნას პირვანდელ მდგომარეობაში და დროებითი მოძრაობის რეგულირების ტექნიკურ საშუალებებს გაუკეთდეს დემონტაჟი;

0190, თბილისი, ნოე რამიშვილის ქ. №38
№38, Noe Ramishvili St. 0190, Tbilisi, Georgia
ტელ./Tel.: (+995 032) 2 41 42 42
ფაქსი/Fax: (+995 032) 2 41 85 02
E-mail: patrolinfo@mia.gov.ge

- სამუშაოების დაწყების და დამთავრების შესახებ წინასწარ ეცნობოს შსს საპატრულო პოლიციის დეპარტამენტის სამორიგეო ნაწილს (ტელ: 241-85-04; 241-85-05);

მეორე ადრესატს: გთხოვთ, უზრუნველყოთ კონტროლის დაწესება წერილში მითითებულ პირობების შესრულებაზე და მოძრაობის რეგულირების ტექნიკური საშუალებების განთავსების მდგომარეობაზე. შეუსრულებლობის შემთხვევაში გაატარეთ ზომები საქართველოს ადმინისტრაციულ სამართალდარღვევათა კოდექსის 134 მუხლით გათვალისწინებული მოთხოვნების შესაბამისად.

დანართი: 1 ფაილად.

საპატრულო პოლიციის დეპარტამენტი /
საორგანიზაციო სამმართველო
სამმართველოს უფროსი
ზუზაძე ლევან

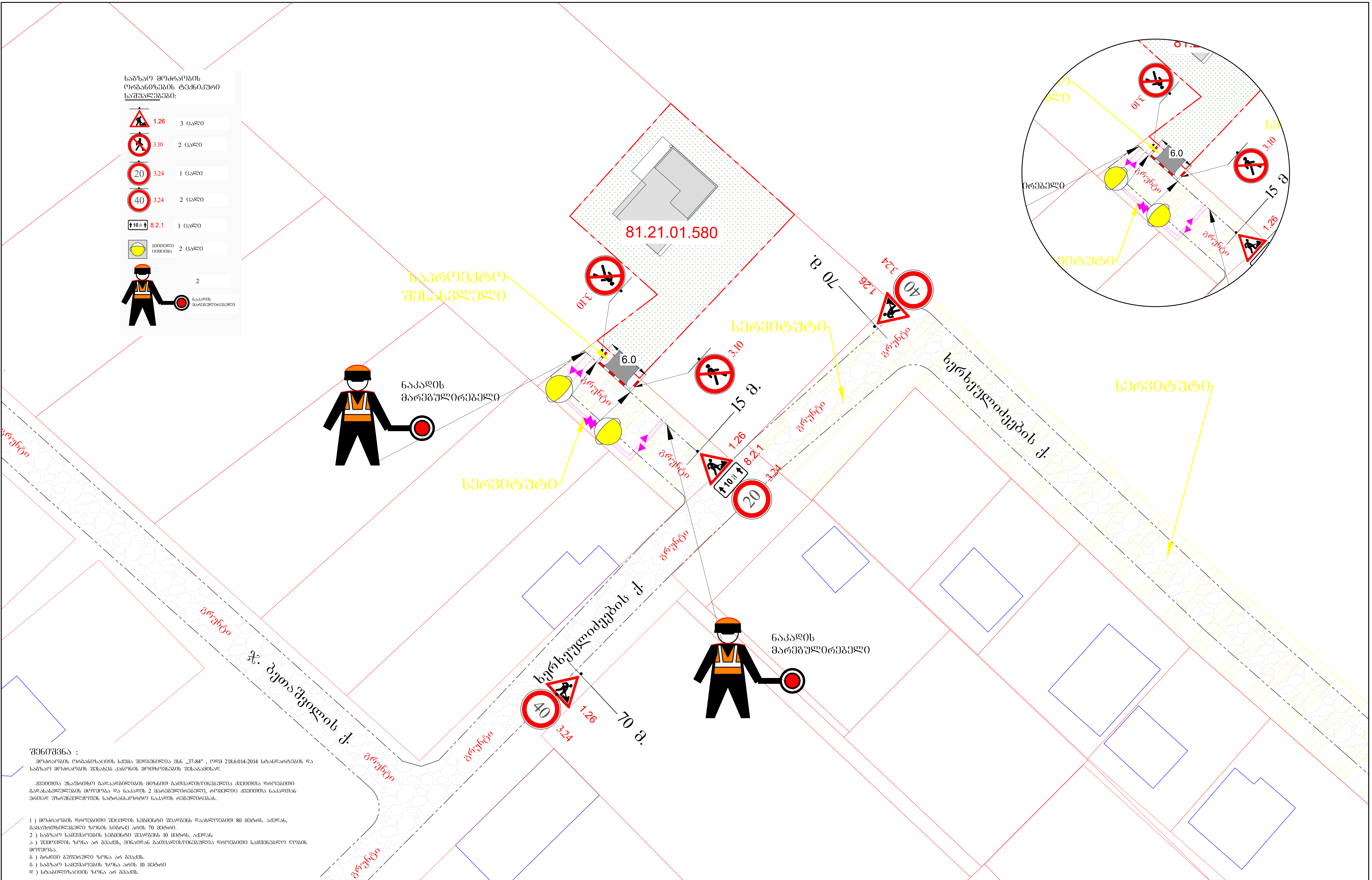

საგზაო მოძრაობის ორგანიზების ტექნიკური საშუალებები:

1.26		3 ცალი
3.10		2 ცალი
3.24 (20)		1 ცალი
3.24 (40)		2 ცალი
8.2.1 (10 მ)		1 ცალი
	ყვითელი ციმციმა	2 ცალი
	ნაკადის მარეგულირებელი	2

შენიშვნა :

მოძრაობის ორგანიზაციის სქემა შედგენილია ვსნ „37-84" , ოდმ 218.6.014-2014 სტანდარტების და საგზაო მოძრაობის შესახებ კანონის მოთხოვნების შესაბამისად.

ქვეითთა უსაფრთხო გადაადგილების მიზნით გათვალისწინებულია ქვეითთა დროებითი გადასასვლელების მოწყობა და ნაკადის 2 მარეგულირებელი, რომელიც ქვეითთა ნაკადთან ერთად უზრუნველყოფენ სატრანსპორტო ნაკადის რეგულირებას.

1) მოძრაობის დროებითი შეცვლის სეგმენტი შეადგენს დაახლოებით 80 მეტრს. აქედან, გამაფრთხილებელი ზონის სიგრძე არის 70 მეტრი.
2) საგზაო სამუშაოების სეგმენტი შეადგენს 10 მეტრს. აქედან:
ა) შემოვლის ზონა არ გვაქვს, ვინაიდან გათვალისწინებულია დროებითი სამშენებლო ღობის მოწყობა.
ბ) გრძივი ბუფერული ზონა არ გვაქვს.
გ) საგზაო სამუშაოების ზონა არის 10 მეტრი
დ) სტაბილიზაციის ზონა არ გვაქვს.

მ. 1:1000

პირობითი აღნიშვნები:

საპროექტო მიწის ნაკვეთი	მიმმართველი საგზაო ბარიერი
მიწის ნაკვეთი	დამცავი ბლოკები
შენობა	არსებული სერვიტუტი
ქვეითთა ნაკადის მიმართულება	გრუნტის გზა
	საპროექტო გზასთან მიერთება

დამკვეთი: გიორგი შალუშვილი

ქ. თბილისი, ხეხილსანერგე მეურნეობა, ნოდარ და პაატა ხერხეულიძეების ქ. № 6ა, ნაკვ. № 81.21.01.580–ში, მშენებარე ობიექტის მშენებლობის პერიოდში, გზის მოწყობის დროს, საგზაო მოძრაობის ორგანიზების სქემა
საკონტაქტო პირი ნინო ფარცხალაძე 599 924046

საგზაო მოძრაობის ორგანიზების სქემა (გზის მოწყობის პერიოდში)

შენიშვნა :

ნუმერაციით აღნიშნულია საპროექტო ნიშნები, რომელიც უნდა განათავსოს ობიექტის მშლობელმა.

ნუმერაციის გარეშე აღნიშნულია არსებული ან პერსპექტიული ნიშნები.

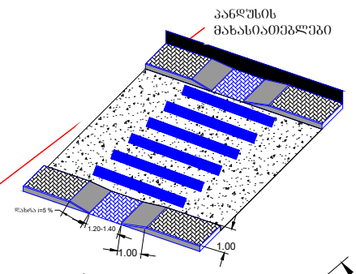

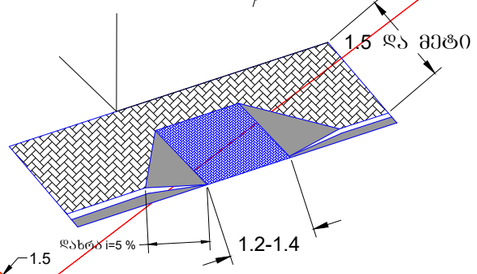

ჭრილი 1-1 (ტერიტორიის მოპირკეთების და ტროტუარის კონსტრუქციის ჭრილი)

პირობითი აღნიშვნები:

- საპროექტო მიწის ნაკვეთი
- მიწის ნაკვეთი
- შენობა
- საპროექტო გზა
- გზა
- პერსპექტიული ტროტუარი
- არსებული სერვიტუტი
- შშმ პირთა პანდუსები

მ. 1:500

დამკვეთი:	გიორგი შალოშვილი
ქ. ოზნილის, ხეხილსანერგე მეურნეობა, ნოდარ და პაატა ხერხეულიძეების ქ. № 6ა, ნაკვ. № 81.21.01.580–ში, მშენებარე ობიექტის, საგზაო მოძრაობის ორგანიზების სქემა, საპროექტო ტერიტორიის სატრანსპორტო/საგზაო ინფრასტრუქტურის დატანით	
საკონტაქტო პირი 6016 ფარცხალაძე 599 924046	

საგზაო მოძრაობის ორგანიზების სქემა (სამუშაოთა დასრულებული ვარიანტი)

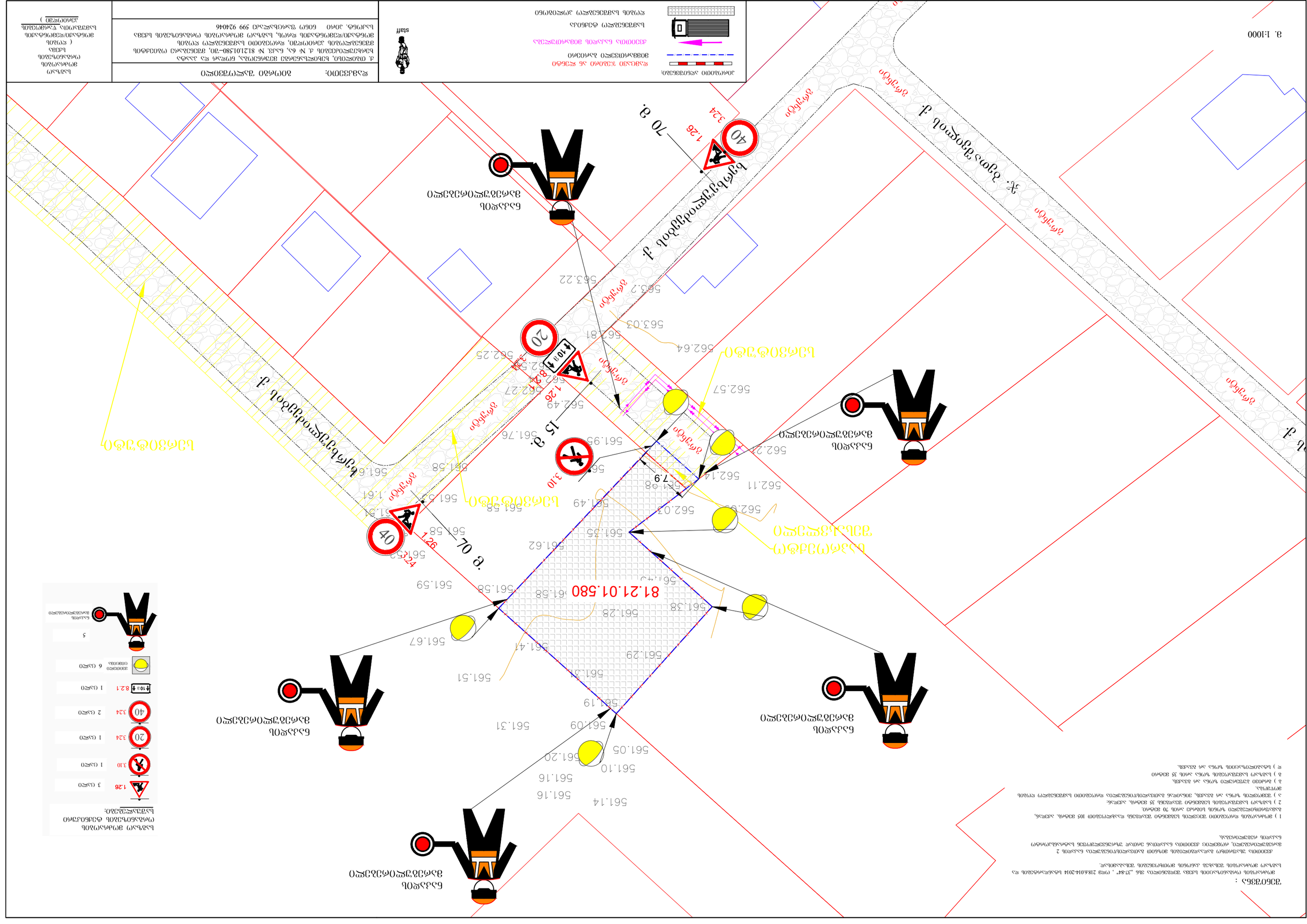
ქ. ბაღდათის მე-2 ჩიხი
ქ. ბაღდათის მე-2 ჩიხი
ქ. ბაღდათის მე-2 ჩიხი

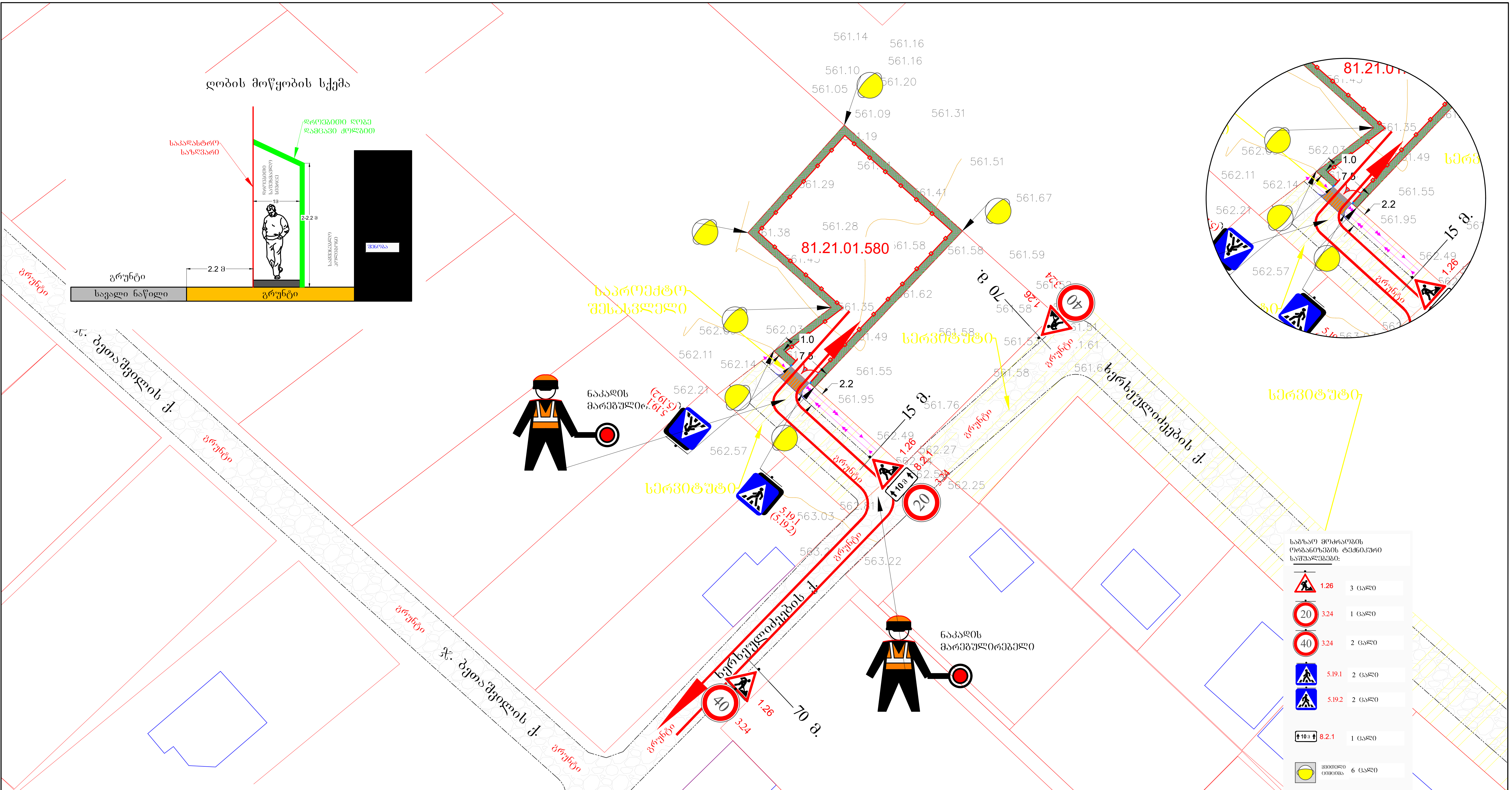

შენიშვნა :

მოძრაობის ორგანიზაციის სქემა შედგენილია ვსნ „37-84" , ოდმ 218.6.014-2014 სტანდარტების და საგზაო მოძრაობის შესახებ კანონის მოთხოვნების შესაბამისად.

სამშენებლო ღობის განთავსება გათვალისწინებულია ნაკვეთის საზღვრების შიგნით.

ვინაიდან სამუშაოები მოიცავს დროებითი სამშენებლო ღობის განთავსებას, მოძრაობის რეგულირება უნდა განხორციელდეს არსებული შეზღუდვების გათვალისწინებით.

ქვეითთა უსაფრთხო გადაადგილების მიზნით გათვალისწინებულია ქვეითთა საფეხმავლო სივრცე, რომელიც სავალი ნაწილის მხრიდან, ზედა ნაწილი გადახურება დამცავი ძოლგით.

სამშენებლო ტექნიკის ნაკადების რეგულირების მიზნით გათვალისწინებულია ნაკადის 1 მარეგულირებელი.

1) მოძრაობის დროებითი შეცვლის სეგმენტი შეადგენს 90 მეტრს, აქედან, გამაფრთხილებელი ზონის სიგრძე არის 70 მეტრი.
2) საგზაო სამუშაოების სეგმენტი შეადგენს 10 მეტრს. აქედან:
ა) შემოვლის ზონა არ გვაქვს, ვინაიდან გათვალისწინებულია დროებითი სამშენებლო ღობის მოწყობა.
ბ) გრძივი ბუფერული ზონა არ გვაქვს.
გ) საგზაო სამუშაოების ზონა არის 10 მეტრი
დ) სტაბილიზაციის ზონა არ გვაქვს.

მ. 1:1000

პირობითი აღნიშვნები:

- უსაფრთხოების მოაჯირი ან ჯებირი
- სამშენებლო პოლიგონის ღობე
- ქვეითთა ნაკადის მიმართულება
- სამშენებლო ტექნიკის მიმართულება
- ღობის გადახურვა დამცავი ძოლგა

დამკვეთი:	გიორგი შალოშვილი
ქ. თბილისი, ხეხილსანერგე მეურნეობა, ნოდარ და პაატა ხერხეულიძეების ქ. № 6ა, ნაკვ. № 81.21.01.580–ში, მშენებარე ობიექტის მშენებლობის პერიოდში, დროებითი სამშენებლო ღობის, სამუშაოთა წარმოების ვადით მოწყობის და სამშენებლო ტექნიკის გადაადგილების, საგზაო მოძრაობის ორგანიზების სქემა საკონტაქტო პირი ნინო ფარცხალაძე 599 924046	საგზაო მოძრაობის ორგანიზების სქემა (მშენებლობის პერიოდში)