Инвентаризационный план

земельного участка и строения расположенный в г. Тбилиси

в районе ЭЛЬМЗЛ по ул. ДЖАВАХ I № 12

числящиеся за гр.: ЦЭЛЬЛЗ ЭЛЬЛЗЗ ЗЗБЦЭСЭЛДЭЛБ-ДД

2

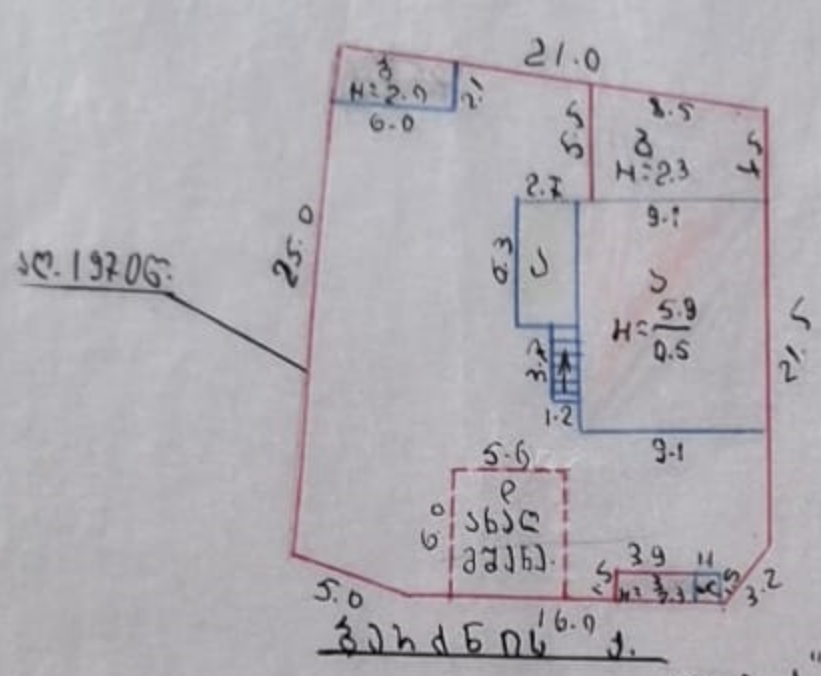

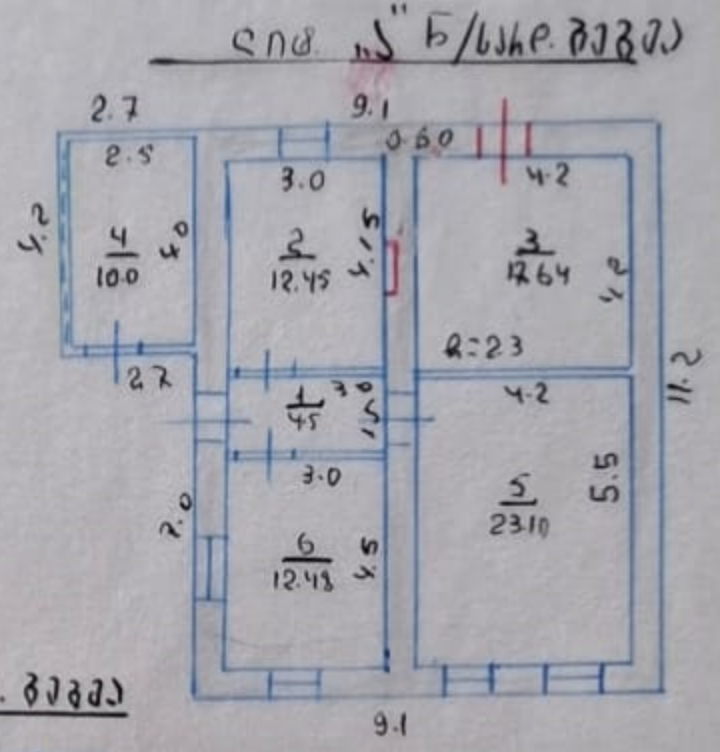

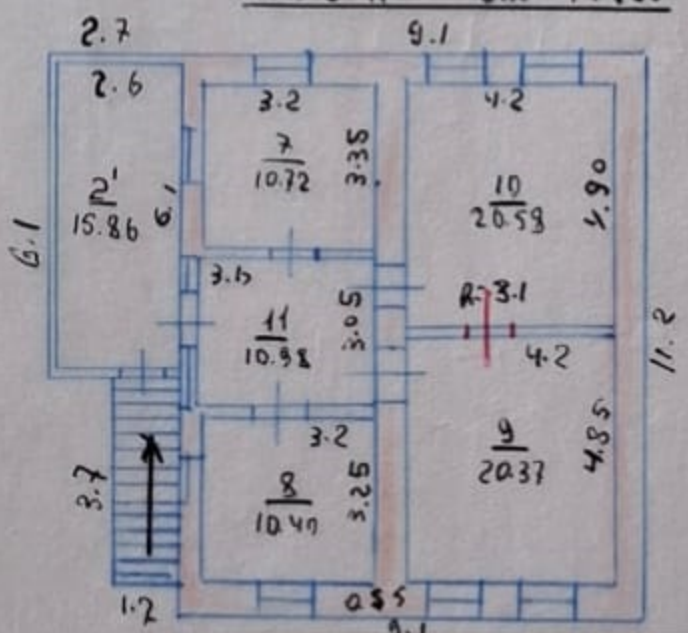

Условные обозначения:

ЗС 1970 г.	законное
ЗС 1976 г.-89 г.	незаконное

Примечание

МЖКХ ГССР Бюро техинвентаризации Тбилгорисполкома

Дата основного учета «17» XII 1970 г. Копия изготовлена «22» XII 1989 г.

Площадь земельного участка 520 кв. м. Площадь застройки 220 кв. м.

Инвентаризационная (страховая) действительная ст. 15738 руб.

ЗАКОННОЕ СТРОИТЕЛЬСТВО	НЕЗАКОННОЕ СТРОИТЕЛЬСТВО
Общая полезная площ. — кв. м.	Общая полезная площ. 96.15 кв. м.
В том числе жилая — кв. м.	В том числе жилая 64.05 кв. м.
Кол-во жилых комнат —	Кол-во жилых комнат 3

Нач-к БТИ: Шенгелия О. Н.

М. П. Гл. инженер: Саникидзе Ю. Г.

Бригадир: (ЭЗПБЛЗБПДЛ)

Исполнитель: 26-87 (ДЛБЛЗЬР)

Тип. 12, зак. 1190, тир. 60.000