შავი ფერის მეტალოპლასტმასის
პროფილის ფანჯრები **RAL9005**

4.20

1.20

1.40

1.00

1.80

2.20

1.40

4.20

3.20

2.40

1.00

0.20

0.00

3.65

4.20

7.85

ბლოკით აშენება, ლესვა და
შეღებვა თეთრად **RAL9001**

შავი ფერის რკინის კარები
RAL9005

HONOR 400

12/11/2026

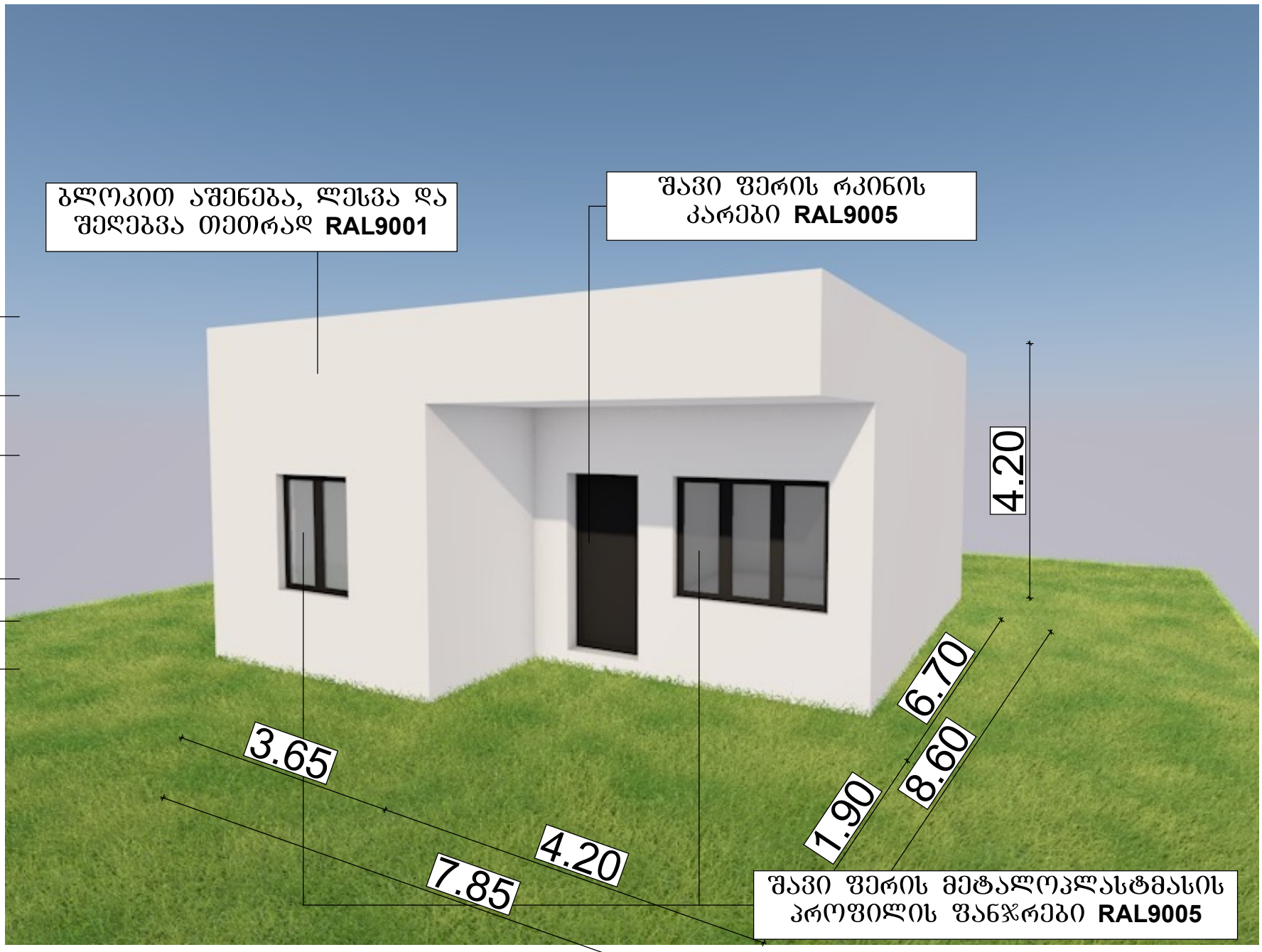
ბლოკით აშენება, ლესვა და შეღებვა თეთრად RAL9001
შავი ფერის რკინის კარები RAL9005
4.20
3.20
2.40
1.00
0.20
0.00
4.20
6.70
8.60
1.90
3.65
4.20
7.85
შავი ფერის მეტალოპლასტმასის პროფილის ფანჯრები RAL9005


4.20
3.20
2.40
1.00
0.20
0.00
4.20
8.60
3.65
4.20
7.85
ბლოკით აშენება, ლესვა და შეღებვა თეთრად RAL9001
შავი ფერის მეტალოპლასტმასის პროფილის ფანჯრები RAL9005

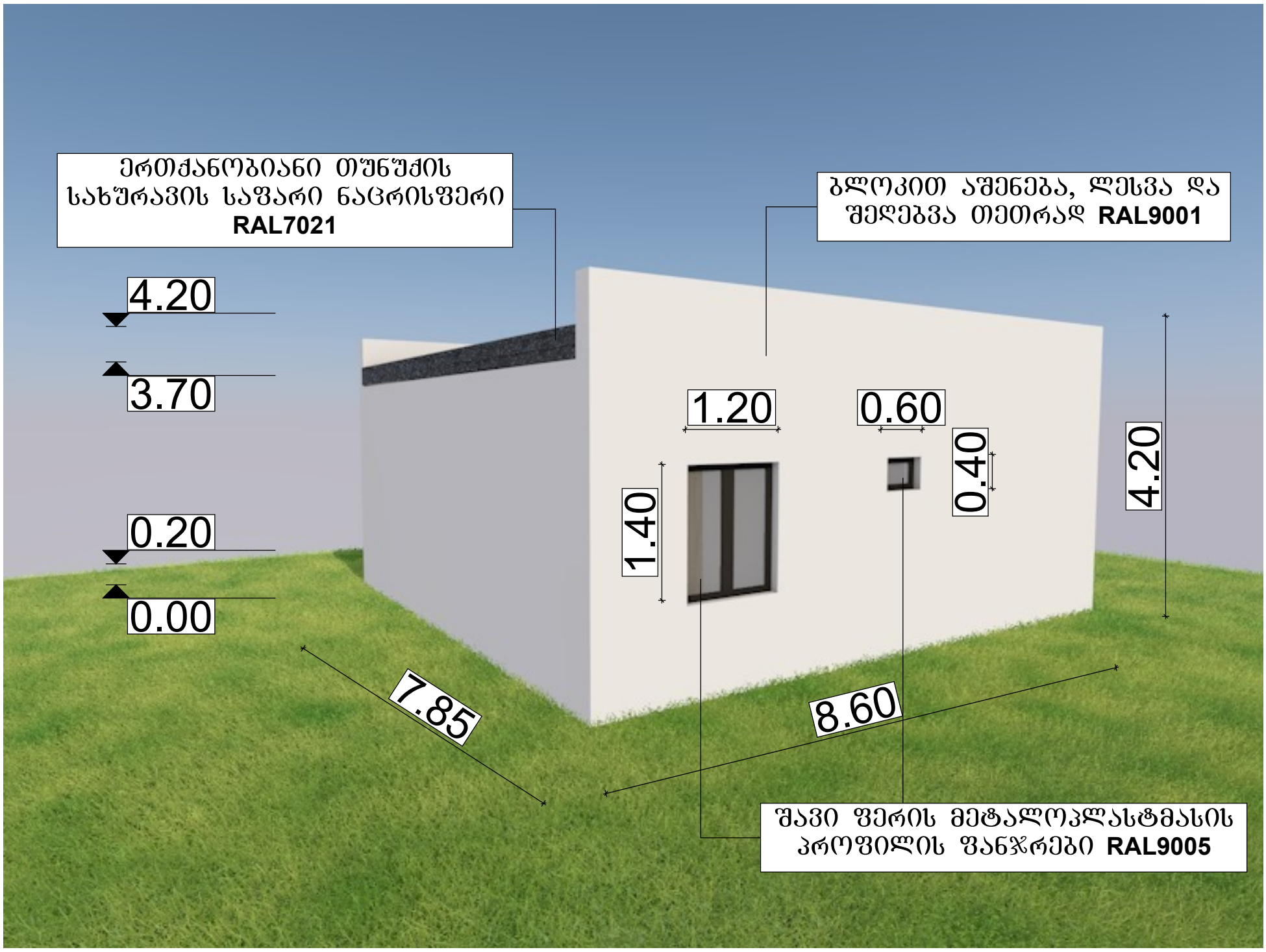
ერთქანობიანი თუნუქის სახურავის საფარი ნაცრისფერი RAL7021
ბლოკით აშენება, ლესვა და შეღებვა თეთრად RAL9001
4.20
3.70
0.20
0.00
1.20
0.60
0.40
1.40
4.20
7.85
8.60
შავი ფერის მეტალოპლასტმასის პროფილის ფანჯრები RAL9005

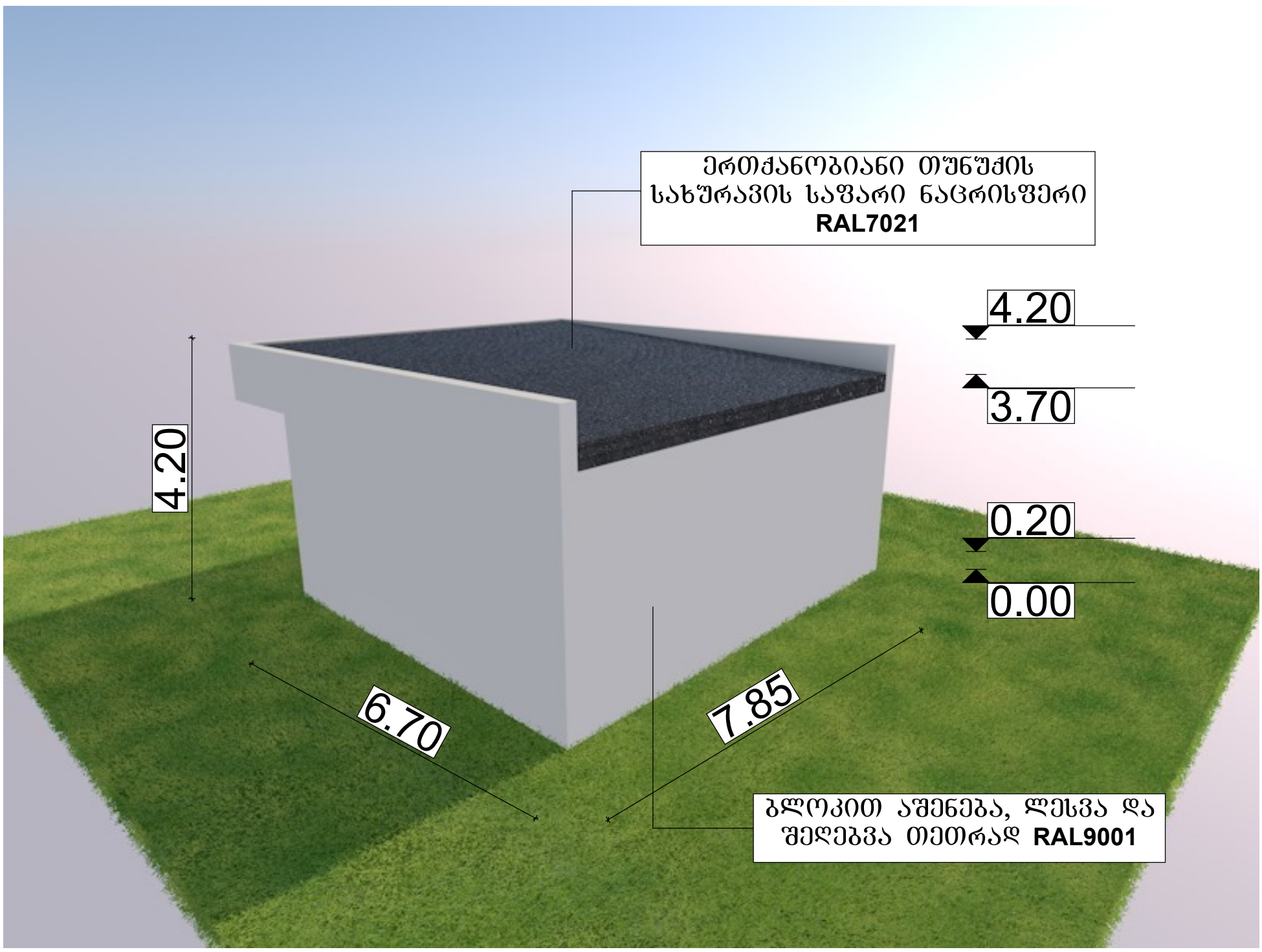
ერთქანობიანი თუნუქის სახურავის საფარი ნაცრისფერი RAL7021
4.20
3.70
0.20
0.00
4.20
6.70
7.85
ბლოკით აშენება, ლესვა და შეღებვა თეთრად RAL9001

I კლასის 59.53 კვ.მ ფართის განაშენიანების ინდივიდუალური ერთბინიანი საცხოვრებელი სახლის I სართულის გეგმა

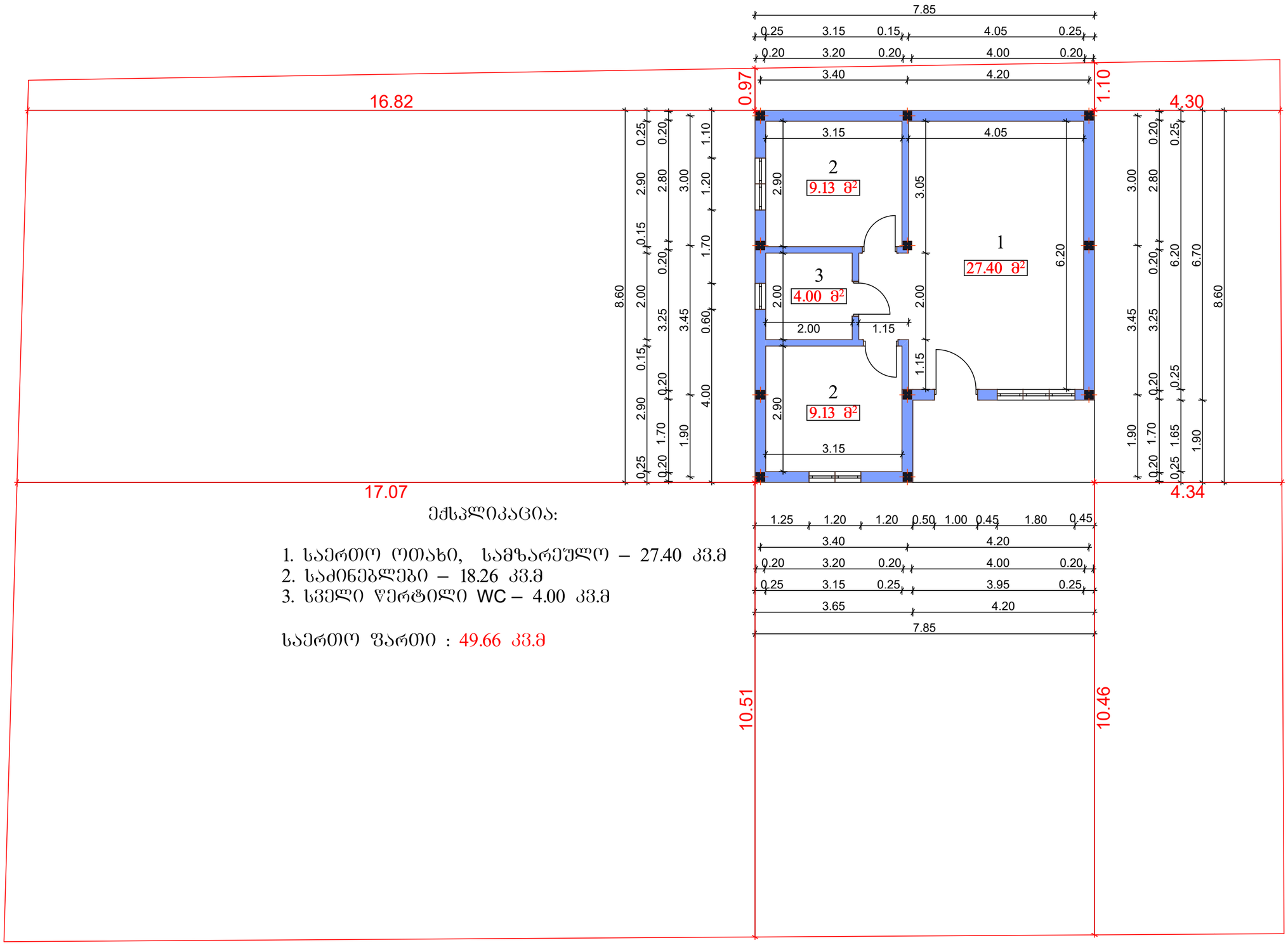

ექსპლიკაცია:

1. საერთო ოთახი, სამზარეულო – 27.40 კვ.მ
2. საძინებლები – 18.26 კვ.მ
3. სველი წერტილი WC – 4.00 კვ.მ

საერთო ფართი : 49.66 კვ.მ

I კლასის 59.53 კვ.მ ფართის განაშენიანების ინდივიდუალური ერთბინიანი საცხოვრებელი სახლის სახურავის გეგმა

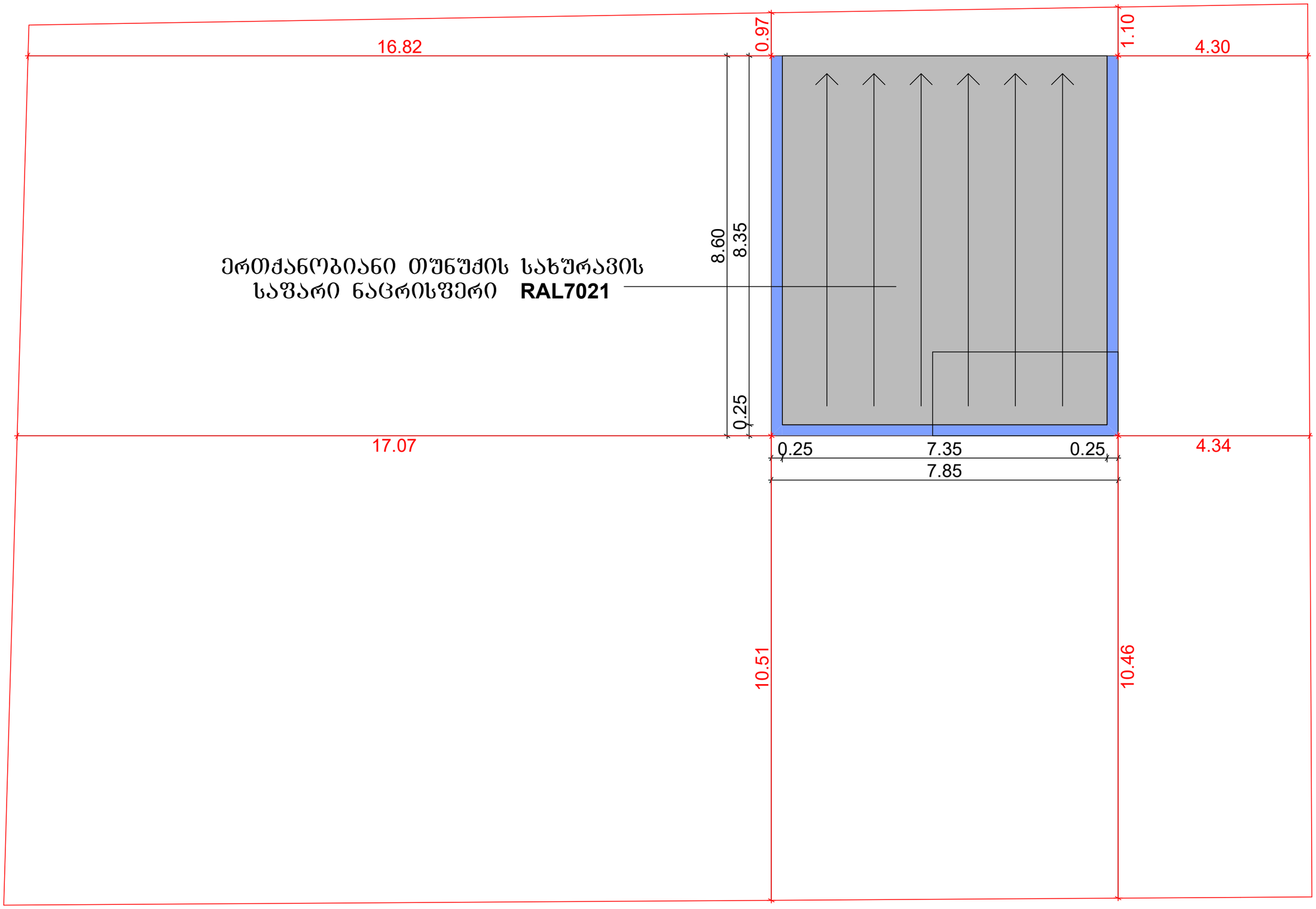

I კლასის 59.53 კვ.მ ფართის განაშენიანების ინდივიდუალური ერთბინიანი საცხოვრებელი სახლის პროექტი

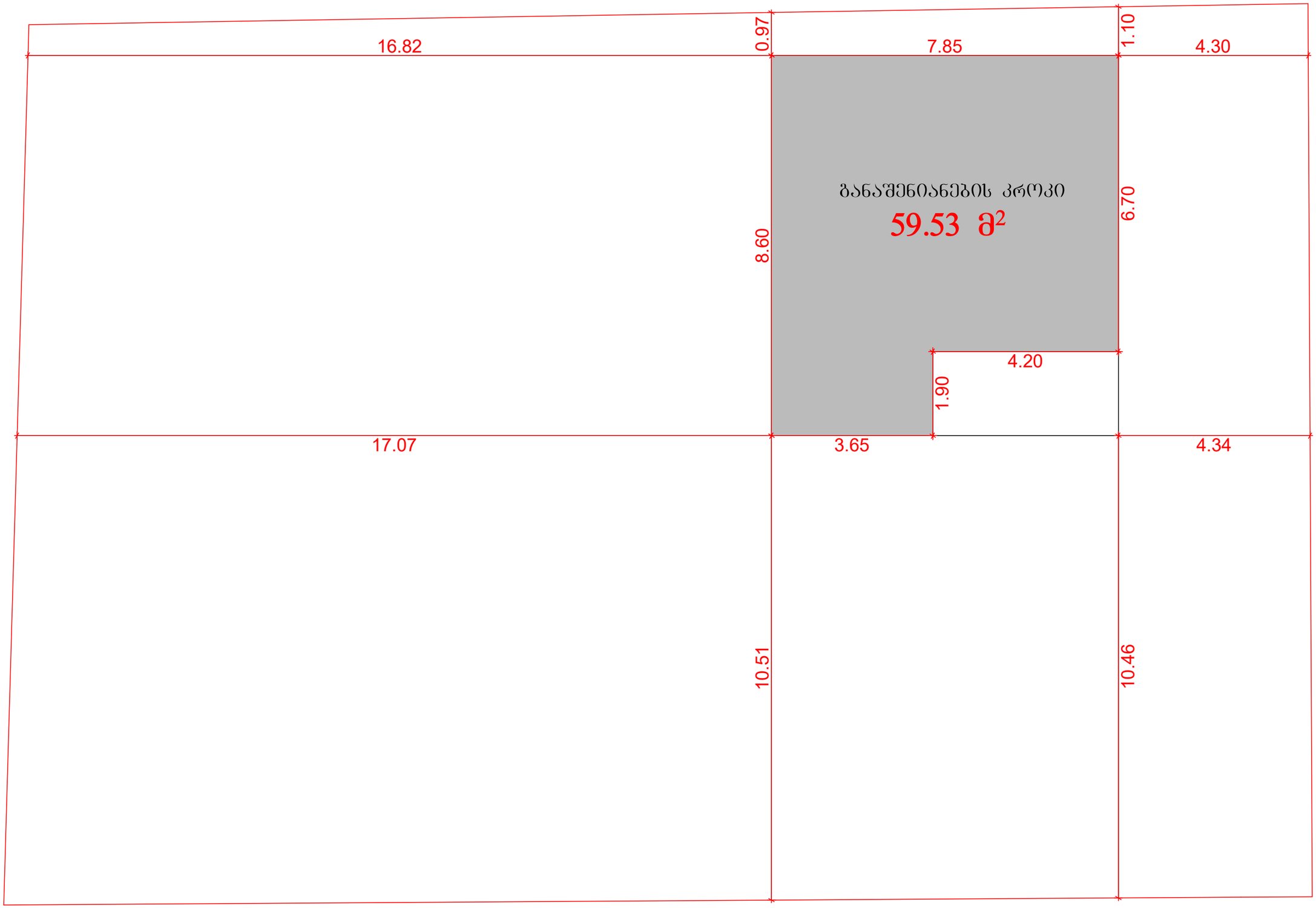

I კლასის 59.53 კვ.მ ფართის განაშენიანების
ინდივიდუალური ერთბინიანი საცხოვრებელი სახლის
გენ გეგმა

მოსაჭრელი ხე მცენარეებია: №34, 35, 36, 37, 38, 39, 40, 41-ის ჯგუფი ვაზი, 42, 43, 44, 45, 46-ის ჯგუფი ვაზი

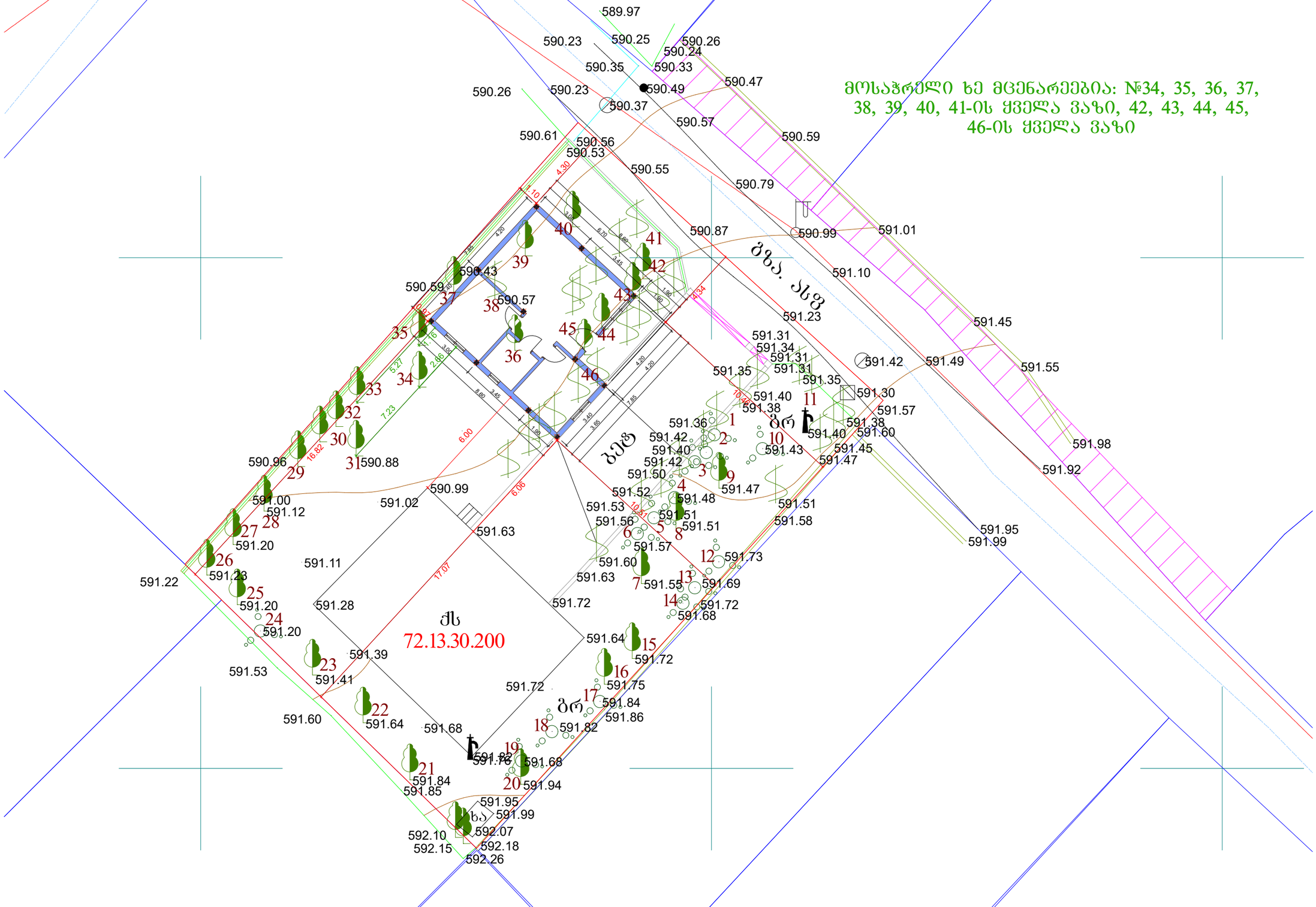

მიწის ნაკვეთის ტოპოგრაფიული აზომვითი ნახაზი

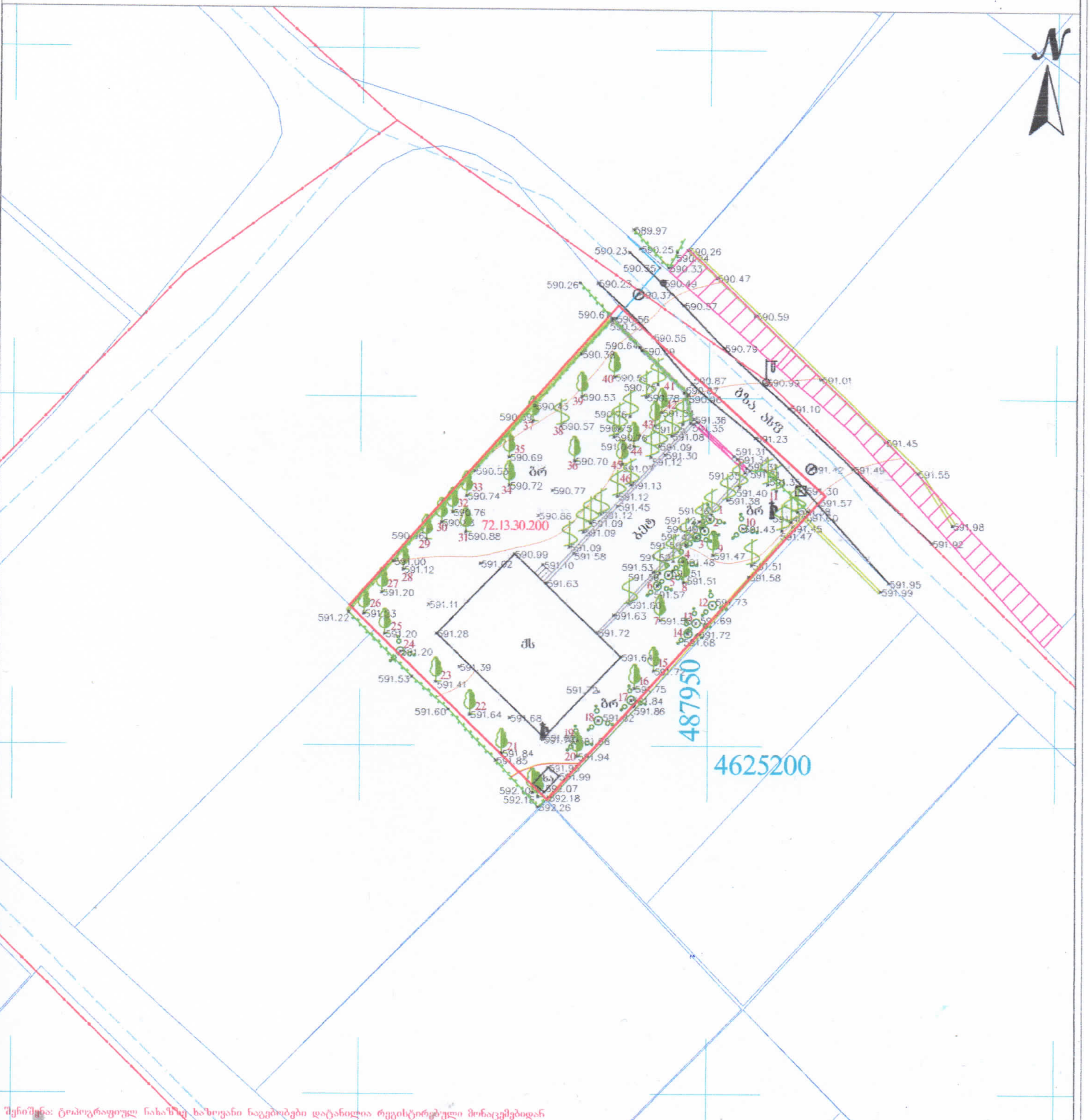

შენიშვნა: ტოპოგრაფიულ ნახაზზე ხაზოვანი ნაგებობები დატანილია რეგისტრირებული მონაცემებიდან

პირობითი აღნიშვნები	შენიშვნა: მიწის სამუშაოები შეათანხმეთ შესაბამის კომუნიკაციის წარმომადგენლებთან			
მიწისქვეშა კომუნიკაციები	ნაკვეთის საზღვარი	ბუჩქი	ცოცხალი ღობე	ღობე
კანალიზაცია	შენობა	ბაზისი	ხეების რიგი	ბორდიური
დენის კაბელი	არკა	სამეთვალყურეო ჭები	ტრანსფორმატორი	ბეტონი
გაზის მილი	ფარდული	ჭაგლი	რადიო ან ტელე ანძა	კედელი
წყლის მილი	კიბე	შადრევანი	ლამპიონები	საყრდენი კედელი
კავშირგაბმულობა	ფოთლოვანი ხე	ონკანი	ელექტრო ბოძი	ბილიკი
	წიწვოვანი ხე	წყარო ან ჭა	რკინიგზა	გზის კონტური
	ხეხილის ხე	ბენზინგასამართი სადგური	იზოჰიფსი	ფილაქ
	პალმა	მაღალი ძაბვის გადამცემი	მთავარი იზოჰიფსი	წყლის კონტური

პროექცია UTM 38N
საკოორდინატო სისტემა WGS 84

შპს „ორიონი" Ltd "orioni"
ქ. თბილისი, მეტეხის ქუჩა N4
ტელ: +995 557-51-51-15
orionimirza@gmail.com

დირექტორი		მ. ცინცაძე
კომპ. ...შემსრულებელი		ზ. ცინცაძე
მისამართი		

ქალაქი თბილისი, მუხიანი 2-ის დასახლება, ალავერდის ქუჩა №17, ს/კ 72.13.30.200

მასშტაბი 1:500 | 03.11.2026

მიწის ნაკვეთის ტოპოგრაფიული ასომვითი ნახაზი

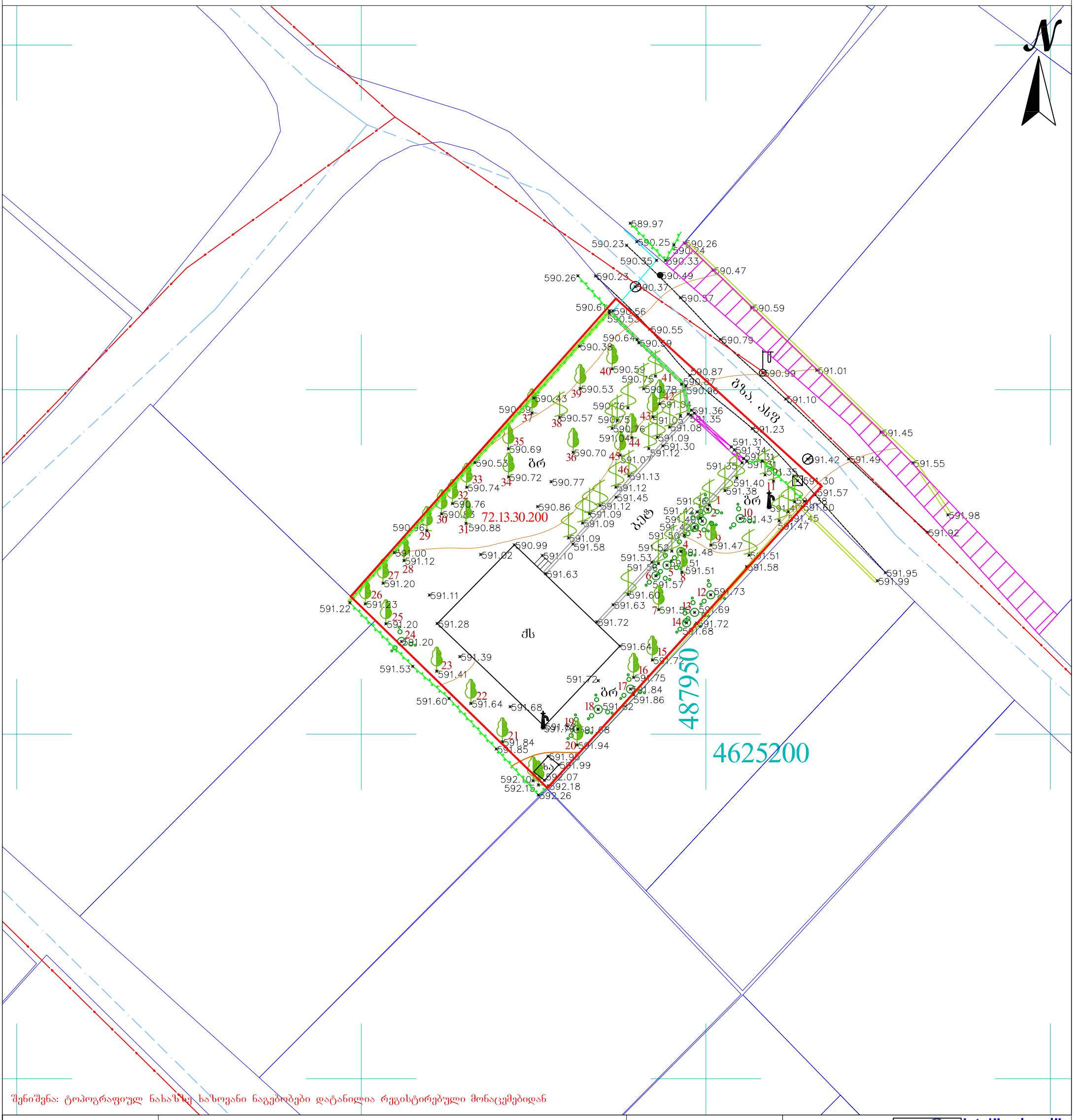

შენიშვნა: ტოპოგრაფიულ ნახაზზე ხაზოვანი ნაგებობები დატანილია რეგისტრებული მონაცემებიდან

პირობითი აღნიშვნები	შენიშვნა: მიწის სამუშაოები შეათანხმეთ შესაბამის კომუნიკაციის წარმომადგენლებთან				პროექცია UTM 38N საკოორდინატო სისტემა WGS 84	შპს„ორიონი" Ltd"orioni"
მიწისქვეშა კომუნიკაციები	ნაკვეთის საზღვარი	ბუჩქი	ცოცხალი ღობე	ღობე	ქ. თბილისი, მტკვრის ქუჩა №4	მობ: +995 557-51-51-15 orionimirza@gmail.com
კანალიზაცია	შენობა	გაზონი	ხეების რიგი	ბორდიური	დირექტორი	მ. ცინცაძე
დენის კაბელი	არკა	სამეთვალყურეო ჭები	ტრანსფორმატორი	ბეტონი	კომპ. უზრუნველყოფა	ზ. ცინცაძე
გაზის მილი	ფარდული	ძეგლი	რადიო ან ტელე ანძა	კედელი	მისამართი	
წყლის მილი	კიბე	შადრევანი	ლამპიონები	საყრდენი კედელი	ქალაქი თბილისი, მუხიანი 2-ის დასახლება, ალავერდის ქუჩა №17, ს/კ.72.13.30.200	
კავშირგაბმულობა	ფოთლოვანი ხე	ონკანი	ელექტრო ბოძი	ბილიკი	მაშტაბი 1:500	03.11.2026
	წიწვოვანი ხე	წყარო ან ჭა	რკინიგზა	გზის კონტური		
	ხეხილის ხე	ბენზინგასამართი სადგური	იზოჰიფსი	ფლატე		
	პალმა	მაღალი ძაბვის გადამცემი	მთავარი იზოჰიფსი	წყლის კონტური		