ლითონის მოაჯირი.

ჩასასვლელი კიბე.
8 საფეხური

ლითონის კარი

შშმ-თვის მანი ლიფტი

1200

900

1200

900

3000

1200

26/10/2026 14:19

სარდაფის არსებული გეგმა
გეგმა
მ 1:100

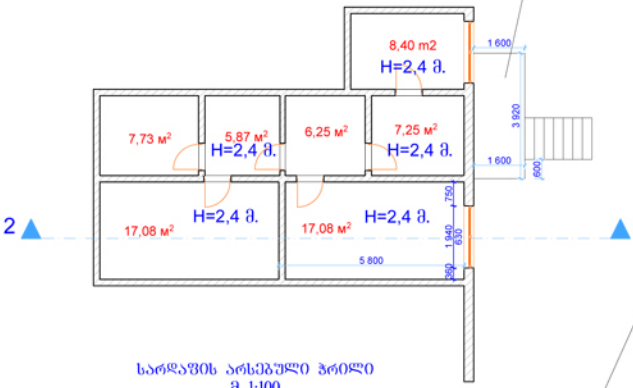

სარდაფის არსებული ჭრილი
მ 1:100

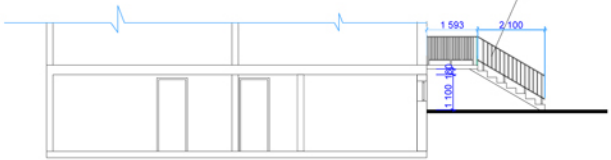

საერთო მონაცემები:	ინდ/მეწარმე "ელდარ დალაქიშვილი"				მისამართი:
საერთო ფართი: 69,66 მ²	მუხიანის დასახლება, კორპუსი №8 ბინა №44, ტელ: 558 53 92 82	დირექტორი		ე. დალაქიშვილი	ქ. თბილისი გლდანის მასივი, I მ/რ-ნი, კორპუსი №16 სარდაფი
		არქიტექტორი		ე. დალაქიშვილი	
		[illegible]		ე. დალაქიშვილი	
		დამკვეთი		მარიამ ტატიშვილი	01.11.12.007.010.01.500
		მასშტაბი 1:100			28.10.2026 წ.

South Elevation

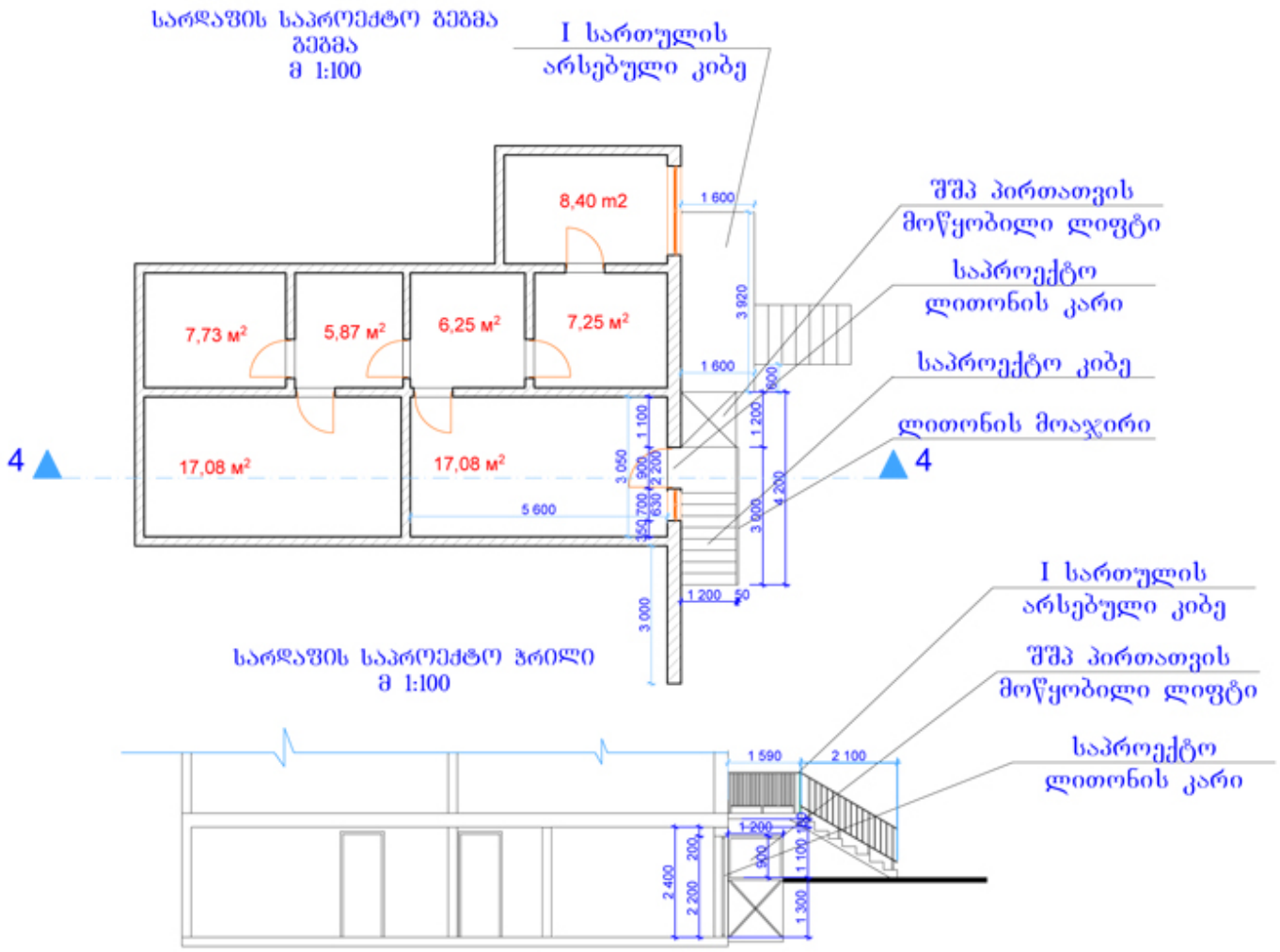

საერთო მონაცემები:			მისამართი:
საერთო ფართი: 69,66 მ²	ინდ/მეწარმე "ელდარ დალაქიშვილი"		
	მუხიანის დასახლება, კორპუსი №8 ბინა №44. ტელ: 558 53 92 82	დირექტორი / არქიტექტორი / კონს. უზრუნველყოფა / დამკვეთი	ქ. დალაქიშვილი / ქ. დალაქიშვილი / ქ. დალაქიშვილი / მარიამ ტატიშვილი
	South Elevation	მასშტაბი 1:100	ქ. თბილისი გლდანის მასივი, I მკრ-ნი, კორპუსი №16 სარდაფი 01.11.12.007.010.01.500 28.10.2026 წ.

საქართველოს იუსტიციის სამინისტრო
საჯარო რეესტრის ეროვნული სააგენტო

საკადასტრო გეგმა

მიწის ნაკვეთის საკადასტრო კოდი: *01.11.12.007.010*
განცხადების რეგისტრაციის ნომერი*882013273828*
მიწის ნაკვეთის ფართობი: *7437* კვ.მ.
დანიშნულება: *არასასოფლო-სამეურნეო*
მომზადების თარიღი 11.07.13

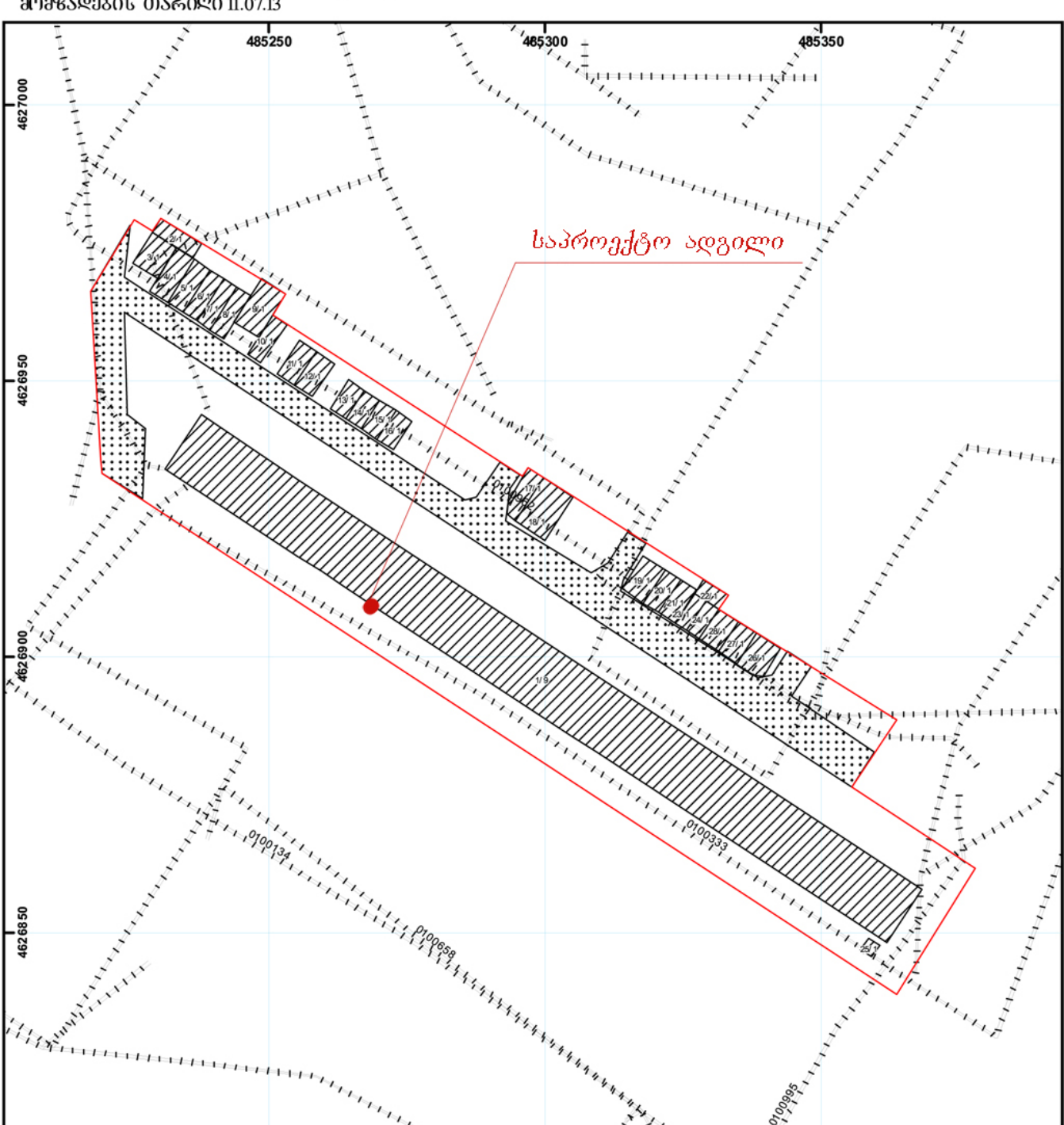

შენობა-ნაგებობა, პირობითი ნომერი/სართულიანობა
ვალდებულება
ხაზობრივი ნაგებობა
მიწის ნაკვეთის საკადასტრო საზღვარი
მშენებარე ნაგებობა
მიწისქვეშა ნაგებობა
UTM (საერთაშორისო) სისტემის კოორდ.

საჯარო რეესტრის ეროვნული სააგენტო თბილისი 0102 წმ. ნიკოლოზის/ნ. ჩხეიძის ქ. 2 ტელ.: (995 32) 91 04 27; ფაქსი: (995 32) 91 03 41
საჯარო რეესტრის ეროვნული სააგენტო თბილისი დ. კლდიაშვილის გამზ. 89/24 ტელ: (995 32) 94 13 65
www.napr.gov.ge