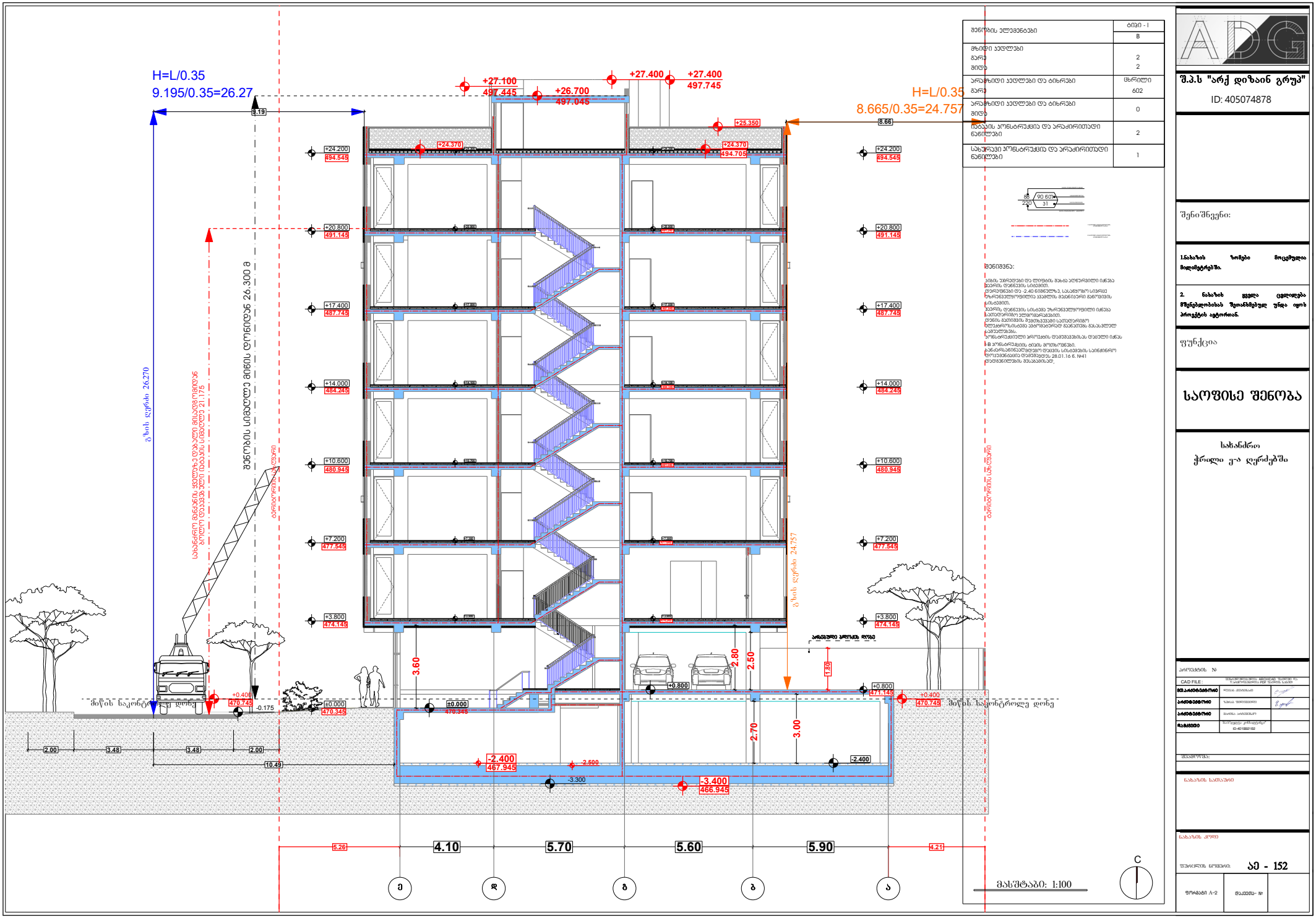

შენობის ელემენტები	ბინა - 1
	B
მრავალი სეტყვები გარე შიდა	 2 2
არამრავალი სეტყვები და ტიხრები გარე	მხრილი 602
არამრავალი სეტყვები და ტიხრები შიდა	0
იატაკის პონსტრუქცია და არაქირითული ნაწილები	2
სახერავი პონსტრუქცია და არაქირითული ნაწილები	1

შენიშვნა:

1.ნახაზის ზომები მოცემულია მილიმეტრებში.

2. ნახაზის ყველა ცვლილება მშენებლობისას შეთანხმებულ უნდა იყოს პროექტის ავტორთან.

ფუნქცია

საფუძველი შენობა

სახანძრო
ჭრილი ა-ა ღერძებში

შ.პ.ს "არქ დიზაინ გრუპ"
ID: 405074878

პროექტის №

CAD FILE:

მთ.პროექტირება		
პროექტირება		
პროექტირება		
შესრულება		

შენიშვნები:

ნახაზის სათაური

ნახაზის კოდი

შენობის ნომერი: აე - 152

ფორმატი A-2 | ცვლილება- №

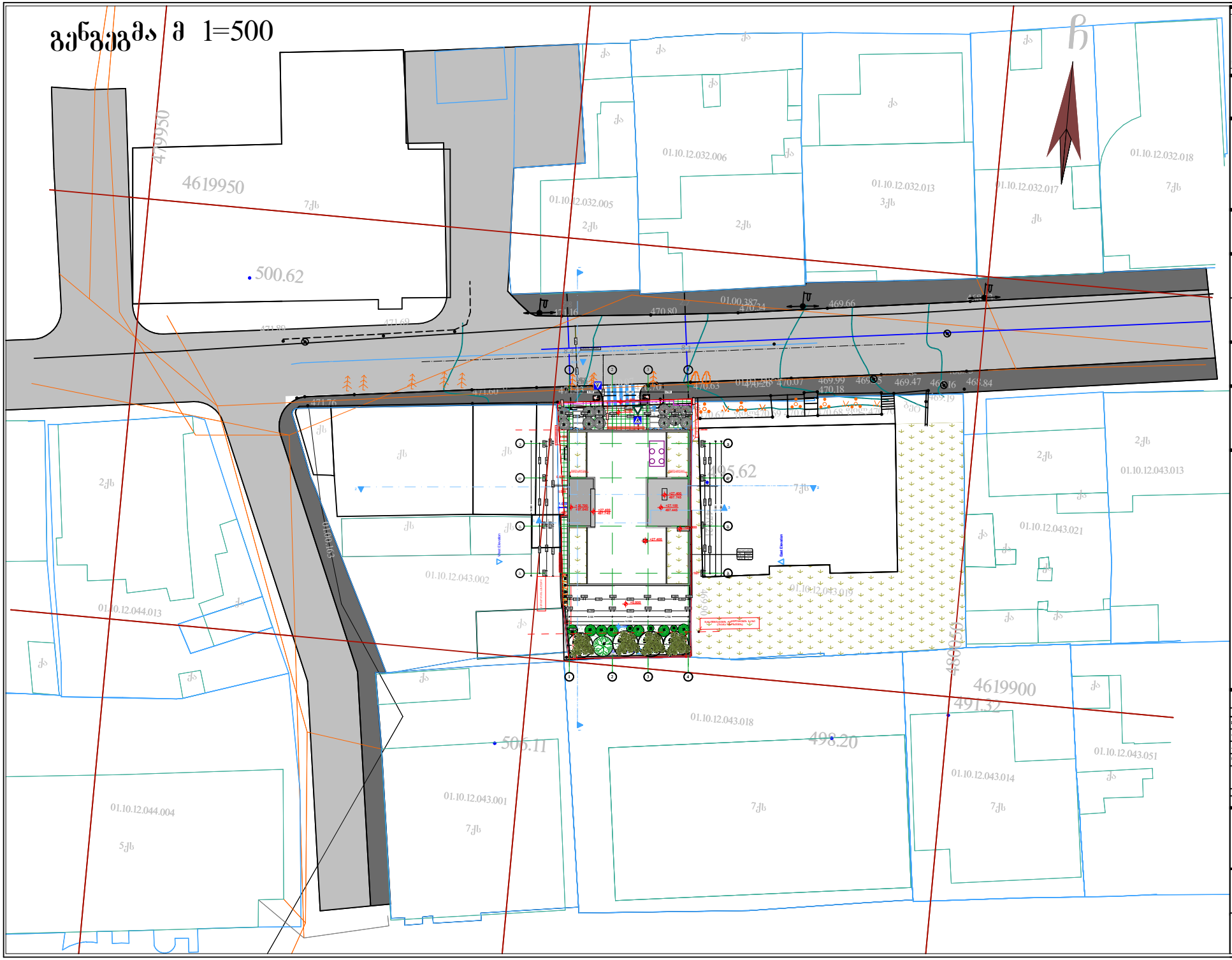

ADC

შ.პ.ს "არქ დიზაინ გრუპ"

ID: 405074878

შენიშნვენი:

1.ნახაზის ზომები მოცემულია მილიმეტრებში.

2. ნახაზის ყველა ცვლილება მშენებლობისას შეთანხმებულ უნდა იყოს პროექტის ავტორთან.

ფუნქცია

საოფისე შენობა

პროექტის №		
CAD FILE:		
მთ.არქიტექტორი		
არქიტექტორი		
არქიტექტორი		
ჩამკმეთი		

შეამოწმა:

ნახაზის სათაური

ნახაზის კოდი

შურცლის ნომერი:

ფორმატი A-2

ლაკვეთა- №

L.T.D. G EOMATICS

ქალაქი თბილისი, ოთარ ონიაშვილის ქუჩა №72 (ს/კ: 01.10.12.043.016)
მეს. შპს. "დელტა კონსალტინგი" (ს/კ 401992162) საკუთრებაში არსებული 466კვ.მ. არასასოფლო-სამეურნეო დანიშნულების მიწის ნაკვეთის და მისი მიმდებარე ტერიტორიის ტოპოგრაფიული

გეგმა

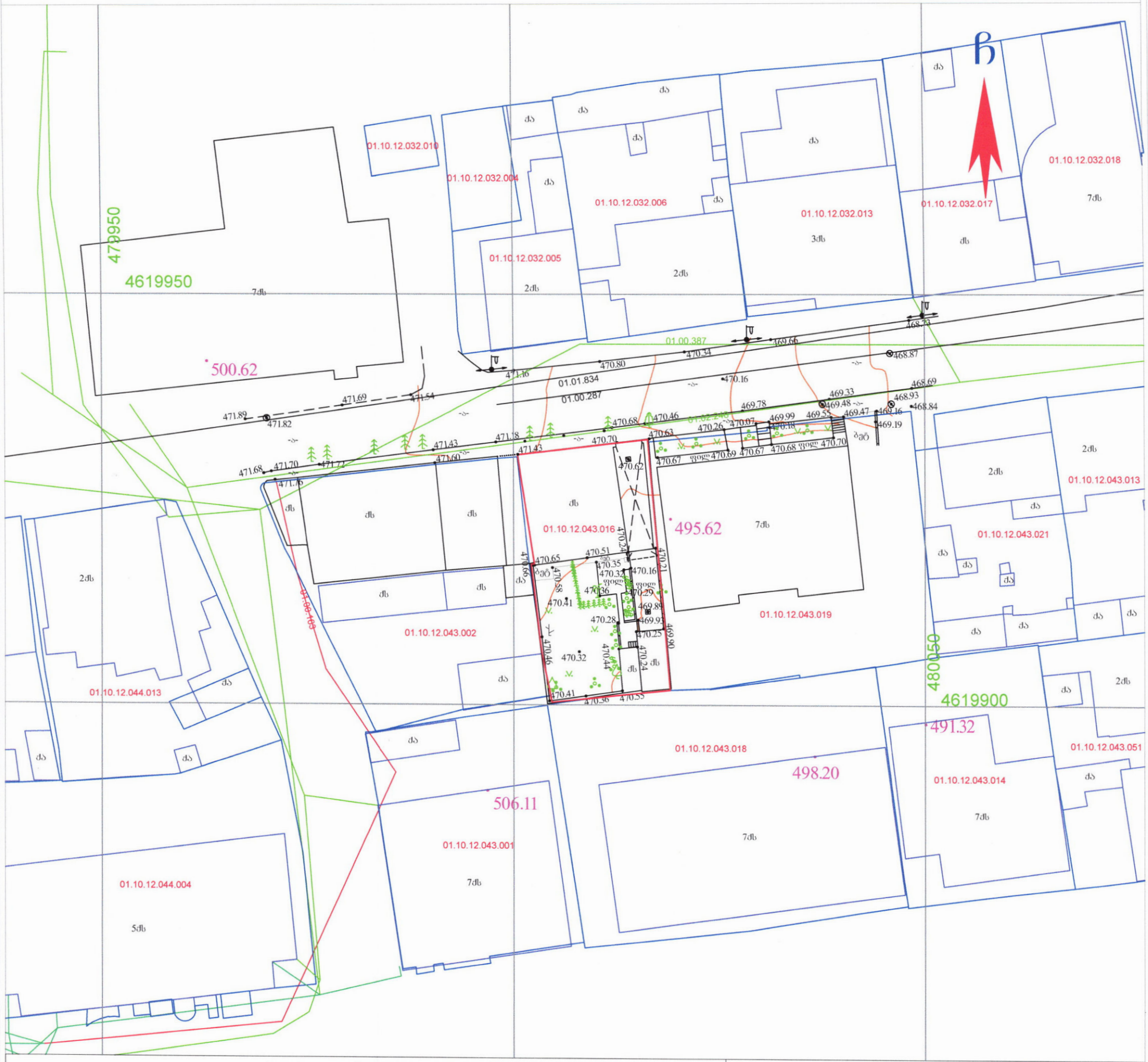

პირობითი აღნიშვნები

WGS 1984 -ის კოორდინატთა სისტემის *UTM* პროექცია

ძს საცხოვრ. შენობა
ძა არასაცხ. შენობა
ფარდული
მშ მშენებარე
სატრანსფორმატორო ჯიხური
ლა ლითონის არასაცხოვრებელი შენობა
ლითონის ღობე
ბეტონის ფუნდამენტზე ლითონის ღობე
ხის ღობე
მავთულის ღობე
კედელი
მაღალი ბეტონის ღობე
დაბალი ბეტონის ღობე
ფლატე
ბორდიური

გზა ასფალტის საფარით
გზა მოხრეშილი
ბეტ გზა ბეტონის საფარით
რკინიგზა
ჭა
წიწვოვანი ხე
ონკანი
ფოთლოვანი ხე
რეპერი
ხილკენკროვანი ხე
გაზის ჭა
მოჭრილი ხე
ბალახი
პალმა
ბუჩქი
გაზონი
ბუჩქი ეკლიანი
ხე გამხმარი
ბუჩქნარი გაუვალი
ვაზი

ბეტონის ბოძი
რკინის ბოძი კიბე
ხის ბოძი
500.52 სიმაღლის ნიშნული
500 მთავარი იზოჰიფსი
დამხმარე იზოჰიფსი
სამეთვალყურეო ჭები
გიდრანტი (წყლის ჩამკეტი ჭები)
გარე განათება
სვეტფორი
ელ. გადამცემი ხაზი

წყალგაყვანილობა
გაზი
კანალიზაცია
სანიაღვრე
კავშირგაბმულობა
ელ. ქსელები დაბალი ძაბვის
ელ. ქსელები მაღალი ძაბვის
თბ გათბობა

საგზაო ნიშნები
ძეგლი
დროშა
ფანტანი
ჭაობი
კონტური
გასასვლელი (არკა)

შენიშვნა: რეგისტრირებული მიწის ნაკვეთის საკადასტრო საზღვარი
მომიჯნავედ რეგისტრირებული მიწის ნაკვეთის საკადასტრო საზღვარი
მიწის სამუშაოების შესრულებისას შეატყობინეთ კომუნიკაციის წარმომადგენლებს

შ.პ.ს. გეომატიკს (ს/ნ. 405601718)

ქ.თბილისი, მიხეილ ბურძგლას ქ. №74. №74ა. №74ბ

გეომატიცსგეო გმაილ.ცომ ტელ: 577 40 40 93

დირექტორი:		დ. რობაქიძე
აზომა:		კ. კირკიტაძე
დახაზა:		კ. კირკიტაძე
დამკვეთი		შპს. "დელტა კონსალტინგი"
მასშტაბი: 1:500		22.08.2024წ.