საქართველოს შინაგან საქმეთა სამინისტროს
საპატრულო პოლიციის დეპარტამენტი

MINISTRY OF INTERNAL AFFAIRS OF GEORGIA
PATROL POLICE DEPARTMENT

02/06/2026

MIA 8 26 01912183

მოქ. ნ. ფარცხალაძეს
თქვენს 2026 წლის 1 ივნისის განცხადებაზე

ასლი: შსს საპატრულო პოლიციის დეპარტამენტის
ქ. თბილისის მთავარი სამმართველოს
ninopartskhaladze@yahoo.com

შსს საპატრულო პოლიციის დეპარტამენტში განხილულ იქნა თქვენი განცხადება, რომელიც ეხება ქ. თბილისი, შუშის ქუჩა N 16ა ს/კ 01.11.04.017.371-ის მიმდებარედ შესასვლელ–გამოსასვლელი გზის მოწყობის, სამშენებლო დამცავი ღობის განთავსების და არსებული საგზაო/სატრანსპორტო ინფრასტრუქტურის ნაკადების მიმართულების საგზაო მოძრაობის ორგანიზაციის წარმოდგენილი სქემების შეთანხმებას.

- ვითვალისწინებთ რა, ქ. თბილისის მუნიციპალიტეტის სსიპ ტრანსპორტის და ურბანული განვითარების სააგენტოს 16-01261334063 თანხმობას, შსს საპატრულო პოლიციის დეპარტამენტი ითანხმებს (საგზაო მოძრაობის უსაფრთხოების კუთხით) წარმოდგენილ დროებითი და მუდმივი მოძრაობის ორგანიზაციის სქემებს და არ არის წინააღმდეგი განახორციელოთ სამუშაოები შემდეგი პირობების დაცვით:
- საგზაო მოძრაობის ორგანიზების სქემები შეთანხმებულია იმ პირობით, რომ სამშენებლო ტექნიკა იმოძრავებს მოქმედი სამართლებრივი დადგენილი წესით.
- ქვეითად მოსიარულეთა უსაფრთხოების მიზნით დამცავი ღობის ფარგლებში მოეწყოს ქუჩის სავალი ნაწილის მხრიდან ქვეითად მოსიარულეთა ბილიკი, ღობე გზის სავალი ნაწილის მხრიდან გადაიხუროს და ღამის საათებში განათდეს;
- სამშენებლო ობიექტზე მისასვლელი გზა (სამუშაოების განხორციელების პროცესში) აღიჭურვოს მოძრაობის რეგულირების ტექნიკური საშუალებებით შეთანხმებული სქემების შესაბამისად, ხოლო მიმდებარე ტერიტორიაზე არსებულ მოძრაოის ორგანიზების ტექნიკურ საშუალებებს გაუკეთდეს დროებით დემონტაჟი ან შეიფუთოს;
- საგზაო მოძრაობის რეგულირებისთვის და ფეხით მოსიარულეთა უსაფრთხო გადაადგილების მიზნით სამუშაოების მწარმოებლის მიერ გამოყოფილ იქნეს სპეც. ტანსაცმლით და ალმით აღჭურვილი საჭირო რაოდენობის თანამშრომელი;
- დაცული იქნას გზის სავალი ნაწილის სისაუფთავე, არ დაუშვათ სამშენებლო მასალისა და ტექნიკის გზის სავალ ნაწილზე განთავსება;
- სამუშაოების დასრულებისთანავე ფეხით მოსიარულეთა ბილიკი მოყვანილ იქნას პირვანდელ მდგომარეობაში, დროებითი მოძრაობის რეგულირების ტექნიკურ

0190, თბილისი, წოე რამიშვილის ქ. №38
№38, Noe Ramishvili St. 0190, Tbilisi, Georgia
ტელ./Tel.: (+995 32) 2 41 42 42
(+995 32) 2 41 85 02
E-mail: patrolinfo@mia.gov.ge

საშუალებებს გაუკეთდეს დემონტაჟი და გზის მიერთების ადგილები აღიჭურვოს მოძრაობის რეგულირების ტექნიკური საშუალებებით შეთანხმებული საგზაო მოძრაობის ორგანიზაციის სქემების შესაბამისად;

- სამუშაოების დაწყების შესახებ წინასწარ ეცნობოს შსს საპატრულო პოლიციის დეპარტამენტის სამორიგეო ნაწილს (241–85–04; 241–85–05).
- მეორე ადრესატს: გთხოვთ, უზრუნველყოთ კონტროლის დაწესება წერილში მითითებულ პირობების შესრულებაზე და მოძრაობის რეგულირების ტექნიკური საშუალებების განთავსების მდგომარეობაზე. შეუსრულებლობის შემთხვევაში გაატარეთ ზომები საქართველოს ადმინისტრაციულ სამართალდარღვევათა კოდექსის 134 მუხლით გათვალისწინებული მოთხოვნების შესაბამისად.

საპატრულო პოლიციის დეპარტამენტი /
საორგანიზაციო სამმართველო / საგზაო მოძრაობის
ზედამხედველობის განყოფილება
განყოფილების უფროსი
ბარბაქაძე დავით

ქალაქ თბილისის მუნიციპალიტეტის საჯარო სამართლის იურიდიული პირი – ქალაქ თბილისის მუნიციპალიტეტის ტრანსპორტისა და ურბანული განვითარების სააგენტო

წერილის ნომერი: **16-01261334063**
გაცემის თარიღი: **01/06/2026**

ადრესატი: ნინო ფარცხალაძე
პირადი ნომერი: 01030005382
მისამართი: თბილისი თევდორე მღვდლის ქ. N 5 ბ. 42

ქალაქ თბილისის მუნიციპალიტეტის სსიპ - ქალაქ თბილისის მუნიციპალიტეტის ტრანსპორტისა და ურბანული განვითარების სააგენტომ განიხილა 2026 წლის 13 მაისის № 01261332150-16 განცხადება, რომელთან დაკავშირებითაც გაცნობებთ შემდეგს:

დაკმაყოფილდეს 2026 წლის 13 მაისის № 01261332150-16 განცხადება და შეთანხმდეს ქალაქ თბილისში, შუშის ქუჩა N 16ა-ს მიმდებარედ არსებულ მიწის ნაკვეთზე (საკადასტრო კოდი: N 01.11.04.017.371) საგზაო მოძრაობის ორგანიზების სქემა თანდართულ ბმულზე არსებული დანართის შესაბამისად.

წარმოდგენილი საგზაო მოძრაობის ორგანიზების სქემა სააგენტოს მიერ შეთანხმდა იმ პირობით, რომ ტროტუარებისა და სამანქანო გზის ნაწილი, რომელიც მდებარეობს საკადასტრო საზღვრებში, დაიტვირთება საჯარო სერვიტუტით, ხოლო სერვიტუტის არეალის განსაზღვრა მოხდება ტროტუარის დასაწყისიდან ტროტუარის დასასრულამდე სამანქანო შესასვლელ-გამოსასვლელი გზის ჩათვლით.

საგზაო მოძრაობის ორგანიზების სქემები შეთანხმებულია იმ პირობით, რომ სამშენებლო ტექნიკა იმოძრავებს მოქმედი სამართლებრივი დადგენილი წესით.

ასევე გაცნობებთ, რომ საჭიროების შემთხვევაში, სსიპ ტრანსპორტისა და ურბანული განვითარების სააგენტო იტოვებს უფლებამოსილებას, მოითხოვოს სამუშაოების პერიოდში არსებული სიტუაციის საგზაო მოძრაობის ორგანიზების სქემის ალტერნატიული ვარიანტის წარმოდგენა.

სამუშაოების მიმდინარეობის პერიოდში, საგზაო მოძრაობის ორგანიზების დროებითი სქემის მიხედვით გათვალისწინებული საგზაო ნიშნები უნდა განთავსდეს მოძრავ დგარზე, რათა არ დაზიანდეს მიმდებარე ტერიტორიაზე არსებული ინფრასტრუქტურა.

იმ შემთხვევაში, თუ სამუშაოებისათვის საჭირო დროებითი და არსებული საგზაო ნიშნები ეწინააღმდეგება/ხელს უშლის ერთმანეთს, საჭიროა უკვე არსებული საგზაო ნიშნები შეიფუთოს, ხოლო სამუშაოს დასრულებისთანავე დემონტაჟი უნდა გაუკეთდეს დროებით დამონტაჟებულ საგზაო მოძრაობის ორგანიზების ტექნიკურ საშუალებებს და ქუჩის სავალი ნაწილი (ყველა შეფუთული ნიშნის ჩათვლით) მოყვანილი იქნას პირვანდელ მდგომარეობაში.

დამატებით გაცნობებთ, რომ თუ მშენებლობის პერიოდში, საპროექტო ტერიტორიის მიმდებარედ, ხორციელდება სხვა სამშენებლო სამუშაოები და დროებითი საგზაო ნიშნები, რომლებიც განთავსებულია სხვა, ნებართვის მქონე, შემსრულებელი კომპანიის მიერ და კვეთს/ეწინააღმდეგება თქვენს მიერ დასამონტაჟებელ საგზაო ნიშნებს, დროებითი საგზაო ნიშნები დაიტანოთ საჭიროებისამებრ და აუცილებლობის შემთხვევაში, სამუშაოები განახორციელოთ უკვე განთავსებული დროებითი საგზაო ნიშნების გამოყენებით. ხოლო, სხვა შემსრულებლის მიერ, სამუშაოების დასრულებისა და ნიშნების დემონტაჟის შემთხვევაში, უზრუნველყოთ თქვენი საგზაო ნიშნების სრულად მონტაჟი, მოცემული

პირობების შესაბამისად.

საგზაო მოძრაობის ორგანიზების სქემის ცვლილება საჭიროებს შეთანხმებას სააგენტოსთან.

გადაწყვეტილების გასაჩივრება, დაინტერესებული მხარის მიერ, შესაძლებელია ამ გადაწყვეტილების გაცნობიდან ერთი თვის ვადაში ქალაქ თბილისის მუნიციპალიტეტის მერთან (მისამართი: ჟ. შარტავას ქუჩა N7) კანონმდებლობით დადგენილი წესით.

დანართი: სსიპ - ტრანსპორტისა და ურბანული განვითარების სააგენტოს მიერ შეთანხმებული საგზაო მოძრაობის ორგანიზების სქემები იხილეთ თანდართულ ბმულზე :

https://cloud.msda.ge/index.php/s/MCMe5HkvZOHRvzt

პატივისცემით,

ნინო ბაგაშვილი

სააგენტოს უფროსი

გამოყენებულია კვალიფიციური
ელექტრონული ხელმოწერა/
ელექტრონული შტამპი

პირობითი აღნიშვნები

--- სამშენებლო ტექნიკის მოძრაობის მიმართულება

--- შეხით მოსიარულეთა მოძრაობის მიმართულება

--- დამცავი ჯებირი (ღობურა)

---საავტომობილო გზა

---სამშენებლო ტერიტორია

---სერვიტუტი

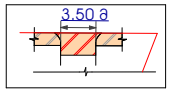

--- შესასვლელ-გამოსასვლელი ეწყობა საპროექტო ნაკვეთის ღობეში ხაზების შიგნით.

საგზაო მოძრაობის ორგანიზების ტექნიკური საშვალებები

---ტ.7 მანათობელი ციმციმა 2ც.

შ ე ნ ი შ ვ ნ ა

საგზაო მოძრაობის ორგანიზების დროებითი სქემა შედგენილია "ღმდ 218.6.014-2014" და „საგზაო მოძრაობის შესახებ" საქართველოს კანონის მიხედვით.

1. არსებული სიტუაციიდან გამომდინარე გამაფრთხილებელი ზონის სიგრძე შეადგენს 50მ-ს.
2. შუხაქციური ზონის სიგრძე შეადგენს 5მ.
3. ქვეითთა ნაკადი მოძრაობს სამუშაოთა წარმოების ზონის მოპირდაპირე მხარეს. ქვეითი იმოძრავებს დროებითი საგზაო ნიშნებით.
4. სქემაზე დატანილია დროებითი საგზაო ნიშნები.
5. სქემაზე დატანილია დროებითი საგზაო მონიშვნები.

შენიშვნა

შესასვლელ-გამოსასვლელის მოწყობის სამუშაოები იწარმოებს მშენებლობის დამთავრების შემდეგ 1 კვირის მანძილზე 00.00 სთ.-დან 06.00 სთ-მდე, ხოლო დანარჩენი დროის მანძილზე მოხსნილი იქნება ქველა შეზღუდვა.

ნაკვეთი 01.11.04.017.371

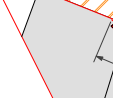

შენიშვნა

სამშენებლო ტექნიკა არ იმოძრავებს პიკის საათებში 08.00 სთ.-დან 11.00 სთ-მდე. და 17.00 სთ.-დან 20.00 სთ-მდე.

არსებული მოასფალტებული გზა

თანამდებობა	ხელმოწერა	პ/ნ	დამკვეთი	ქ.თბილისი, შუშის ქ. №16ა-ში არსებული ნაკვეთის (ს/კ 01.11.04.017.371) მიმდებარედ შესასვლელ-გამოსასვლელის მოწყობის პერიოდში საგზაო მოძრაობის ორგანიზების დროებითი სქემა	MY ROAD შემსრულებელი: ლევან კვლიშვილი პ/ნ 01024015589 ელ–ფოსტა levan.kevlishvili7@gmail.com ტელ.: +599 577 470704	tel. 577 47 07 04
		01024015589	შპს „ფულ ჰაუსი" ს/ნ 429653895			მასშტაბი 1:700
შესრულა		ლ. კევლიშვილი				8.06.2026წ. / ფვ. №1

<u>პირობითი აღნიშვნები</u>

---შშმ პირთა პანდუსი

---საავტომობილო გზა

---საფეხმავლო გზა

---გამწვანება

---საპროექტო შენობა

---საფეხმავლო ბილიკი ფილა

---სერვიტუტით დასატვირთი გზა და ტროტუარი

ტიპური ტროტუარი გეგმაში---

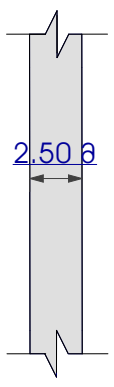

ტიპური ტროტუარის განივი კვეთი---

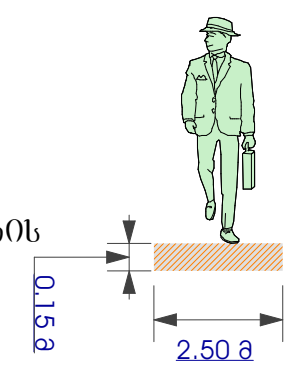

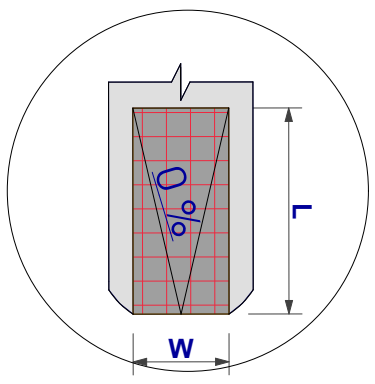

შენიშვნა
შშმ პირთათვის პანდუსის პარამეტრები განისაზღვრება 41-ე დადგენილების ქვეთავი 406-ის მიხედვით.

<u>საგზაო მოძრაობის ორგანიზების ტექნიკური საშუალებები</u>

შენიშვნა
ქ.თბილისი, შუშის ქუჩა №16ა-ს ს/კ 01.11.04.017.371 მიმდებარედ საკადასტროებს შორის მანძილი არის ზოგან 7.17 მეტრი, ზოგან 3.04 მეტრი, ზოგან 3.00 მეტრიდა ზოგან 4.41 მეტრი. საგზაო მოძრაობის ორგანიზების სქემაზე წარმოდგენილია პერსპექტიული 6.00 მეტრიანი გზა და 2.50 მეტრიანი პერსპექტიული ტროტუარები როგორც დასავლეთით ისე სამხრეთით.

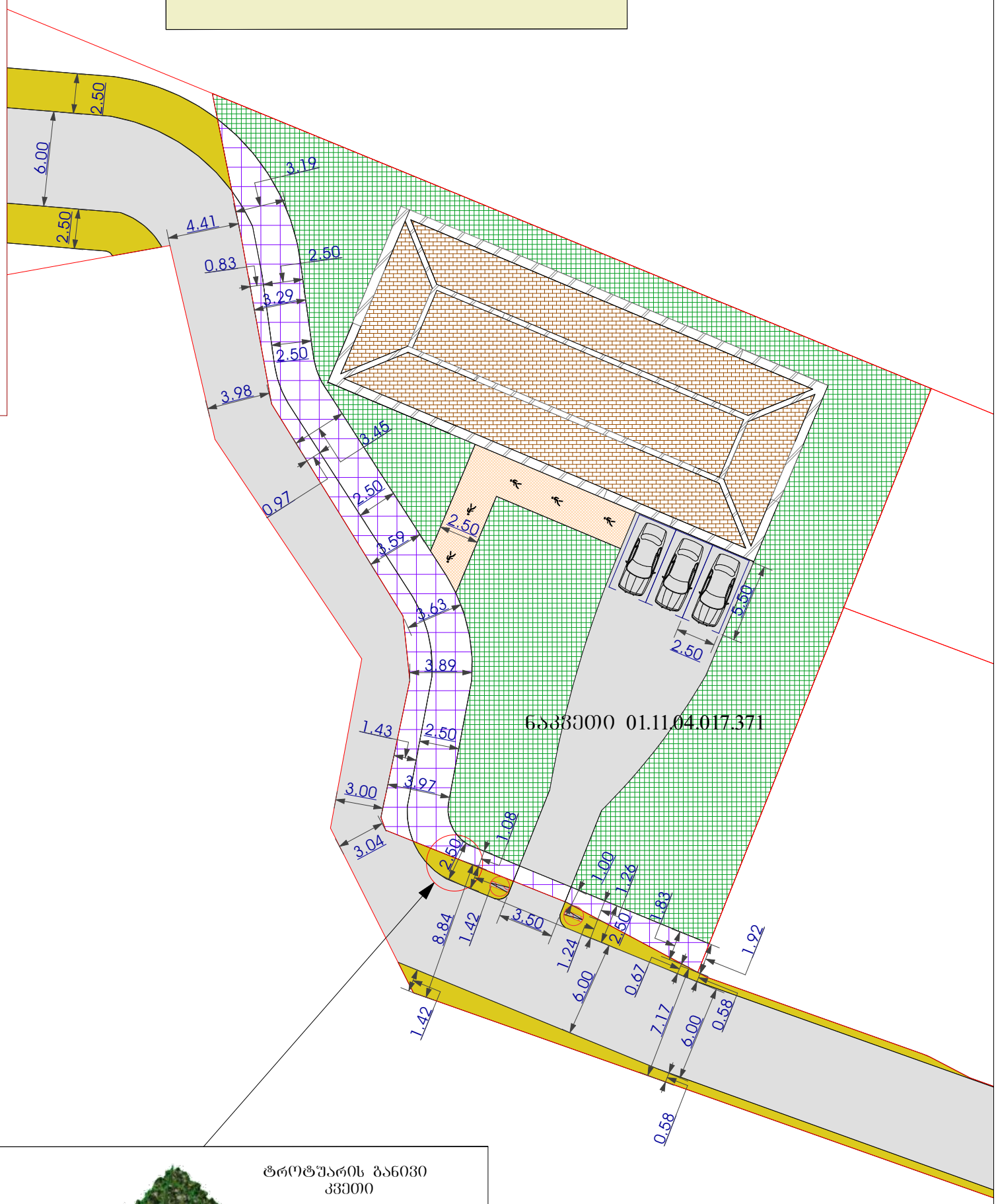

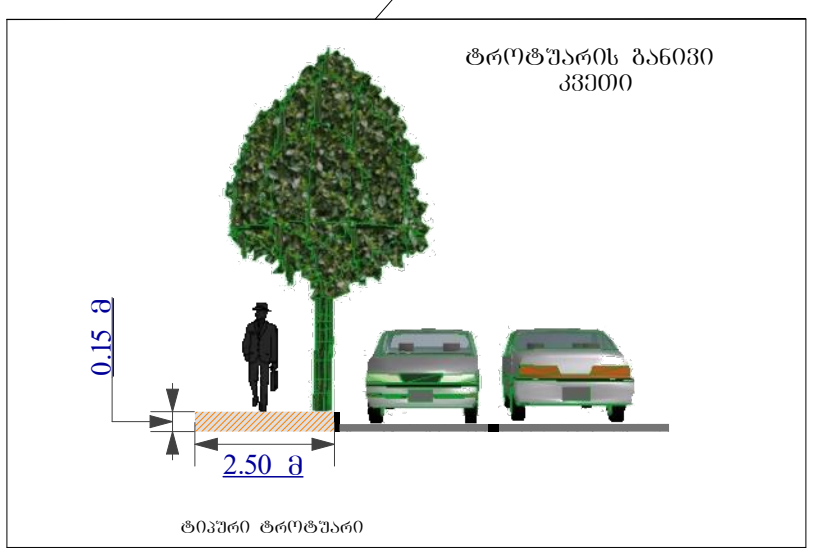

თანამდებობა	ხელმოწერა	პ/ნ	დამკვეთი	ქ.თბილისი, შუშის ქ. №16ა-ში არსებული ნაკვეთის (ს/კ 01.11.04.017.371) მიმდებარედ საგზაო მოძრაობის ორგანიზების სქემა	მასშტაბი 1:700
		01024015589	შპს ,,ფულ ჰაუსი" ს/ნ 429653895		
შესრულა		ლ. კევლიშვილი			

MY ROAD
შემსრულებელი: ლევან კევლიშვილი პ/ნ 01024015589 ელ-ფოსტა levan.kevlishvili7@gmail.com
ტელ.: +599 577 470704
tel. 577 47 07 04

13.05.2026წ. | გვ. №1

პირობითი აღნიშვნები

--- სამშენებლო ტექნიკის მოძრაობის მიმართულება

--- ფეხით მოსიარულეთა მოძრაობის მიმართულება

--- სამშენებლო ღობე (ძოლბა)

--- სამშენებლო პერიმეტრის ღობე

--- მარეგულირებელი გზის შეშვერხების პერიოდში

---ხე

---საავტომობილო გზა

---სამშენებლო ტერიტორია

---სერვიტუტი

---გამწვანება

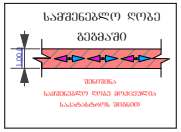

საგზაო მოძრაობის ორგანიზების ტექნიკური საშვალებები

---ტ.7 მანათობელი ციმციმა 2ც.

შენიშვნა
მშენებლობის პერიოდი გაგრძელდება ნებართვის გაცემიდან 1 (ერთი) წლის განმავლობაში.

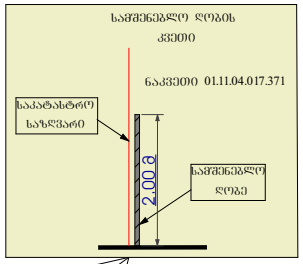

შენიშვნა
საპროექტო ნაკვეთზე და მის მიმდებარედ მდებარე არსებული ხე ნარგავები და ელექტრო გადამცემი ბოძები ხელს არ უშლის ღობის მოწყობას

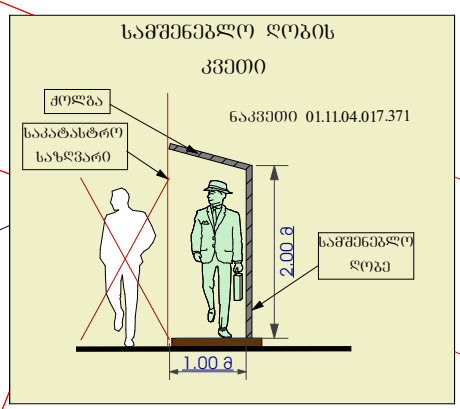

ნაკვეთი 01.11.04.017.371

შენიშვნა
სამშენებლო ტექნიკა არ იმოძრავებს პიკის საათებში 08.00 სთ.-დან 11.00 სთ-მდე. და 17.00 სთ.-დან 20.00 სთ-მდე.

არსებული მოასფალტებული გზა

თანამდებობა	ხელმოწერა	პ/ნ	დამკვეთი	ქ.თბილისი, შუშის ქ. №16ა-ში არსებული ნაკვეთის (ს/კ 01.11.04.017.371) მიმდებარედ მშენებლობის პერიოდში საგზაო მოძრაობის ორგანიზების დროებითი სქემა	MY ROAD შემსრულებელი: ლევან კვლიშვილი პ/ნ 01024015589 ელ-ფოსტა levan.kevlishvili7@gmail.com ტელ.: +599 577 470704	tel. 577 47 07 04
		01024015589	შპს „შუშ ჰაუს" ს/ნ 429653895			მასშტაბი 1:700
შეასრულა		ლ. კევლიშვილი				6.10.2025წ. / გვ. №1

პირობითი აღნიშვნები

--- სამშენებლო ტექნიკის მოძრაობის მიმართულება

--- ფეხით მოსიარულეთა მოძრაობის მიმართულება

--- დამცავი ჯებირი (ღობურა)

--- მარეგულირებელი გზის ფეფარხების კერიოდში

---საავტომობილო გზა

---სამშენებლო ტერიტორია

---სერვიტუტი

---ხე

საგზაო მოძრაობის ორგანიზების ტექნიკური საშვალებები

---ტ.7 მანათობელი ციმციმა 2ც.

შენიშვნა
სამშენებლო ღობის მონტაჟის სამუშაოები შესრულდება ნებართვის გაცემიდან 2 (ორი) კვირის განმავლობაში.

შენიშვნა
საპროექტო ნაკვეთზე და მის მიმდებარედ მდებარე არსებული ხე ნარგავები და ელექტრო გადამცემი ბოძები ხელს არ შეშლის ღობის მოწყობას

ნაკვეთი 01.11.04.017.371

შენიშვნა
სამშენებლო ტექნიკა არ იმოძრავებს პიკის საათებში 08.00 სთ.-დან 11.00 სთ-მდე. და 17.00 სთ.-დან 20.00 სთ-მდე.

არსებული მოასფალტებული გზა

თანამდებობა	ხელმოწერა	პ/ნ	დამკვეთი	ქ.თბილისი, შუშის ქ. №16ა-ში არსებული ნაკვეთის (ს/კ 01.11.04.017.371) მიმდებარედ სამშენებლო ღობის მონტაჟი-დემონტაჟის კერიოდში საგზაო მოძრაობის ორგანიზების დროებითი სქემა	MY ROAD შემსრულებელი: ლევან კვლიშვილი პ/ნ 01024015589 ელ–ფოსტა levan.kevlishvili7@gmail.com ტელ.: +599 577 470704	tel. 577 47 07 04
		01024015589	შპს „შულ ჰაუსი" ს/ნ 429653895			მასშტაბი 1:700
შესრულა		ლ. კევლიშვილი			7.06.2025წ.	გვ. №1