
2,00
26.91
მავთულბადის ღობე
ლითონის კონსტრუქცია
მავთულბადის ჭიშკარი

# გეგმა
მ. 1:200

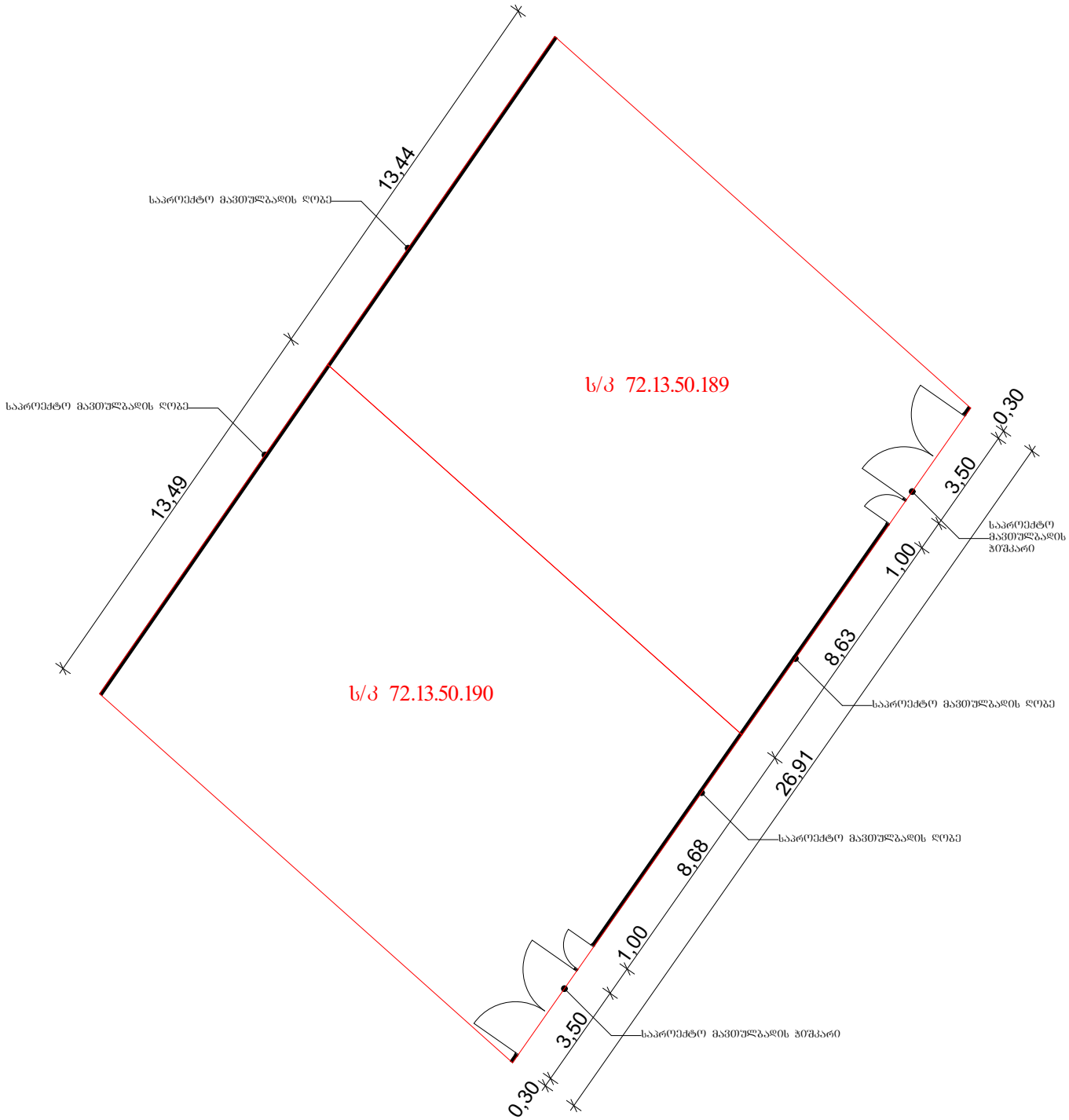
13,44
საპროექტო მავთულბადის ღობე
13,49
საპროექტო მავთულბადის ღობე
ს/კ 72.13.50.189
ს/კ 72.13.50.190
0,30
3,50
საპროექტო მავთულბადის ჭიშკარი
1,00
8,63
საპროექტო მავთულბადის ღობე
26,91
8,68
საპროექტო მავთულბადის ღობე
1,00
3,50
საპროექტო მავთულბადის ჭიშკარი
0,30

# საკადასტრო გეგმა

საჯარო რეესტრის ეროვნული სააგენტო

| | | | |
|---|---|---|---|
| საკადასტრო კოდი: | **72.13.50.189** | ნაკვეთის დანიშნულება: | **სასოფლო-სამეურნეო** |
| განცხადების ნომერი: | **882022042427** | ფართობი: | **250 კვ.მ (WGS 84 / UTM zone 38N)** |
| მომზადების თარიღი: | **21/01/2022** | | |

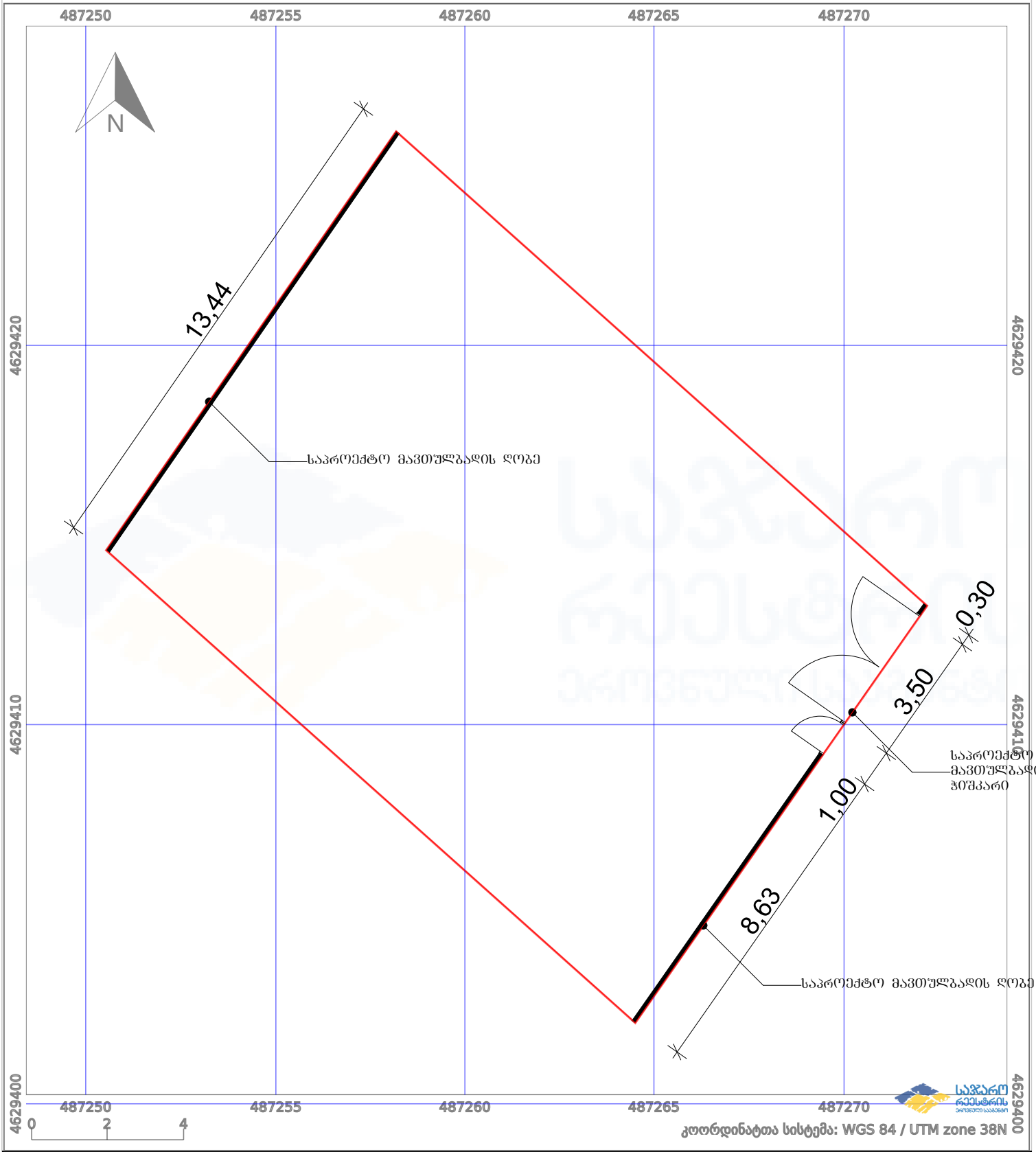


პირობითი აღნიშვნები:

| | | | | | |
|---|---|---|---|---|---|
| | ნაკვეთის საზღვარი | | მშენებარე ნაგებობა | 02/4 | აშენებული ნაგებობა |
| | ხაზობრივი ნაგებობა | | ტყის ფონდი | | ვალდებულება |

# საკადასტრო გეგმა

საჯარო რეესტრის ეროვნული სააგენტო

| | | | |
|---|---|---|---|
| საკადასტრო კოდი: | **72.13.50.190** | ნაკვეთის დანიშნულება: | **სასოფლო-სამეურნეო** |
| განცხადების ნომერი: | **882022042427** | ფართობი: | **250 კვ.მ (WGS 84 / UTM zone 38N)** |
| მომზადების თარიღი: | **21/01/2022** | | |

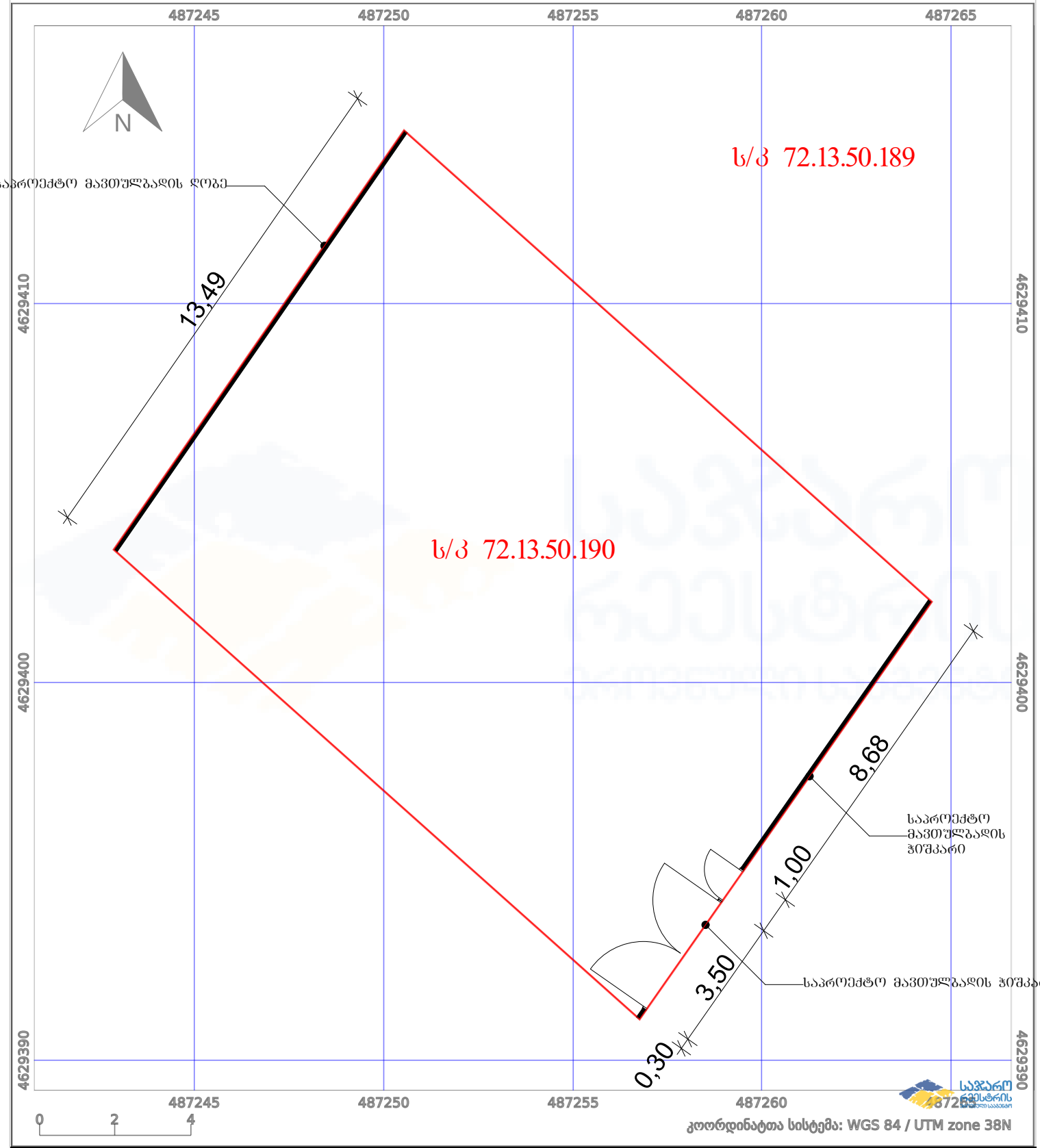


პირობითი აღნიშვნები:

| | | | | | |
|---|---|---|---|---|---|
| | ნაკვეთის საზღვარი | | მშენებარე ნაგებობა | 02/4 | აშენებული ნაგებობა |
| | ხაზობრივი ნაგებობა | | ტყის ფონდი | | ვალდებულება |