
ა
ბ
გ
დ
ე
ვ
ზ
თ
ი
კ
ლ
მ
ნ
ო
46820
4750
2050
2400
6700
7300
7500
6900
5400
ჯამური სიმაღლე 63000
ტექნიკური სართული
ტექნიკური სართული
ტექნიკური სართული

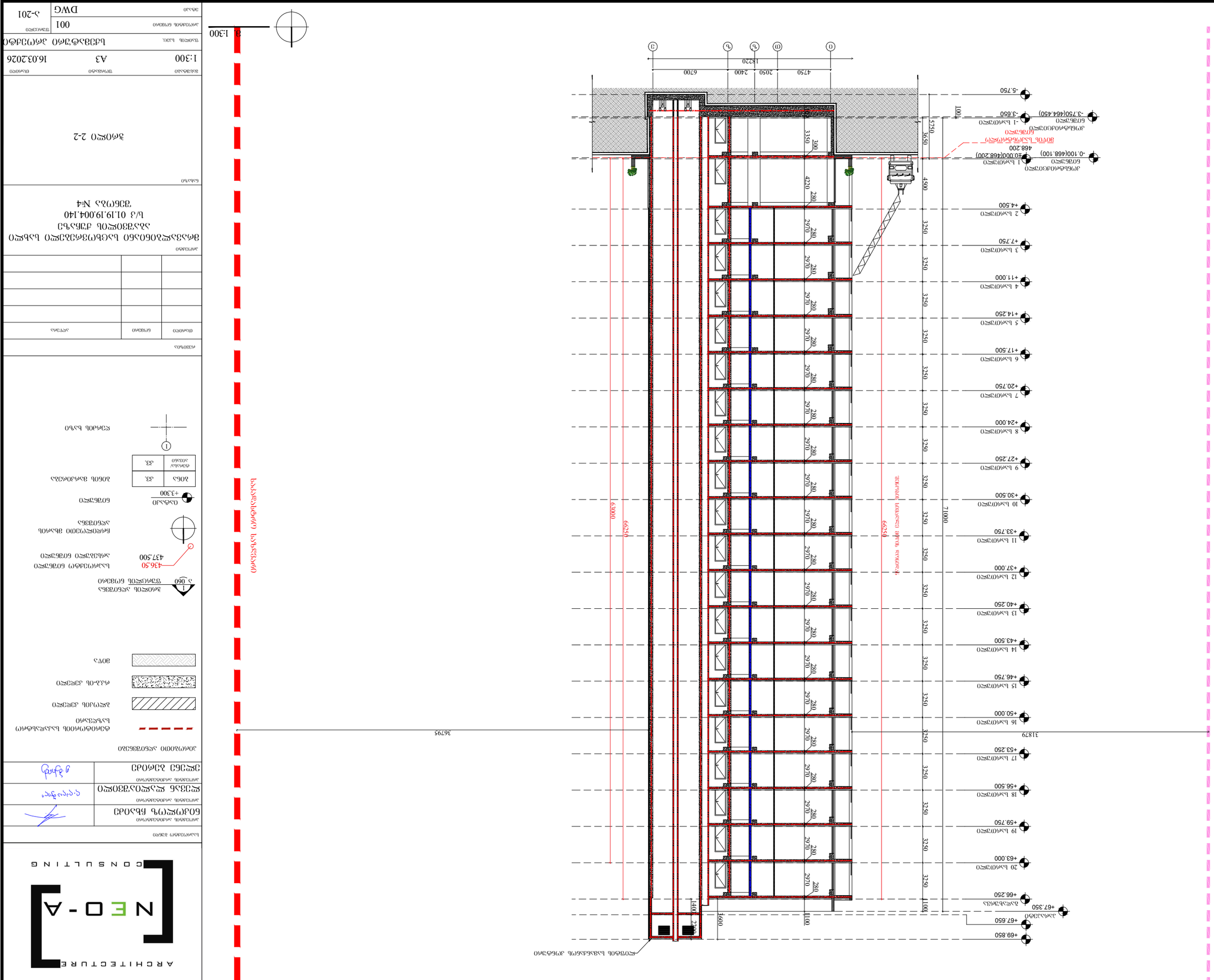
0
1
2
3
4750
2050
2400
6700
18220
-5.750
-3.650
-3.750(464.450)
-1 სართული
-0.100(468.100)
1 სართული
±0.000(468.200)
468.200
+4.500
2 სართული
+7.750
3 სართული
+11.000
4 სართული
+14.250
5 სართული
+17.500
6 სართული
+20.750
7 სართული
+24.000
8 სართული
+27.250
9 სართული
+30.500
10 სართული
+33.750
11 სართული
+37.000
12 სართული
+40.250
13 სართული
+43.500
14 სართული
+46.750
15 სართული
+50.000
16 სართული
+53.250
17 სართული
+56.500
18 სართული
+59.750
19 სართული
+63.000
20 სართული
+66.250
ტექნიკური სართული
+67.350
პარაპეტი
+67.650
+69.850
5750
3650
4500
3350
100
4220
280
2970
3250
71000
63900
66250
1400
2400
1600
1100
3679
3187
ანტიპანიკური ლითონის კარი EI30
ანტიპანიკური ლითონის კარი EI60




ARCHITECTURE
NEO-A
CONSULTING

საპროექტო ჯგუფი

| | |
|---|---|
| პროექტის არქიტექტორი<br>ნიკოლოზ ხხაიძე | |
| პროექტის არქიტექტორი<br>ლევან ლალიაშვილი | |
| პროექტის არქიტექტორი<br>ელენე ბერიძე | |

პირობითი აღნიშვნები

- ტერიტორიის საკადასტრო საზღვარი
- ბლოკის კედელი
- რკბ-ის კედელი
- მიწა
- 1 / ა 060 — ჭრილის აღნიშვნა; ჭერქვეშის ნომერი
- 436.50 / 437.500 — საპროექტო ნიშნული; არსებული ნიშნული
- ჩრდილოეთი მხარის აღნიშვნა
- იატაკი +3.300 — ნიშნული
- ბინა | კვ. ; ტერასა/აივანი | კვ. — ბინის მარკირება
- 1 — ღერძის ხაზი

რევიზია

| მაჩვენი | ნომერი | აღწერა |
|---|---|---|
| | | |
| | | |
| | | |
| | | |

პროექტი

მრავალბინიანი საცხოვრებელი სახლი
აბაშვილის ქუჩაზე
ს/კ 01.19.19.004.140
შენობა №4

ნახაზი

ჭრილი 3-3

| მასშტაბი | ფორმატი | თარიღი |
|---|---|---|
| 1:300 | A3 | 16.03.2026 |

| | |
|---|---|
| ფაილის სახელი | სქემატური პროექტი |
| პროექტის ნომერი | 001 |
| ფორმატი | ა-202 |
| ფაილი | DWG |

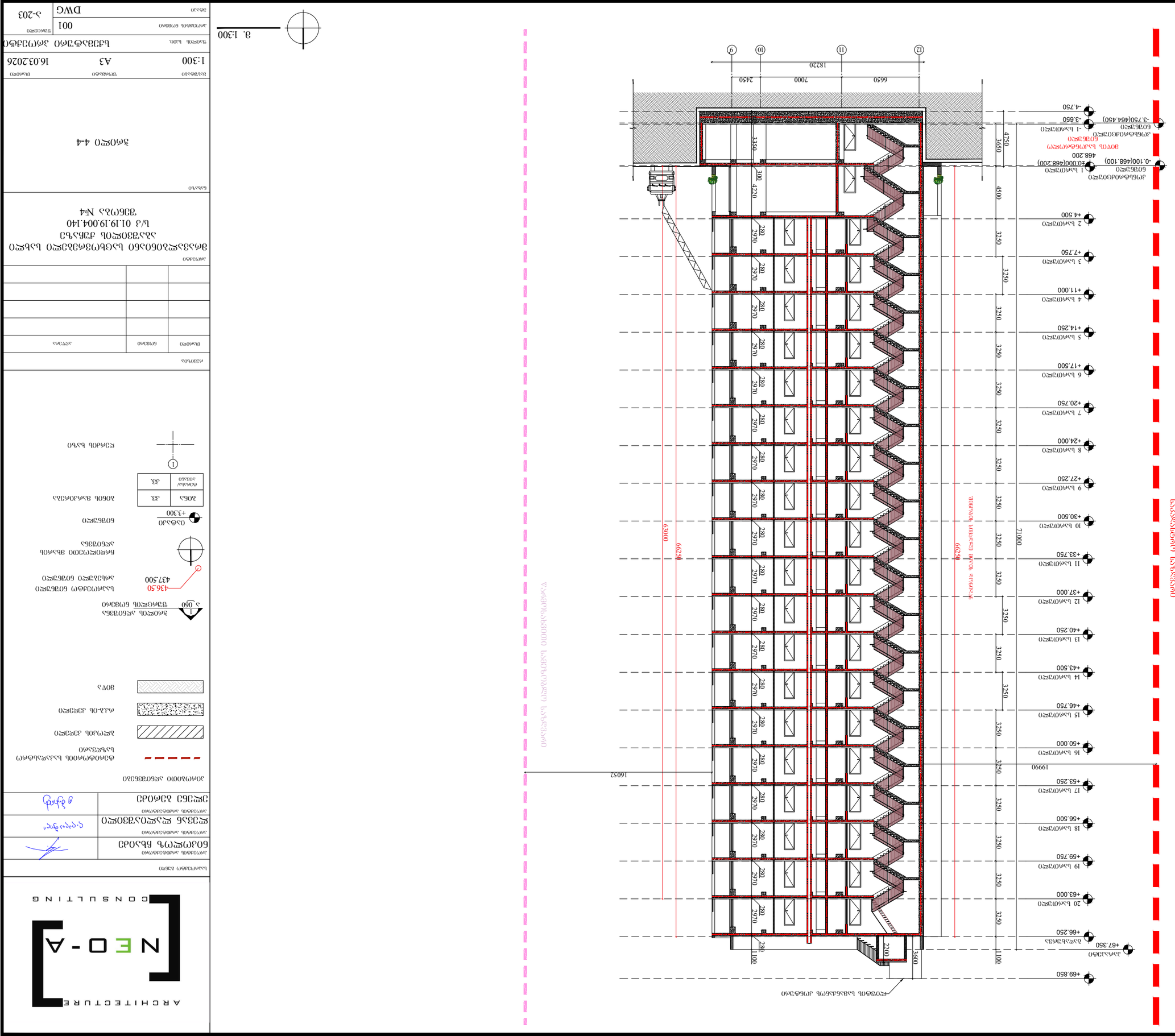
ჯამი 44
1:300
A3
16.03.2026
ბინის სქემა
სართული
ნახაზის ტიპი
DWG
001
ა-203
ნახაზის ნომერი
ფასადის ძირითადი ელემენტების ფერადოვანი გადაწყვეტა
ა. 1:300
ფასადის ნაწილი 1-1
ა. 1:300
ნახაზის ნომერი
ა-203
ნახაზის ტიპი
DWG
001
ფასადის ნაწილი
ბინის სქემა
სართული
1:300
A3
16.03.2026
ჯამი 44