გენგეგმა

პირობითი აღნიშვნა:

– საპროექტო ღობე

ხე ნომერი 186 ექვემდებარება გადარგვას. დანარჩენი ხეების შემთხვევაში აღსანიშნავია, რომ დაგეგმილი ღობის ფუნდამენტის ჩაღრმავება მიწისქვეშ არის მხოლოდ 30 სანტიმეტრი, რაც წარმოადგენს მცირე ჩაღრმავების კონსტრუქციას. აღნიშნული სიღრმე გამორისხავს ხეების ღრმა, საყრდენი ფესვთა სისტემის დაზიანებას. ამასთან, მიწის სამუშაოები ჩატარდება ხელით, მძიმე ტექნიკის გამოყენების გარეშე, რაც უზრუნველყოფს ნიადაგისა და ფესვების მაქსიმალურ დაცვას.

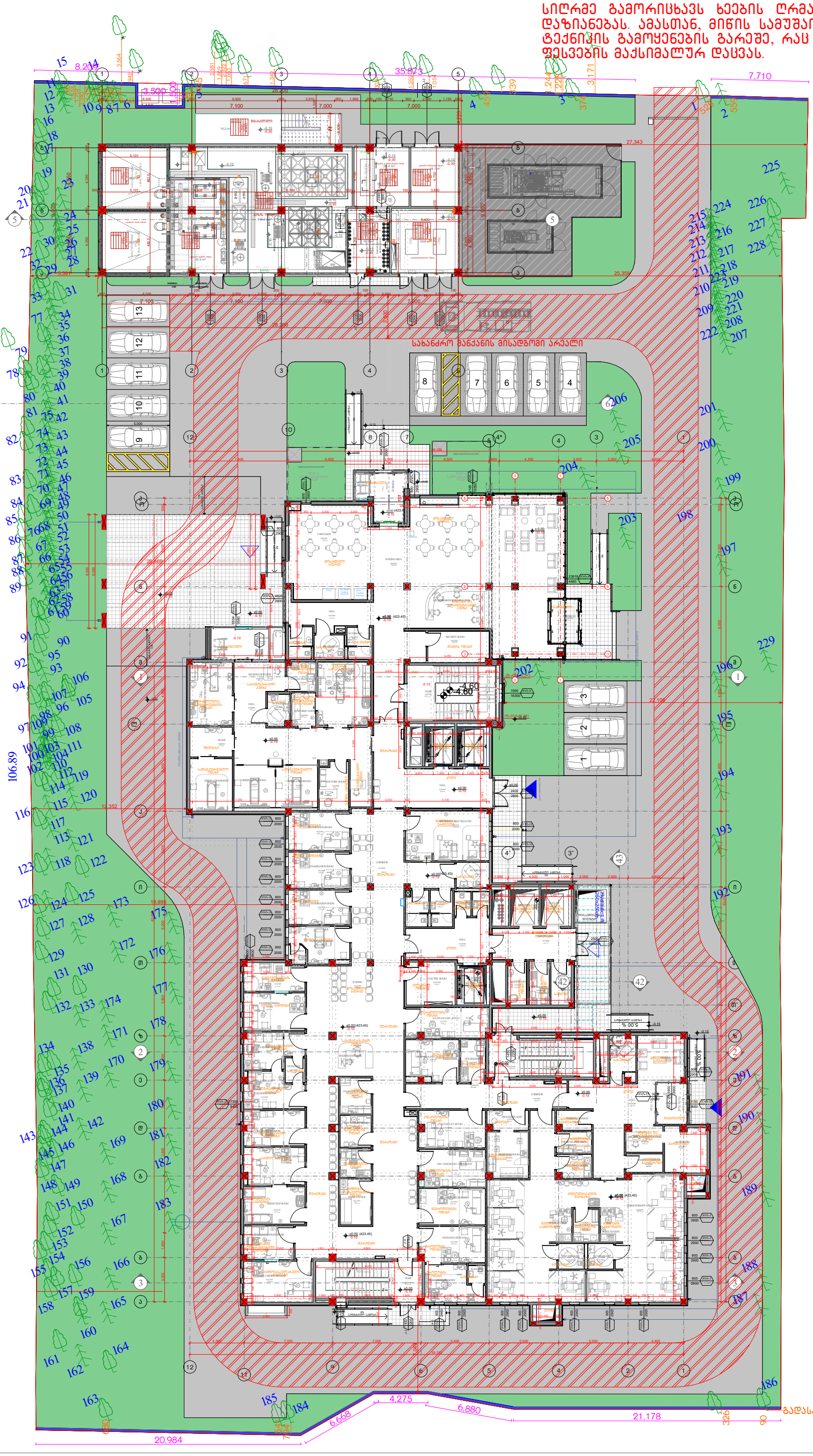







ხე ნომერი 186 ექვემდებარება გადარგვას. დანარჩენი ხეების შემთხვევაში აღსანიშნავია, რომ დაგეგმილი ღობის ფუნდამენტის ჩაღრმავება მიწისქვეშ არის მხოლოდ 30 სანტიმეტრი, რაც წარმოადგენს მცირე ჩაღრმავების კონსტრუქციას. აღნიშნული სიღრმე გამორიცხავს ხეების ღრმა, საყრდენი ფესვთა სისტემის დაზიანებას. ამასთან, მიწის სამუშაოები ჩატარდება ხელით, მძიმე ტექნიკის გამოყენების გარეშე, რაც უზრუნველყოფს ნიადაგისა და ფესვების მაქსიმალურ დაცვას.

გეგმა მ. 1:200

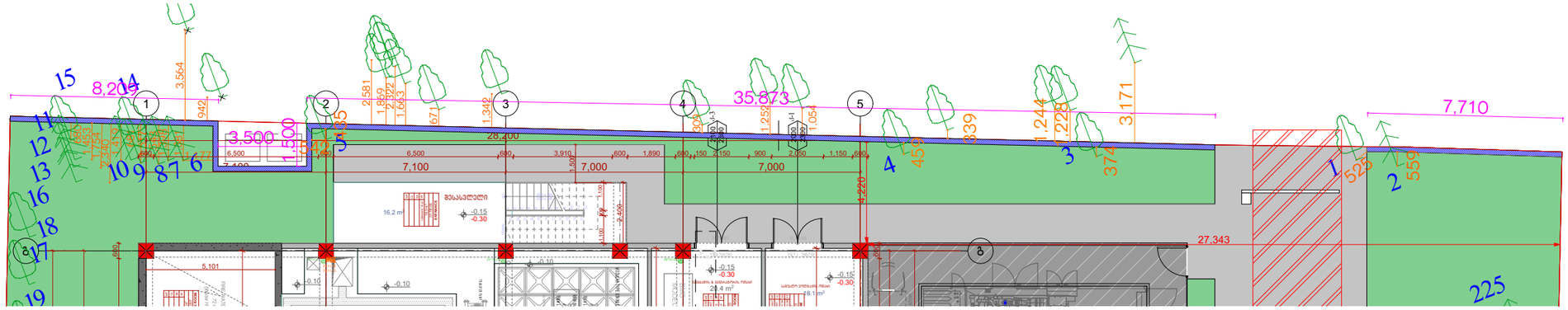

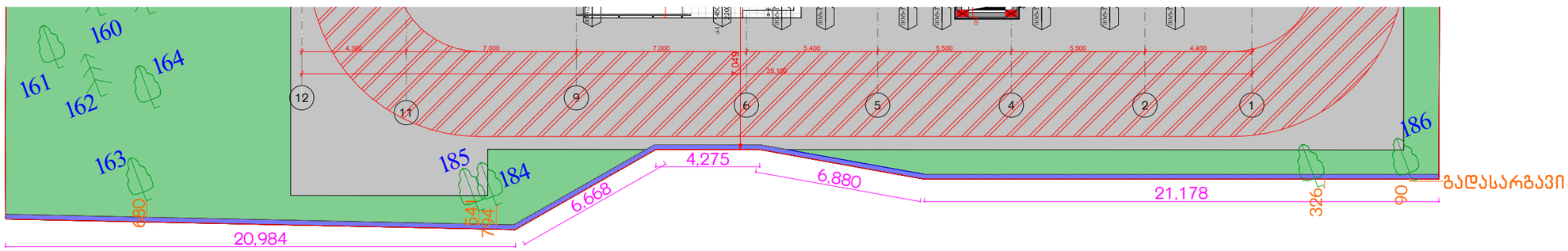

მიწის ნაკვეთის ტოპოგრაფიული აზომვითი ნახაზი

ქალაქი თბილისი, ქუჩა ჩაჩავა №3 ს.კ 01.13.02.007.018

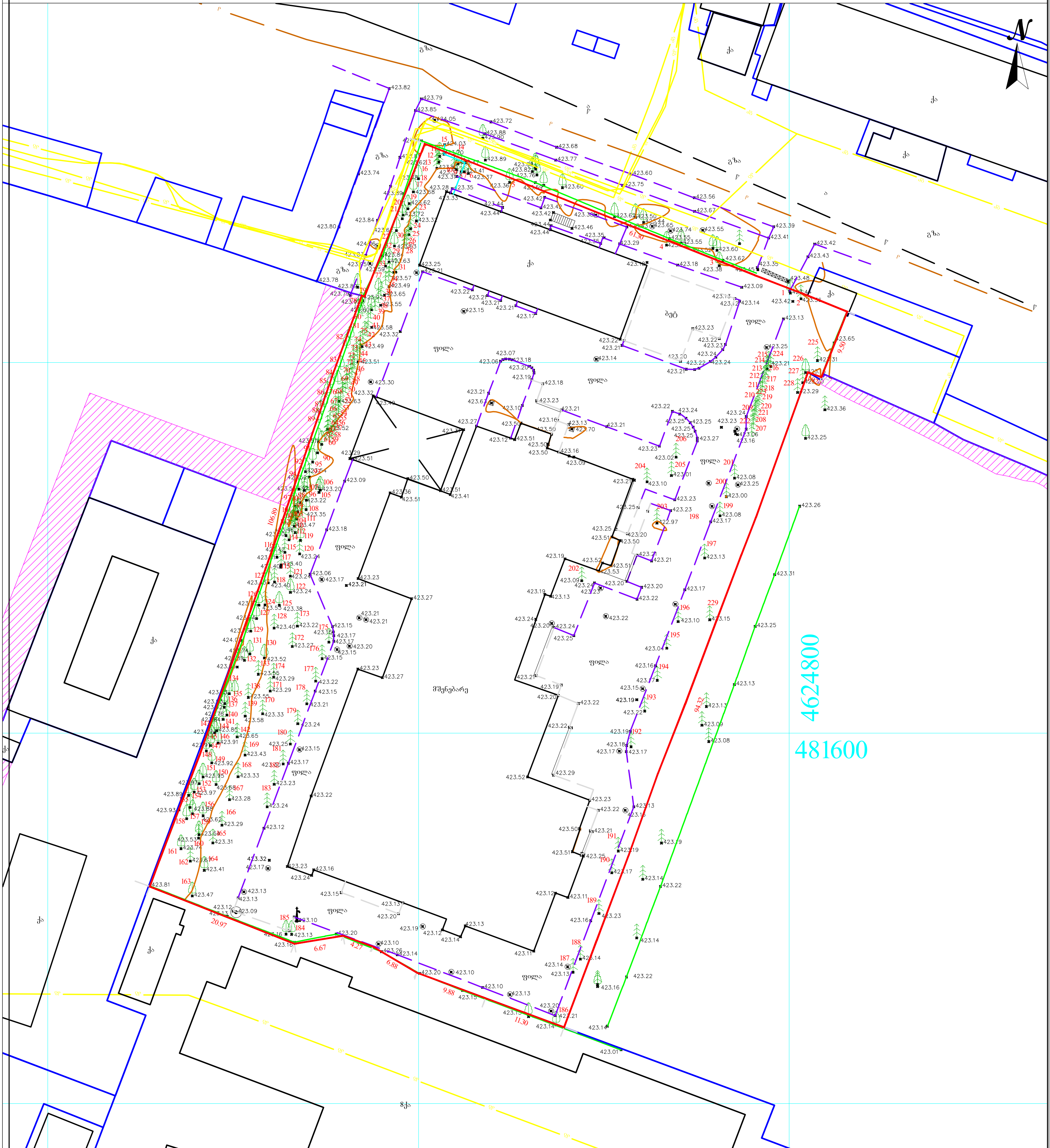

შენიშვნა: ტოპოგრაფიულ ნახაზზე ხაზოვანი ნაგებობები დატანილია რეგისტრირებული მონაცემებიდან

პირობითი აღნიშვნები	შენიშვნა: მიწის სამუშაოები შეათანხმეთ კომუნიკაციის წარმომადგენლებთან			
მიწისქვეშა კომუნიკაციები	ნაკვეთის საზღვარი	ბუჩქი	ცოცხალი ღობე	ღობე
კანალიზაცია	შენობა	ვაზი	ხეების რიგი	ბორდიური
დენის კაბელი	არკა	გაზონი	ტრანსფორმატორი	ბეტონი
გაზის მილი	ფარდული	სამეთვალყურეო ჭები	რადიო ან ტელე ანძა	კედელი
წყლის მილი	კიბე	ძეგლი	ლამპიონები	საყრდენი კედელი
კავშირგაბმულობა	ფოთლოვანი ხე	შადრევანი	ელექტრო ბოძი	ბილიკი
	წიწვოვანი ხე	ონკანი	რკინიგზა	გზის კონტური
	ხეხილის ხე	წყარო ან ჭა	იზოჰიფსი	ფლატე
	პალმა	ბენზინგასამართი სადგური	მთავარი იზოჰიფსი	წყლის კონტური
		მაღალი ძაბვის გადამცემი		

პროექცია UTM 38N

საკოორდინატო სისტემა WGS 84

ი/მ „ლევან ჩიტაიშვილი„ ს/ნ 53001014065
თბილისი,
აწყურის ქუჩა №30
მობ: +995 598 18-04-18
trimblem3@gmail.com

აზომა კომპ. უზრუნველყოფა		ლ.ჩიტაიშვილი
დამკვეთი		

მასშტაბი 1:500 09.09.2026