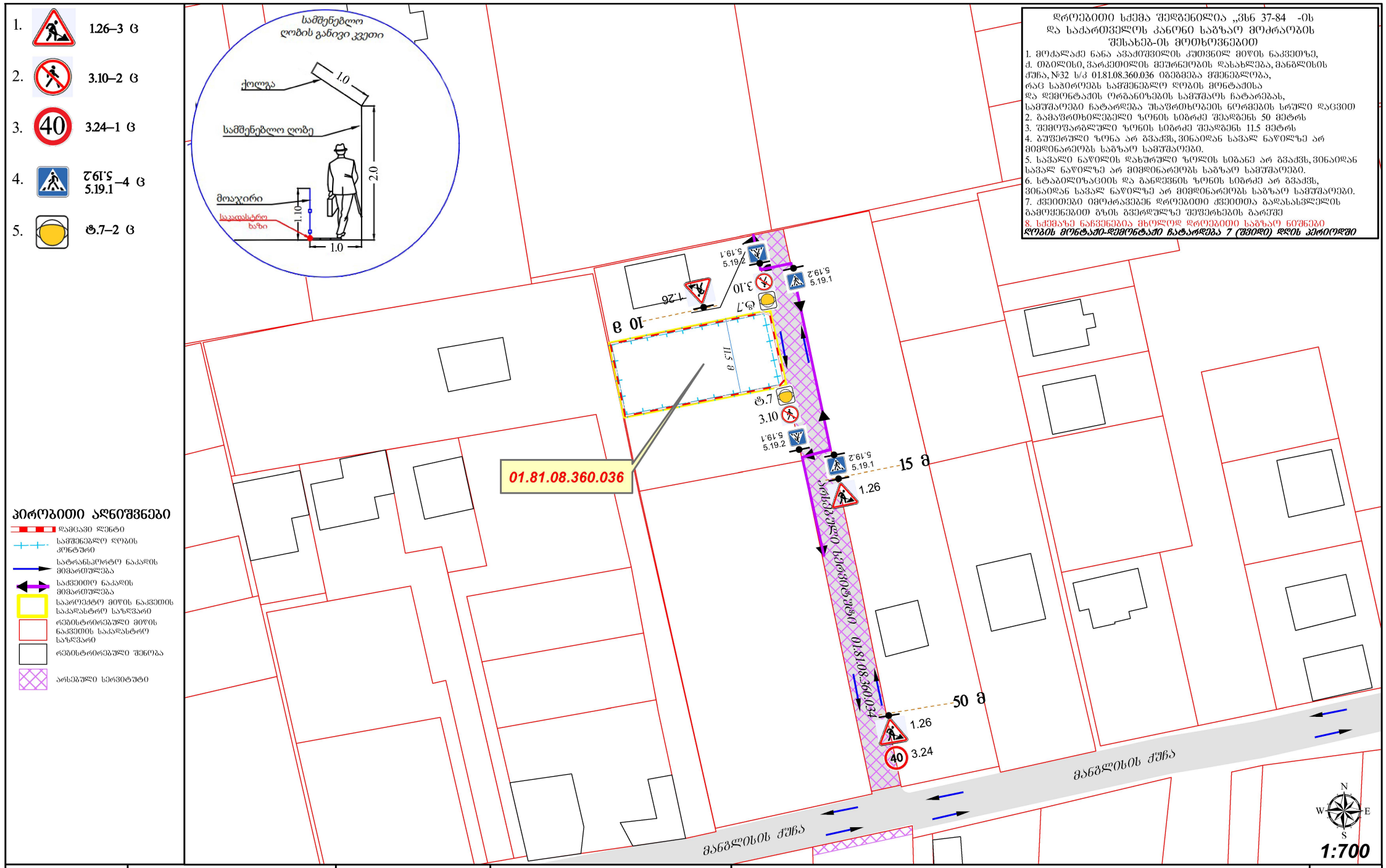

სქემა მოამზადა :		ლ. მალაციძე	ერთ ეტაპად ობიექტის მისამართი: ქ. თბილისი, ვარკეთილის მეუთნეობის დასახლება, მანგლისის ქუჩა, №32 ს/კ 01.81.08.360.036 სამშენებლო ღობის მონტაჟისა და დემონტაჟის პერიოდში, საგზაო მოძრაობის მონაწილეთა ორგანიზების სქემა 30.09.2026	L . M ტელ: 551 22 33 88	ID 1/1
სქემის ავტორზე პასუხისმგებელი პირი:		ლ. მალაციძე		
დაინტერესებული პირი:		ნანა ავაძეშვილი		

1. ⛔ Ⴂ.7–2 Ⴆ

2. 2 მედროშე

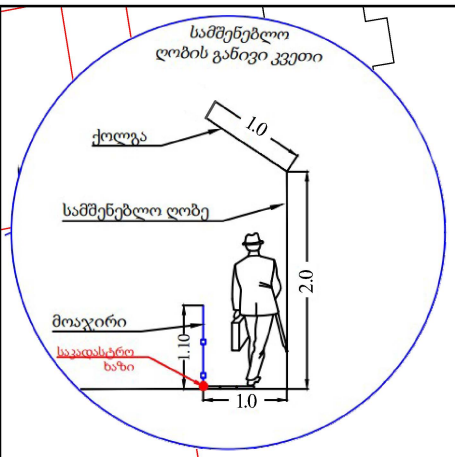

დროებითი სქემა შედგენილია „ᲘᲜᲙ 37-84 -ის და საქართველოს კანონი საგზაო მოძრაობის შესახებ-ის მოთხოვნებით

1. მოძალაქე ნანა ავაძეშვილის კუთვნილ მიწის ნაკვეთზე, ქ. თბილისი, ვარკეთილის მეურნეობის დასახლება, მანგლისის ქუჩა, №32 ს/კ 01.81.08.360.036 ობეზმება მშენებლობა, სამშენაოები ჩატარდება შესაბრთხოგების ნორმების სრული დაცვით
2. გამაფრთხილებელი ზონის სიგრძე არ გვაქვს
3. შემოფარგლული ზონის სიგრძე შეადგენს 11.5 მეტრს
4. გუშერული ზონა არ გვაქვს, ვინაიდან სავალ ნაწილზე არ მიმდინარეობს საგზაო სამუშაოები.
5. სავალი ნაწილის დახურული ზოლის სიბანე არ გვაქვს, ვინაიდან სავალ ნაწილზე არ მიმდინარეობს საგზაო სამუშაოები.
6. სტაბილიზაციის და განდვნის ზონის სიგრძე არ გვაქვს, ვინაიდან სავალ ნაწილზე არ მიმდინარეობს საგზაო სამუშაოები.
7. ქვეითები იმოძრავებენ გზის გვერდულზე შეშერხების გარეშე
8. სქემაზე ნაჩვენებია მხოლოდ დროებითი საგზაო ნიშნები
9. მარეგულირებლის დანიშნულებაა ობიექტის მშენებლობის პერიოდში სამშენებლო ტექნიკის მოძრაობისას ქვეითთა ნაკადების მოძრაობის ორგანიზება.

შენიშვნა: სამშენებლო ტექნიკა იმოძრავებს ღამის განმავლობაში, 00:00 სთ-დან 06:00 სთ-მდე პერიოდში

პირობითი აღნიშვნები

- სამშენებლო ტექნიკის მიმართულება
- სამშენებლო ღობის კონტური
- სატრანსპორტო ნაკადის მიმართულება
- საქვეითო ნაკადის მიმართულება
- საპროექტო მიწის ნაკვეთის საკადასტრო საზღვარი
- რეგისტრირებული მიწის ნაკვეთის საკადასტრო საზღვარი
- რეგისტრირებული შენობა
- არსებული სერვიტუტი
- სამშენებლო ღობის გადახურვა (ქოლგა)

სქემა მოამზადა :		ლ. მალაციძე	ერთ ეტაპად ობიექტის მისამართი: **ქ. თბილისი, ვარკეთილის მეურნეობის დასახლება, მანგლისის ქუჩა, №32 ს/კ 01.81.08.360.036** მშენებარე ობიექტის მშენებლობის პერიოდში, საგზაო მოძრაობის მონაწილეთა ორგანიზების დროებითი სქემა 30.09.2026	L . M ტელ: 551 22 33 88	ID 1/2
სქემის ავტორზე პასუხისმგებელი პირი:		ლ. მალაციძე		
დაინტერესებული პირი:		ნანა ავაძეშვილი		

პიროგითი აღნიშვნები

- საპროექტო მიწის ნაკვეთის საკადასტრო საზღვარი
- რეგისტრირებული მიწის ნაკვეთის საკადასტრო საზღვარი
- რეგისტრირებული შენობა
- არსებული სერვიტუტი

საზღვარ მოძრაობის ორგანიზების სქემა
შედგენილია „მსნ 37-84 -ის
და საქართველოს კანონი საზღვარ მოძრაობის
შესახებ-ის მოთხოვნებით
მშენებლობის დასრულების შემდეგ ნაკვეთთან მისასვლელი გზა
ეწყობა არსებული სერვიტუტის გამოყენებით სიგანით 4.5 მეტრი
ტროტუარის მოწყობა არ იგეგმება

საპროექტო ტერიტორიაზე შესასვლელ-გამოსასვლელი გზა ეწყობა
არსებული სერვიტუტის გამოყენებით სიგანით 3.5 მეტრი

მოსაწყობი გზა

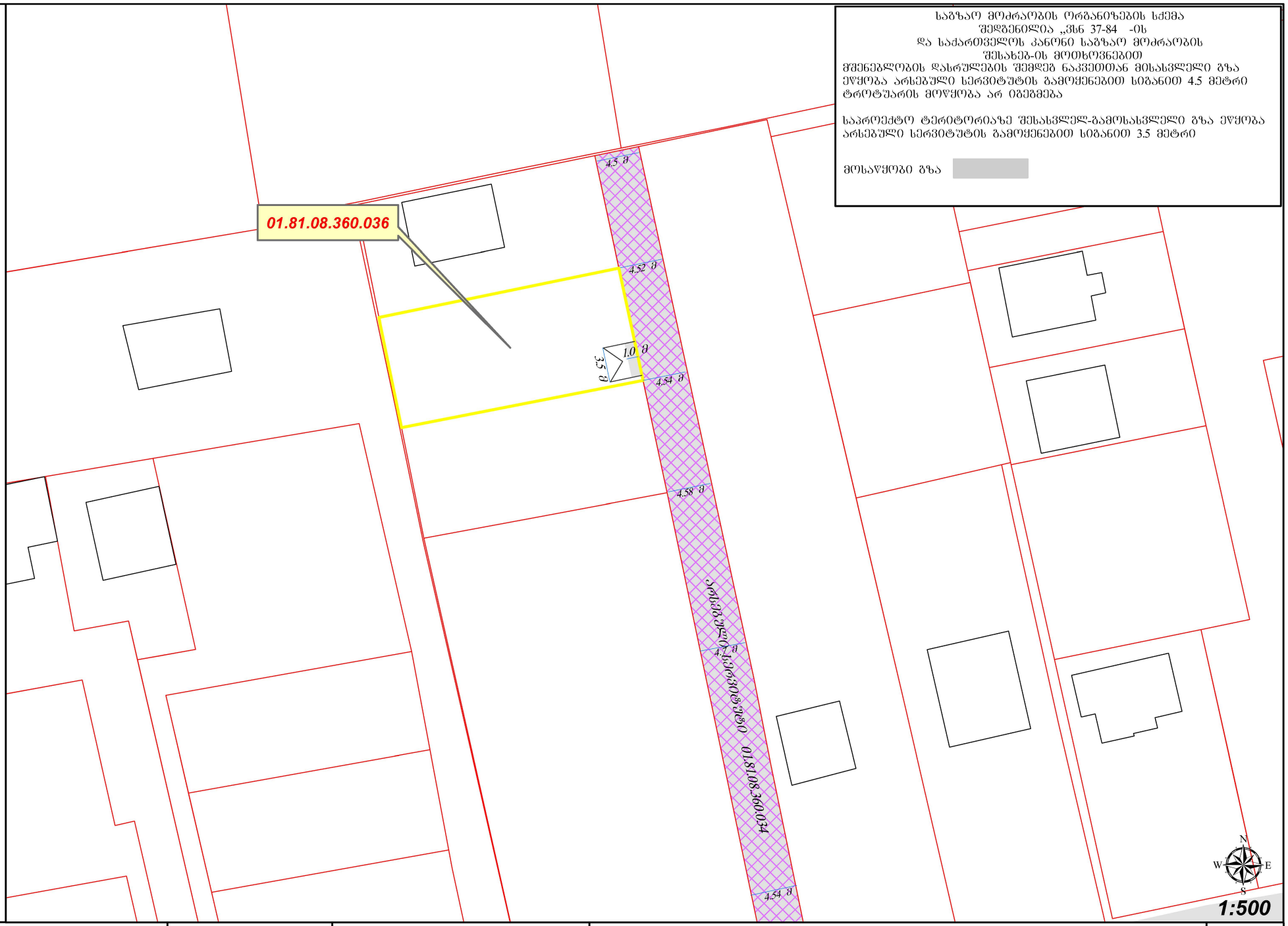

სქემა მოამზადა :		ლ. მალაციძე	ერთ ეტაპად ობიექტის მისამართი: ქ. თბილისი, ვარკეთილის მეურნეობის დასახლება, მანგლისის ქუჩა, №32 ს/კ 01.81.08.360.036 მშენებლობის დასრულების შემდეგ, საზღვარ მოძრაობის ორგანიზების სქემა 19.11.2026
სქემის ავტორზე პასუხისმგებელი პირი:		ლ. მალაციძე	
დაინტერესებული პირი:		ნანა ავაძიშვილი	

L . M

ტელ: 551 22 33 88

ID
1/3