გენგეგმა მ 1=500

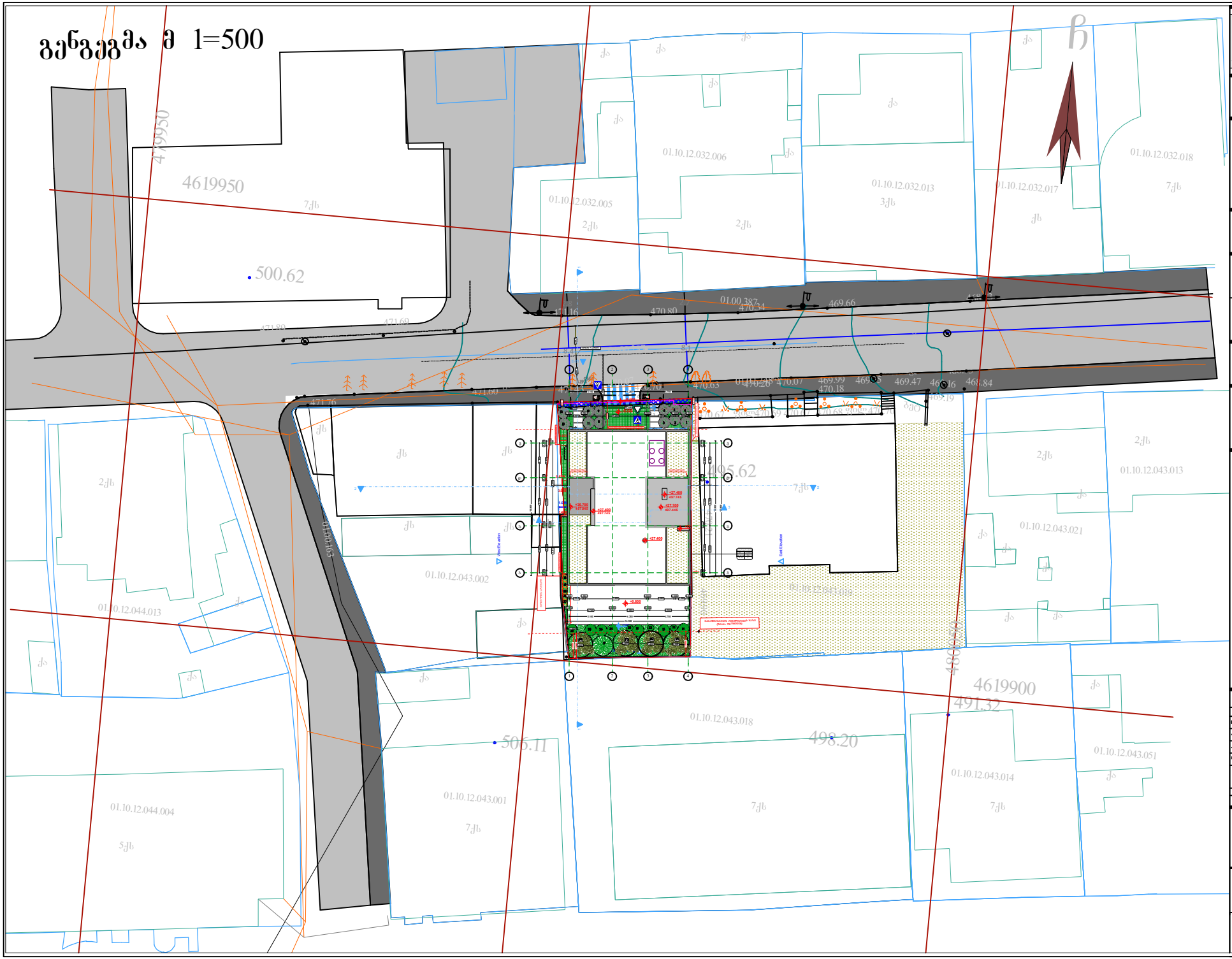

ADG

შ.პ.ს "არქ დიზაინ გრუპ"

ID: 405074878

შენიშვნები:

1.ნახაზის ზომები მოცემულია მილიმეტრებში.

2. ნახაზის ველი ცვლილება მშენებლობისას შეთანხმებულ უნდა იყოს პროექტის ავტორთან.

ფუნქცია

საოფისე შენობა

პროექტის №

CAD FILE:

მთ.არქიტექტორი	[illegible]	
არქიტექტორი	[illegible]	
არქიტექტორი	[illegible]	
ხელმძღვანელი	შპს "[illegible]" ID:405074878	

შენიშვნა:

ნახაზის სათაური

ნახაზის კოდი

შენობის ნომერი:

ფორმატი A-2 | ცვლილება- №



პირობითი ნიშნები:

- ბეტონი
- ბლოკი
- ტიხარი

იატაკის მოპირკეთების ნიშნული
7 სართული (ი.მ.ნ. + 19.60)
ს.ზ.ნ. + 19.50
სტრუქტურის ზედაპირის ნიშნული

მიწის ნაკვეთის საზღვარი

შ.პ.ს "არქ დიზაინ გრუპ"
ID: 405074878

შენიშვნები:

1.ნახაზის ზომები მოცემულია მილიმეტრებში.

2. ნახაზის ყველა ცვლილება მშენებლობისას შეთანხმებულ უნდა იყოს პროექტის ავტორთან.

ფუნქცია

საოფისე შენობა

ჭრილი ე-ა მ 1=100

პროექტის №

CAD FILE:	შესრულებულია ARCHICAD ფაილში და წარმოდგენილია PDF ფაილის სახით	
მთ.არქიტექტორი	ლევან კვეტენაძე	
არქიტექტორი	ზურაბ ფილიშვილი	
არქიტექტორი	მარინა არტემენკო	
დამკვეთი	შ.პ.ს"დელტა კონსალტინგი" ID-401992162	

შეამოწმა:

ნახაზის სათაური

ნახაზის კოდი

ფურცლის ნომერი: აე - 117

ფორმატი A-2 | დაკვეთა- №



შენობის ელემენტები	ბლოკი - I
	B
მზიდი კედლები	
გარე	2
შიდა	2
არამზიდი კედლები და ტიხრები	მხრილი
გარე	602
არამზიდი კედლები და ტიხრები	
შიდა	0
იატაკის პრონსტრუქცია და არაკირითითი ნაწილები	2
სახურავის პრონსტრუქცია და არაკირითითი ნაწილები	1

შენიშვნები:

1.ნახაზის ზომები მოცემულია მილიმეტრებში.

2. ნახაზის ყველა ცვლილება მშენებლობისას შეთანხმებულ უნდა იყოს პროექტის ავტორთან.

ფუნქცია

საფუძვლის შენობა

სახანძრო
ჭრილი ა-ა ღერძებში

შ.პ.ს "არქ დიზაინ გრუპ"
ID: 405074878

პროექტის №

CAD FILE:

მთ.პროექტირება	ლ.ლომსაძე	
პროექტირება	ს.ფოფხაძე	
პროექტირება	ი.ლომსაძე	
შესრულება	ლ.ლომსაძე	

მასშტაბი:

ნახაზის სათაური

ნახაზის კოდი

შენობის ნომერი: **აე - 152**

ფორმატი A-2 | ცვლილება- №

L.T.D. G EOMATICS

ქალაქი თბილისი, ოთარ ონიაშვილის ქუჩა №72 (ს/კ: 01.10.12.043.016)
მეს. შპს. "დელტა კონსალტინგი" (ს/კ 401992162) საკუთრებაში არსებული 466კვ.მ. არასასოფლო-სამეურნეო დანიშნულების მიწის ნაკვეთის და მისი მიმდებარე ტერიტორიის ტოპოგრაფიული

გეგმა

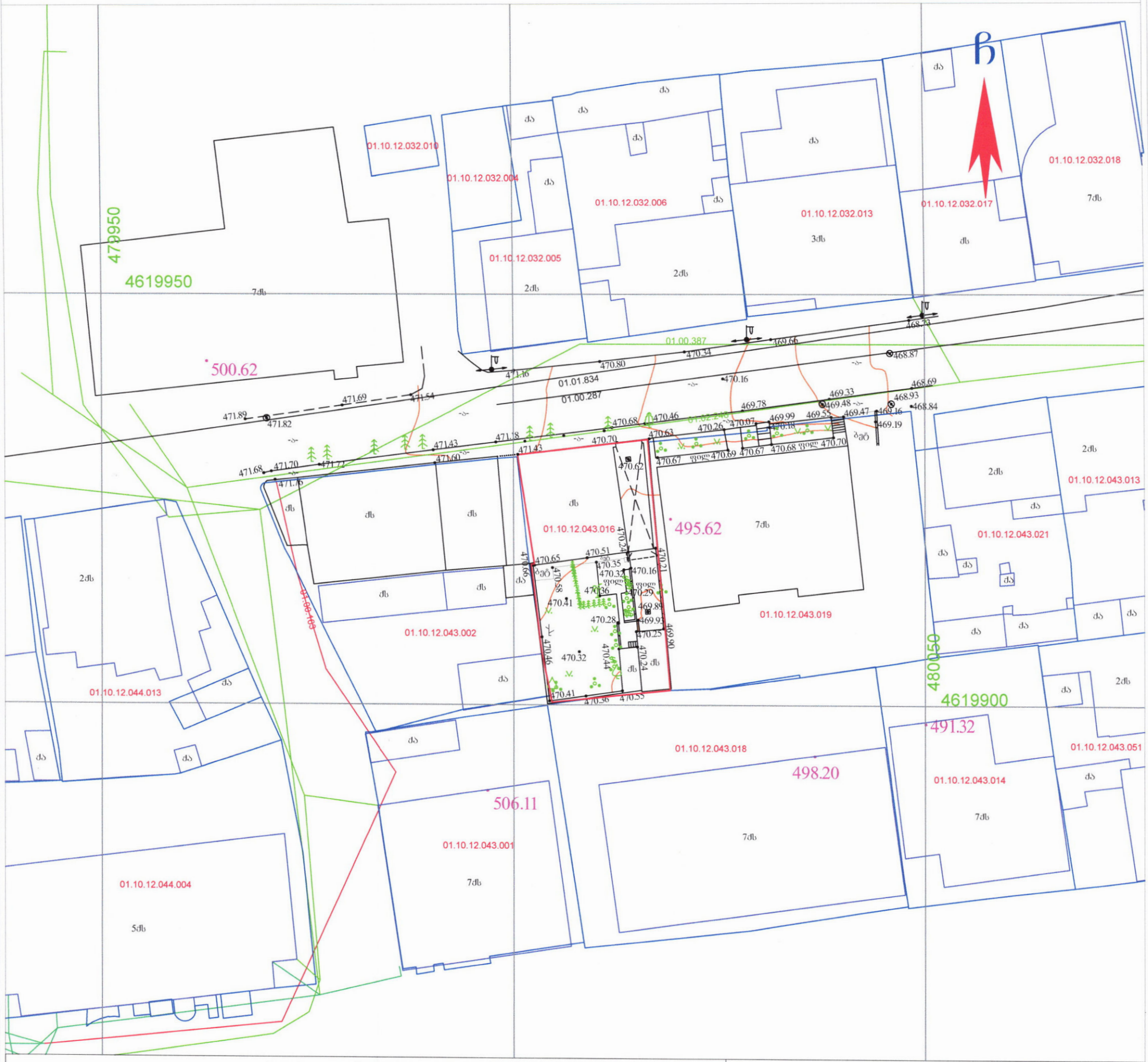

პირობითი აღნიშვნები

WGS 1984 -ის კოორდინატთა სისტემის *UTM* პროექცია

ძს საცხოვრ. შენობა
ძა არასაცხ. შენობა
ფარდული
მშ მშენებარე
სატრანსფორმატორო ჯიხური
ლა ლითონის არასაცხოვრებელი შენობა
ლითონის ღობე
ბეტონის ფუნდამენტზე ლითონის ღობე
ხის ღობე
მავთულის ღობე
კედელი
მაღალი ბეტონის ღობე
დაბალი ბეტონის ღობე
ფლატე
ბორდიური

გზა ასფალტის საფარით
გზა მოხრეშილი
ბეტ გზა ბეტონის საფარით
რკინიგზა
ჭა
წიწვოვანი ხე
ონკანი
ფოთლოვანი ხე
რეპერი
ხილკენკროვანი ხე
გაზის ჭა
მოჭრილი ხე
ბალახი
პალმა
ბუჩქი
გაზონი
ბუჩქი ეკლიანი
ხე გამხმარი
ბუჩქნარი გაუვალი
ვაზი

ბეტონის ბოძი
რკინის ბოძი კიბე
ხის ბოძი
500.52 სიმაღლის ნიშნული
500 მთავარი იზოჰიფსი
დამხმარე იზოჰიფსი
სამეთვალყურეო ჭები
გიდრანტი (წყლის ჩამკეტი ჭები)
გარე განათება
სვეტფორი
ელ. გადამცემი ხაზი

წყალგაყვანილობა
გაზი
კანალიზაცია
სანიაღვრე
კავშირგაბმულობა
ელ. ქსელები დაბალი ძაბვის
ელ. ქსელები მაღალი ძაბვის
თბ გათბობა

საგზაო ნიშნები
ძეგლი
დროშა
ფანტანი
ჭაობი
კონტური
გასასვლელი (არკა)

შენიშვნა: რეგისტრირებული მიწის ნაკვეთის საკადასტრო საზღვარი
მომიჯნავედ რეგისტრირებული მიწის ნაკვეთის საკადასტრო საზღვარი
მიწის სამუშაოების შესრულებისას შეატყობინეთ კომუნიკაციის წარმომადგენლებს

შ.პ.ს. გეომატიკს (ს/ნ. 405601718)

ქ.თბილისი, მიხეილ ბურძგლას ქ. №74. №74ა. №74ბ

გეომატიცსგეო გმაილ.ცომ ტელ: 577 40 40 93

დირექტორი:		დ. რობაქიძე
აზომა:		კ. კირკიტაძე
დახაზა:		კ. კირკიტაძე
დამკვეთი		შპს. "დელტა კონსალტინგი"
მასშტაბი: 1:500		22.08.2024წ.