ტოპო გეგმა

მისამართი: ქალაქი თბილისი, ჯორჯ ბალანჩინის ქუჩა №18

ფართობი: 6168 კვ/მ

მესაკუთრის: შპს „ზ.მ"

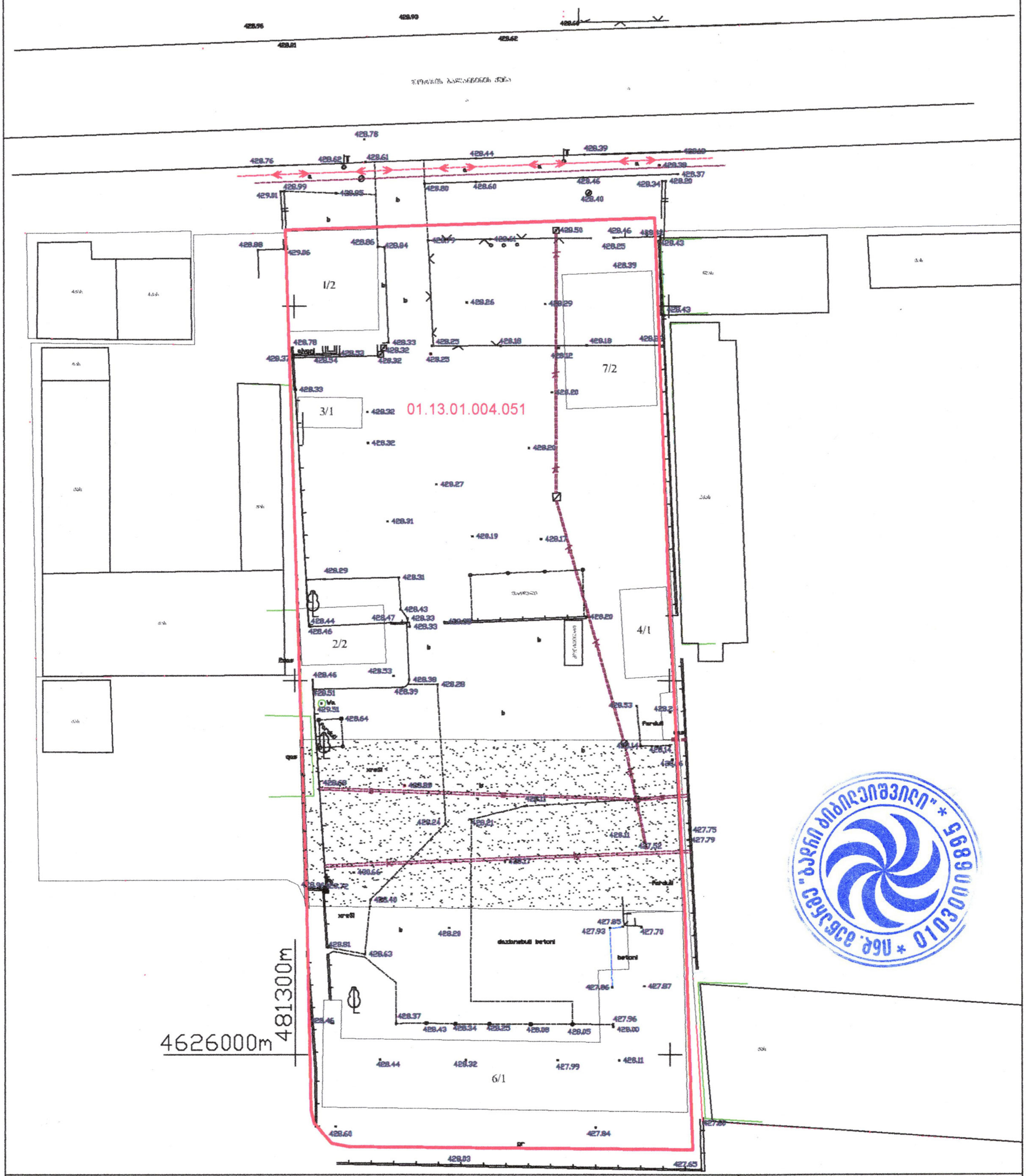



პირობითი აღნიშვნები

qs საცხ. სახლი	შარდული	YO.00 UTH საკომპიუტერო ბადის კვანძი	
as არასაცხ. სახლი	მშენებარე შენობა		
ხის ღობე	ბენზინგასამართი	ანგლიური სისტემის საკომპიუტერო კვანძი	წყალგაყვანილობა — შახი
ღობე	ფლარე	რკინაბეტონი	კანალიზაცია — ელ. ქსელები
ძველი კედელი	რკინა რკინაშლარი		სახიანძრი — გაზგაყვანილობა
კედელი			კავშირგაბმულობა — დრენაჟი
ელ. გადამცემი ხაზი			
საკრანსაშენოსამარშრუტო ზონიში	გარე განათება		
ხეები	საქმიანალეშენო ზონა		

	ი.მ "ბადრი ბიბილეიშვილი"	
დირექტორი		ბ. ბიბილეიშვილი
შემასრულა		ბ. ბიბილეიშვილი
მ. 1:500		2026

ტოპო გეგმა

მისამართი: ქალაქი თბილისი, ჯორჯ ბალანჩინის ქუჩა №18

ფართობი: 6168 კვ/მ

მესაკუთრე: შპს „ზ.მ"

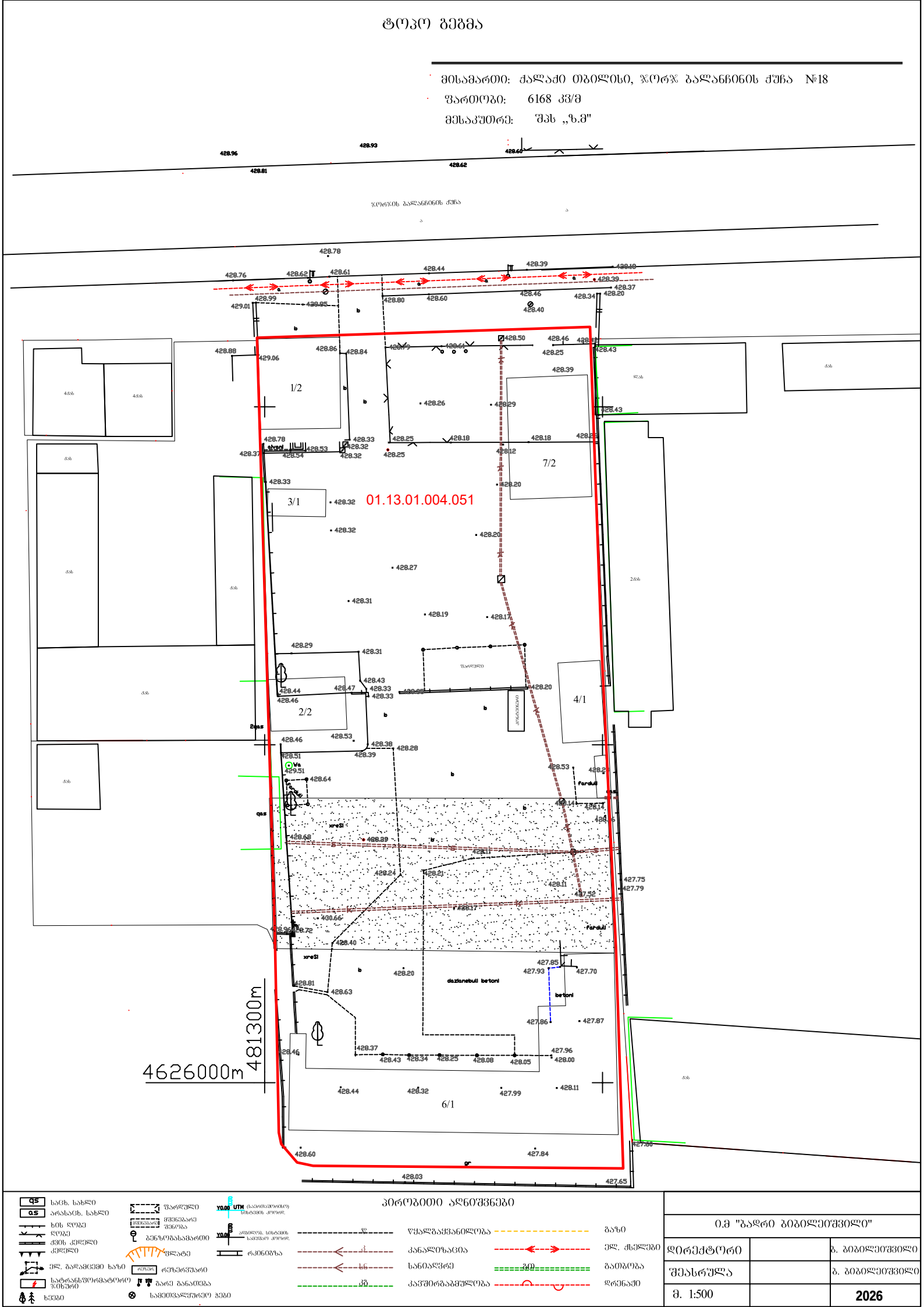

პირობითი აღნიშვნები

ს.კ.	საკად. სახლი
ა.ს.	არასაკად. სახლი
ხის დუმბა	
დუმბა	
ქვის კედელი	
კედელი	
ელ. გადამცემი ხაზი	
საბრანდმორატორი ზემოთ	
ხეები	
წარდენი	
მშენებარე შენობა	
გენერალური სამართალი	
წვლატე	
რკინიგზა	
წყალგაყვანილობა	
კანალიზაცია	
სანიაღვრე	
კავშირგაბმულობა	
გაზი	
ელ. ძაბვები	
გათბობა	
დრენაჟი	

ი.მ "ბადრი ბიბილეიშვილი"		
დირექტორი		ბ. ბიბილეიშვილი
შესრულა		ბ. ბიბილეიშვილი
მ. 1:500		2026