სიტუაციური გეგმა
მ.1:2000

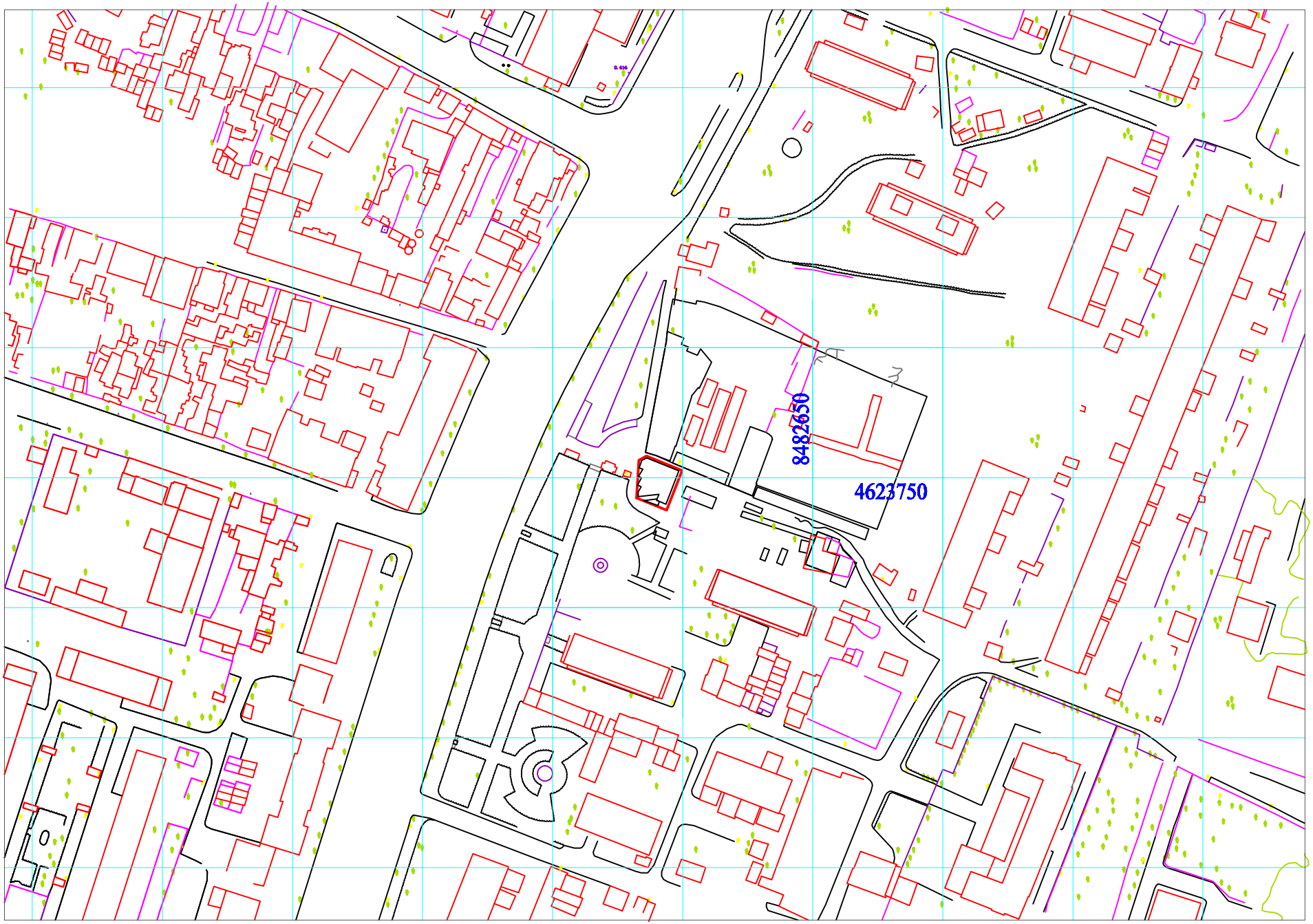

ქ.თბილისი, სანზონის დასახლება,კორპ. №25-ის მიმდებარედ
მიწის ნაკვეთის ფართობი 245 კვ.მ.
მიწის ნაკვეთის საკადასტრო კოდი 01.12.07.010.005

სიტუაციური 1:2000



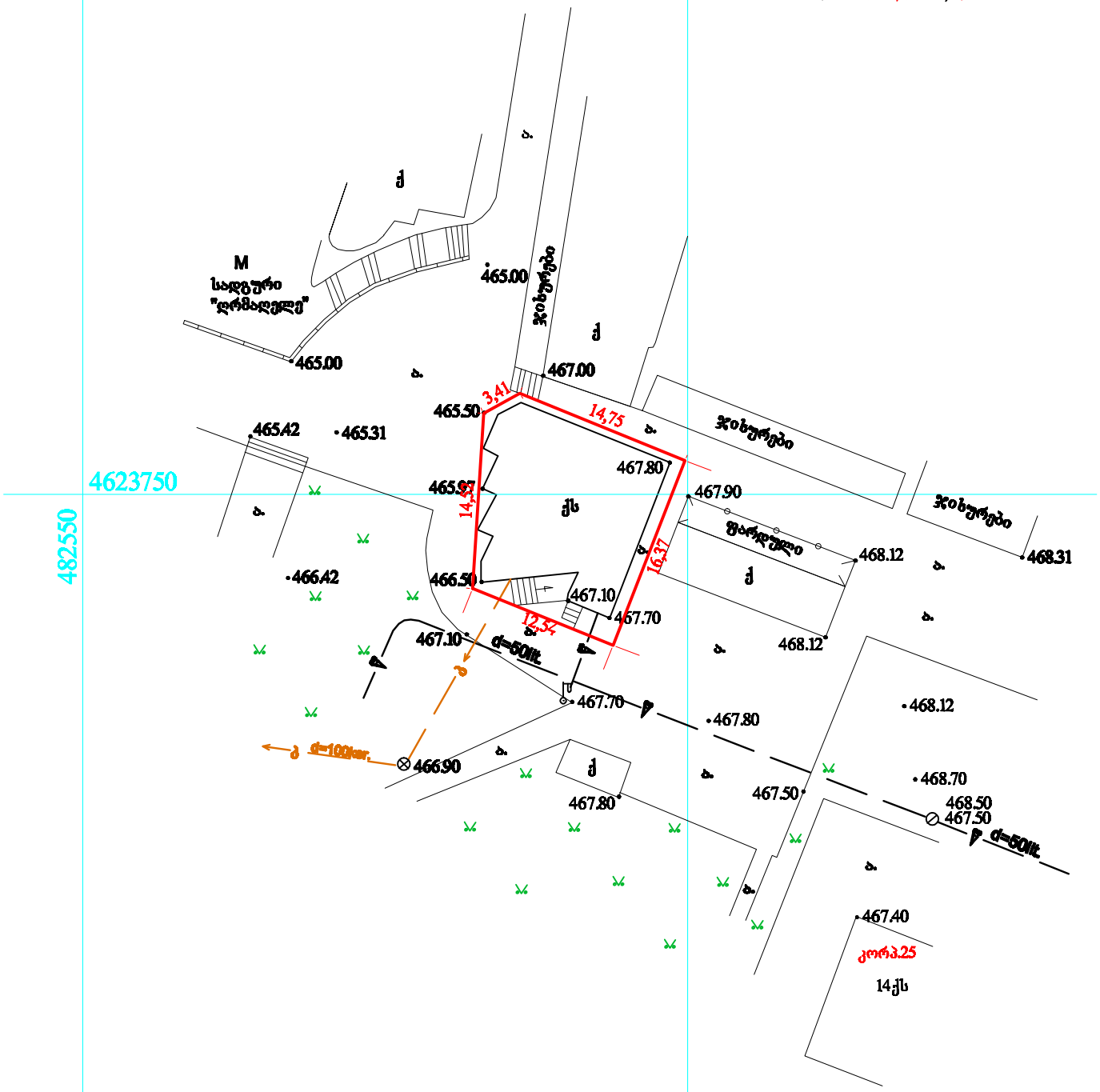

ქს	საცხ. სახლი		ხიზ ღობე
ას	არასაცხოვ. სახლი		ცხაურიანი ღობე
	მშენებარე შენობა		კედელი
	სატრანსფორმატ. ჯიხური		ძმის ღობე
	ფარდული		ორმოციანი ხე
რეზ.	რეზერვუარი		ფოთლოვანი ხე

	წყალი		
	კანალიზაცია		
	სანიაღვრე კანალიზაცია		
	გაზი		
	ჯაჭვის ელექტრო ხაზი		
	მაღალი ძაბვის ელექტრო ხაზი		

შპს „არქიტექტორი 2005“

მისამართი: სანზონა კორპ.25-ის მიმდ.			
დირექტორი		ს.ფასაძე	შესრ. თარიღი 23.12.2013წ.
აზომვილი		თ.მამულაშვილი	
კომპ. შესრ.		გ.თევზაძე	მასშტაბი 1:500
დამკვეთი			

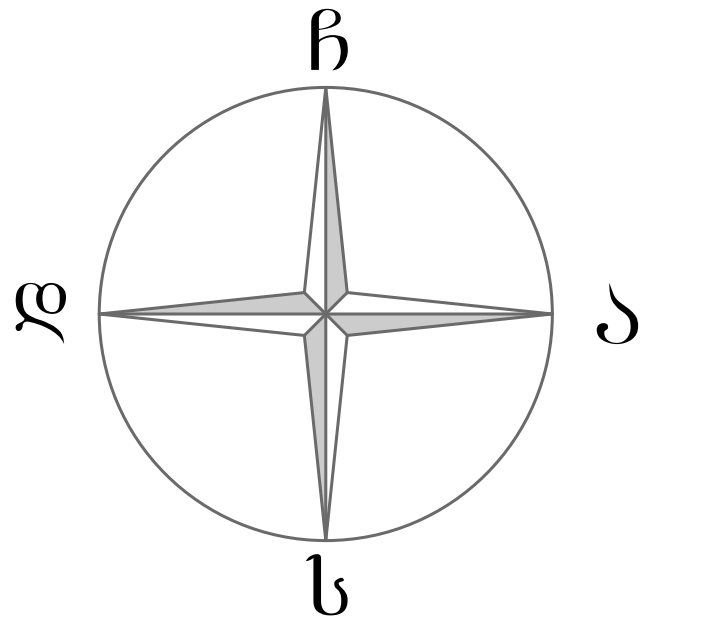

გენგეგმა
საპროექტო ვარიანტი
მ 1:500

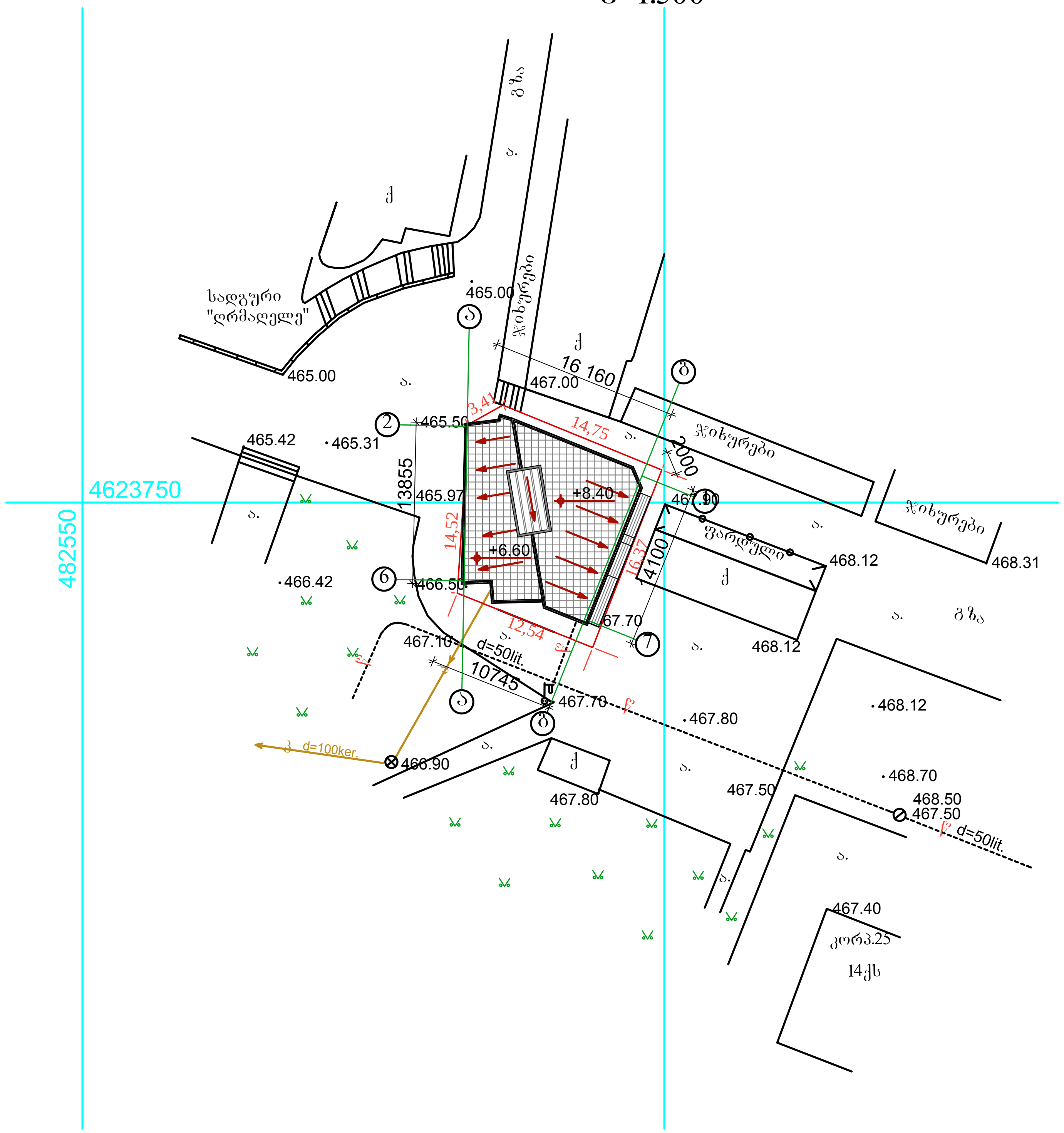

1.	ტერიტორიის ფართი	245.00 მ²
2.	მოშენების ფართი	194.00 მ²
	მათ შორის:	
	არსებული	171.95 მ²
	საპროექტო	22.05 მ²

±0.00=465.55

მოშენების ფართის საანგარიშო სქემა
მ 1:500

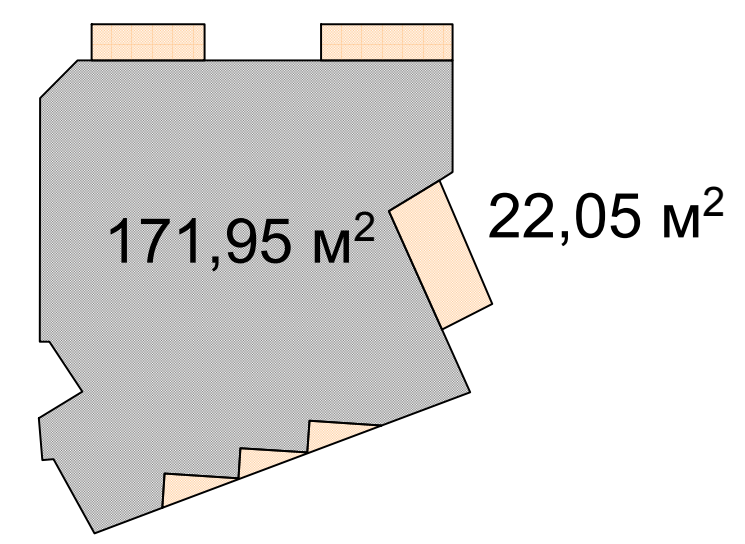

MGS		2013	შ.პ.ს. „ემ-ჯი სტუდიო"			
		მ.1:500	სანზონის დასახლება 25-ე კორპუსის მიმდებარედ			
დირექტორი	მარგალიტაშვილი		სავაჭრო და საყოფაცხოვრებო ობიექტის რეკონსტრუქციის პროექტი	სტადია	ფურცელი	სულ
პრ. ავტორი	მარგალიტაშვილი			პრ	2	24
პრ. ავტორი						
შეასრულა	გ. თუშიშვილი		გენგეგმა საპროექტო	დამკვეთი		
შეამოწმა				მარინა ქოჩლაძე		

საპროექტო ადგილის ფოტოები





საპროექტო ადგილის ფოტოები





კომპიუტერული ვიზუალიზაცია



კომპიუტერული ვიზუალიზაცია



კომპიუტერული ვიზუალიზაცია



