საქართველო
ქ. თბილისის მერია
სსიპ თბილისის არქიტექტურის სამსახური

დიდუბის რაიონი, დიღმის მასივი, III კვარტალი, მიქელაძის ქუჩა 9,
არსებული 214 კვ.მ. არასასოფლო-სამეურნეო
დანიშნულების მიწის ნაკვეთის და მისი მიმდებარე ტერიტორიის ტოპოგრაფიული

გეგმა

სამსახურის უფროსი: /----------/

საფუძველი:

სიტუაციური სქემა	მაშტაბი: 1:5000

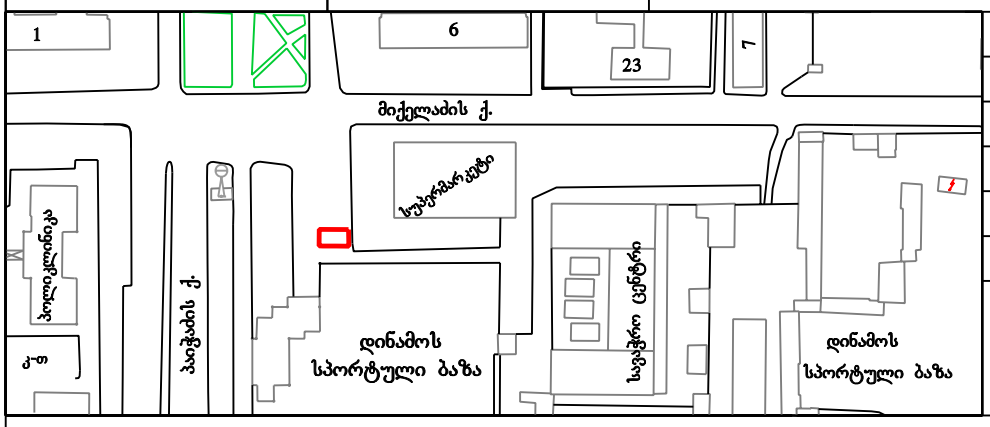

მიწის ნაკვეთის გამოყენების პირობების მომზადების განყოფილება		
განყოფილების უფროსი		
მთავარი სპეციალისტი		
საინვესტიციო განყოფილება		
განყოფილების უფროსი		
მთავარი სპეციალისტი		
მიწის ნაკვეთის ფუნქცია და ქალაქმშენებლობითი პირობების პარამეტრები		

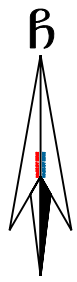

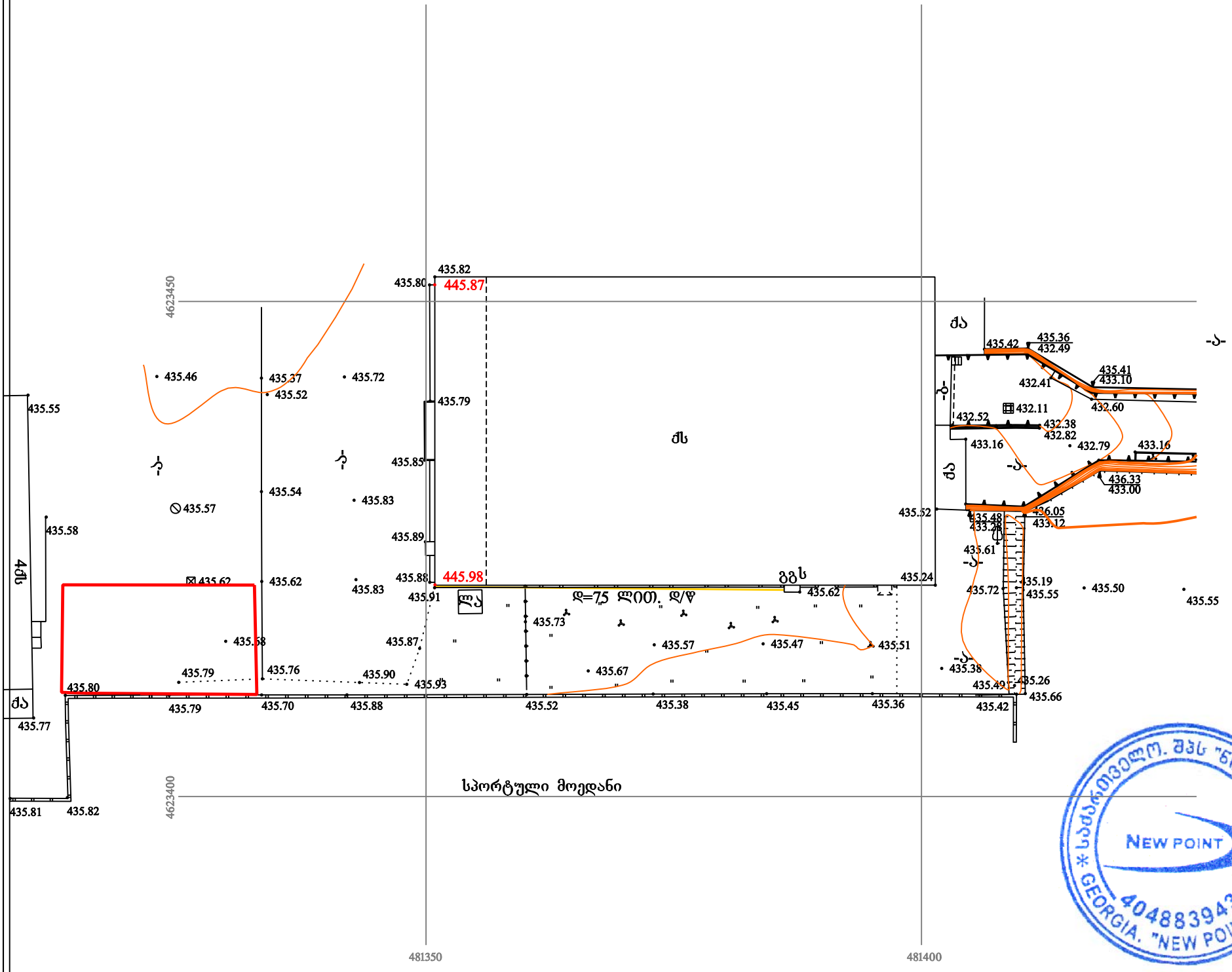

პირობითი აღნიშვნები

WGS 1984-ის კოორდინატთა სისტემის UTM პროექცია

ძს	საცხ. შენობა	ხის ღობე	წ — წყალგაყვანილობა
ძა	არასაცხ. შენობა	ღობე	გ — გაზი
	ფარდული	ქვის კედელი	კ — კანალიზაცია
	მშენებარე შენობა	კედელი	სან — სანიაღვრე
	სატრანსფორ. ჯიხური	ფლატე	კბ — კავშირგაბმულობა
	ხეები	რკინიგზა	ელ. ქსელები
	გარე განათება	სამეთვალყურეო ჭები	თბ — გათბობა
		ელ. გადამცემი ხაზი	

შენიშვნა: 1) ——— გეგმაზე დატანილია საჯარო რეესტრში რეგისტრირებული საზღვარი
2) მიწის სამუშაოების შესრულება შეათანხმეთ კომუნიკაციის წარმომადგენლებთან

შპს „ნიუ პოინტ“
საქართველო, თბილისი, საბურთალოს ქ. №44;
ტელ: +995 32 2945808; მობ: 557 704433;
Ltd „NewPoint“
44 saburTalo street, Tbilisi, Georgia,
tel: +995 32 2945808; cell phone: +995 557 704433;
www. newpoint.ge
info@newpoint.ge

დირექტორი:		გ. კირკიტაძე
აზომა:		ე. გასპარიანი
დახაზა:		ნ. კობაიძე
მაშტაბი: 1:500		13/05/2013 წ.

N

მისასვლელი გზა

საპროექტო ტერიტორია

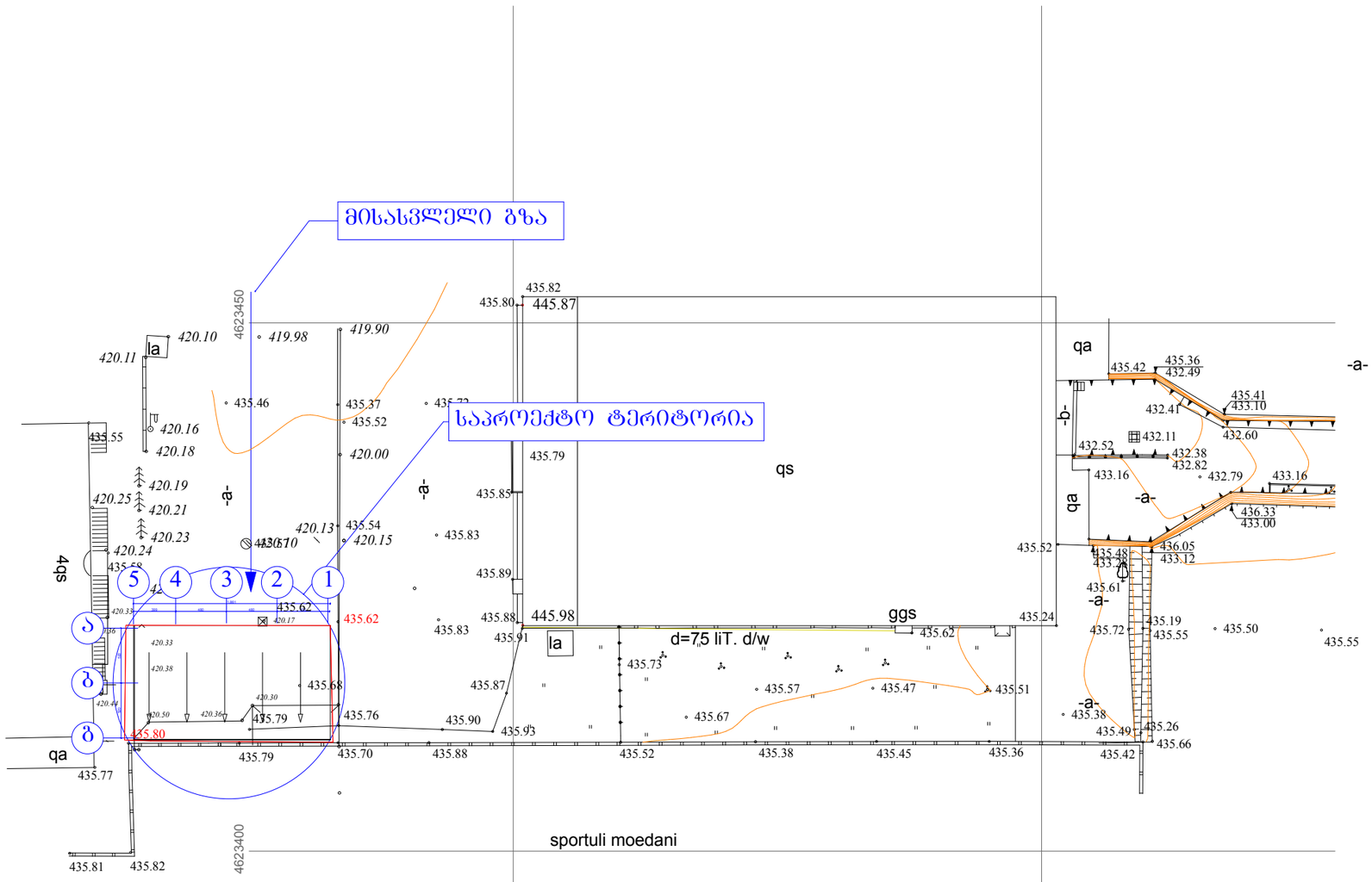

მისამართი	ქ.თბილისი მიქელაძის ქუჩა, სუპერმარკეტის წინ, ნაკვეთი 23/071	შ.პ.ს. "საფეხბურთო კლუბი დინამო"	
დირექტორი	მ. მახათაძე	არქიტექტურული ნაწილი /კორექტირება/	
არქიტექტორი	ა. კაჭარავა	მაღაზია	
		გენგეგმა	
		მ1:500	2014 წელი