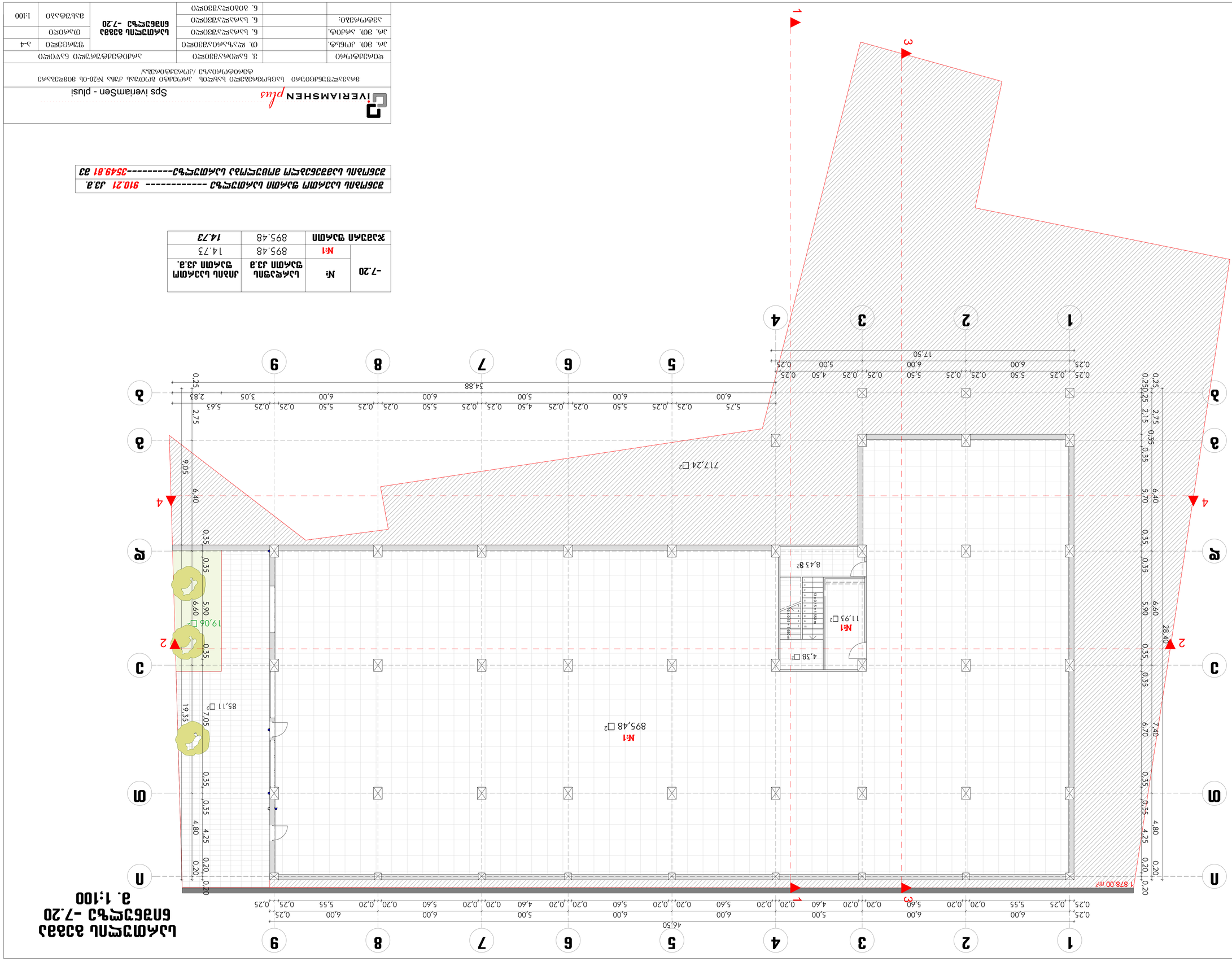

ქალაქი ფოთის ნაკვეთი №20-ის ზონირების რუკა
ნაკვეთი №20-ის ზონირების რუკა -7.20
მ. 1:100

ზონირების ტერიტორიული ერთეული		ნებადართული ძირითადი გამოყენებები		ნებადართული დამხმარე გამოყენებები	
ა(ა)	ქალაქის ცენტრალური ისტორიული ნაწილი	1. საცხოვრებელი სახლი		1. ავტოსადგომი	
		2. ოჯახური სასტუმრო		2. ბაღი, სკვერი	
		3. ბინათმშენებლობა		3. ბინათმშენებლობის ობიექტის მომსახურების ობიექტები	
		4. ბინათმშენებლობის ობიექტის მომსახურების ობიექტები			
		5. ადმინისტრაციული დანიშნულების შენობა-ნაგებობა			
		6. ბანკი			
		7. სავაჭრო ობიექტი			
		8. საკვების მომზადების ობიექტი			
		9. სასტუმრო			
		10. საგანმანათლებლო დანიშნულების შენობა-ნაგებობა			
		11. ჯანმრთელობის დაცვის ობიექტი			
		12. სპორტული ნაგებობა			
		13. ტრანსპორტის ობიექტი			
		14. ტექნიკური ინფრასტრუქტურის ობიექტი			
		15. ნაგავსაყრელი			
		16. სასაფლაო			
		17. სამრეწველო ობიექტი			
		18. სასოფლო-სამეურნეო ობიექტი			
		19. სხვა			

ნაკვეთის ფართობი		მინიმალური ნაკვეთის ფართობი		მაქსიმალური სიმაღლე		მინიმალური უკანა ეზო		მინიმალური გვერდითი ეზო		მინიმალური წინა ეზო		მინიმალური ბაღი		მაქსიმალური დაფარვა		მაქსიმალური ინტენსივობა	
0.01 ჰა-მდე		0.01 ჰა		12 მ		3 მ		3 მ		5 მ		20%		80%		2.4	
0.01 ჰა-დან 0.05 ჰა-მდე		0.01 ჰა		12 მ		3 მ		3 მ		5 მ		20%		80%		2.4	
0.05 ჰა-დან 0.1 ჰა-მდე		0.05 ჰა		12 მ		3 მ		3 მ		5 მ		20%		80%		2.4	
0.1 ჰა-დან 0.5 ჰა-მდე		0.1 ჰა		12 მ		3 მ		3 მ		5 მ		20%		80%		2.4	
0.5 ჰა-დან 1 ჰა-მდე		0.5 ჰა		12 მ		3 მ		3 მ		5 მ		20%		80%		2.4	
1 ჰა-ზე მეტი		1 ჰა		12 მ		3 მ		3 მ		5 მ		20%		80%		2.4	

ნაკვეთის ფართობი		მინიმალური ნაკვეთის ფართობი		მაქსიმალური სიმაღლე		მინიმალური უკანა ეზო		მინიმალური გვერდითი ეზო		მინიმალური წინა ეზო		მინიმალური ბაღი		მაქსიმალური დაფარვა		მაქსიმალური ინტენსივობა	
0.01 ჰა-მდე		0.01 ჰა		12 მ		3 მ		3 მ		5 მ		20%		80%		2.4	
0.01 ჰა-დან 0.05 ჰა-მდე		0.01 ჰა		12 მ		3 მ		3 მ		5 მ		20%		80%		2.4	
0.05 ჰა-დან 0.1 ჰა-მდე		0.05 ჰა		12 მ		3 მ		3 მ		5 მ		20%		80%		2.4	
0.1 ჰა-დან 0.5 ჰა-მდე		0.1 ჰა		12 მ		3 მ		3 მ		5 მ		20%		80%		2.4	
0.5 ჰა-დან 1 ჰა-მდე		0.5 ჰა		12 მ		3 მ		3 მ		5 მ		20%		80%		2.4	
1 ჰა-ზე მეტი		1 ჰა		12 მ		3 მ		3 მ		5 მ		20%		80%		2.4	

ზონირების ტერიტორიული ერთეული		ნებადართული ძირითადი გამოყენებები		ნებადართული დამხმარე გამოყენებები	
ა(ა)	ქალაქის ცენტრალური ისტორიული ნაწილი	1. საცხოვრებელი სახლი		1. ავტოსადგომი	
		2. ოჯახური სასტუმრო		2. ბაღი, სკვერი	
		3. ბინათმშენებლობა		3. ბინათმშენებლობის ობიექტის მომსახურების ობიექტები	
		4. ბინათმშენებლობის ობიექტის მომსახურების ობიექტები			
		5. ადმინისტრაციული დანიშნულების შენობა-ნაგებობა			
		6. ბანკი			
		7. სავაჭრო ობიექტი			
		8. საკვების მომზადების ობიექტი			
		9. სასტუმრო			
		10. საგანმანათლებლო დანიშნულების შენობა-ნაგებობა			
		11. ჯანმრთელობის დაცვის ობიექტი			
		12. სპორტული ნაგებობა			
		13. ტრანსპორტის ობიექტი			
		14. ტექნიკური ინფრასტრუქტურის ობიექტი			
		15. ნაგავსაყრელი			
		16. სასაფლაო			
		17. სამრეწველო ობიექტი			
		18. სასოფლო-სამეურნეო ობიექტი			
		19. სხვა	

სართულის გეგმა ნიშნულზე -3.30
მ. 1:100

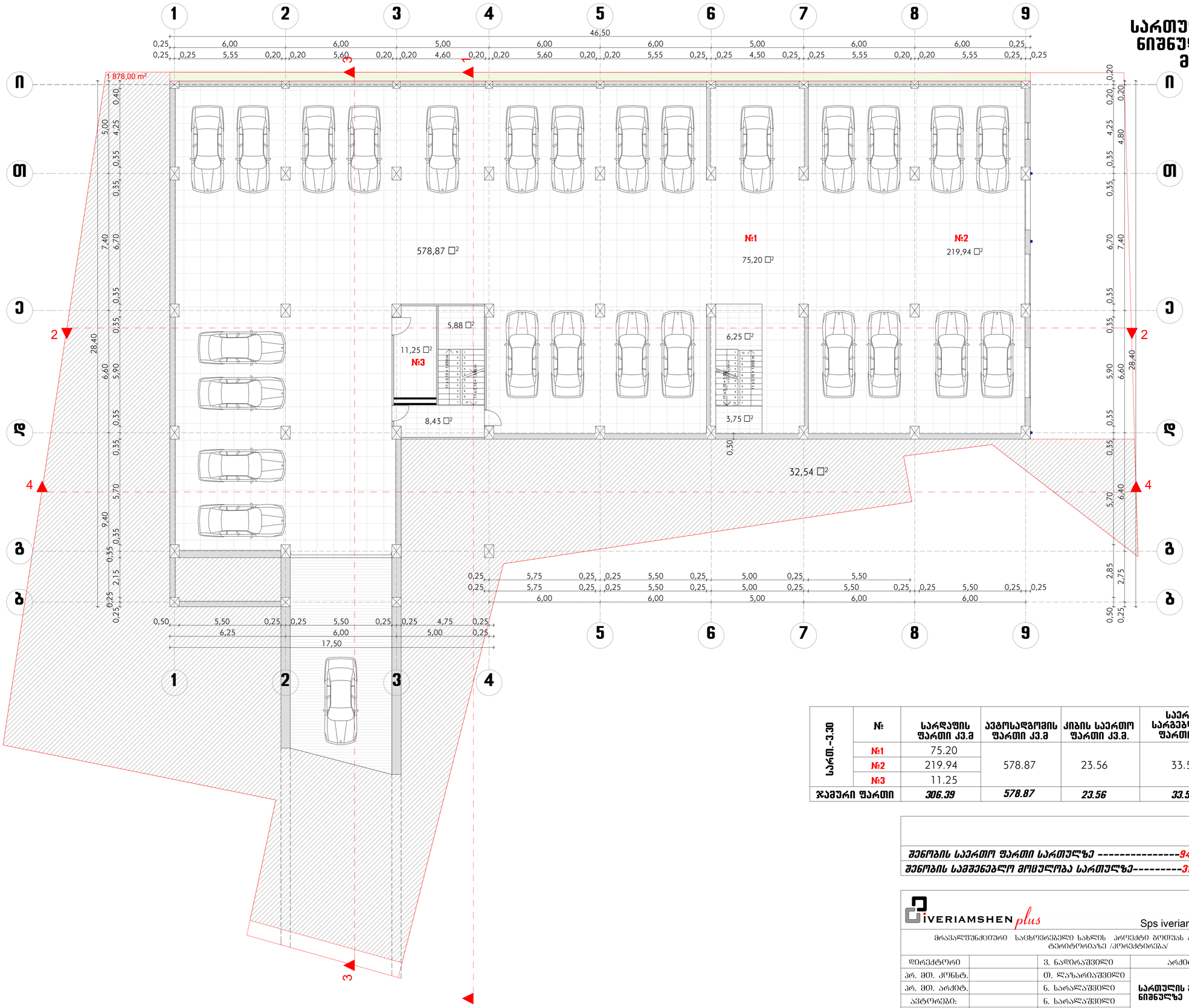

სართ.-3.30	№	სარდაფის ფართი კვ.მ	ავტოსადგომის ფართი კვ.მ	ქიბის საერთო ფართი კვ.მ.	საერთო სარგებლობის ფართი კვ.მ.
	№1	75.20	578.87	23.56	33.56
	№2	219.94			
	№3	11.25			
ჯამური ფართი		*306.39*	*578.87*	*23.56*	*33.56*

შენობის საერთო ფართი სართულზე ----------*942.38*კვ.მ.
შენობის სამშენებლო მოცულობა სართულზე---------*3109.85* მ3

IVERIAMSHEN *plus* Sps iveriamSen - plusi

მრავალფუნქციური საცხოვრებელი სახლის პროექტი გოთუას ქუჩა №20-ის მიმდებარე ტერიტორიაზე /პროექტირება/

დირექტორი		ვ. ნადირაშვილი	არქიტექტურული ნაწილი		
პრ. მთ. კონსტ.		თ. ლახარიაშვილი	სართულის გეგმა ნიშნულზე -3.30	ფურცელი	ა-5
პრ. მთ. არქიტ.		ნ. სარალაშვილი		თარიღი	
ავტორები:		ნ. სარალაშვილი		მასშტაბი	1:100
		ნ. გიგილაშვილი			

I სართულის გეგმა ნიშნულზე +-0.00
მ. 1:100

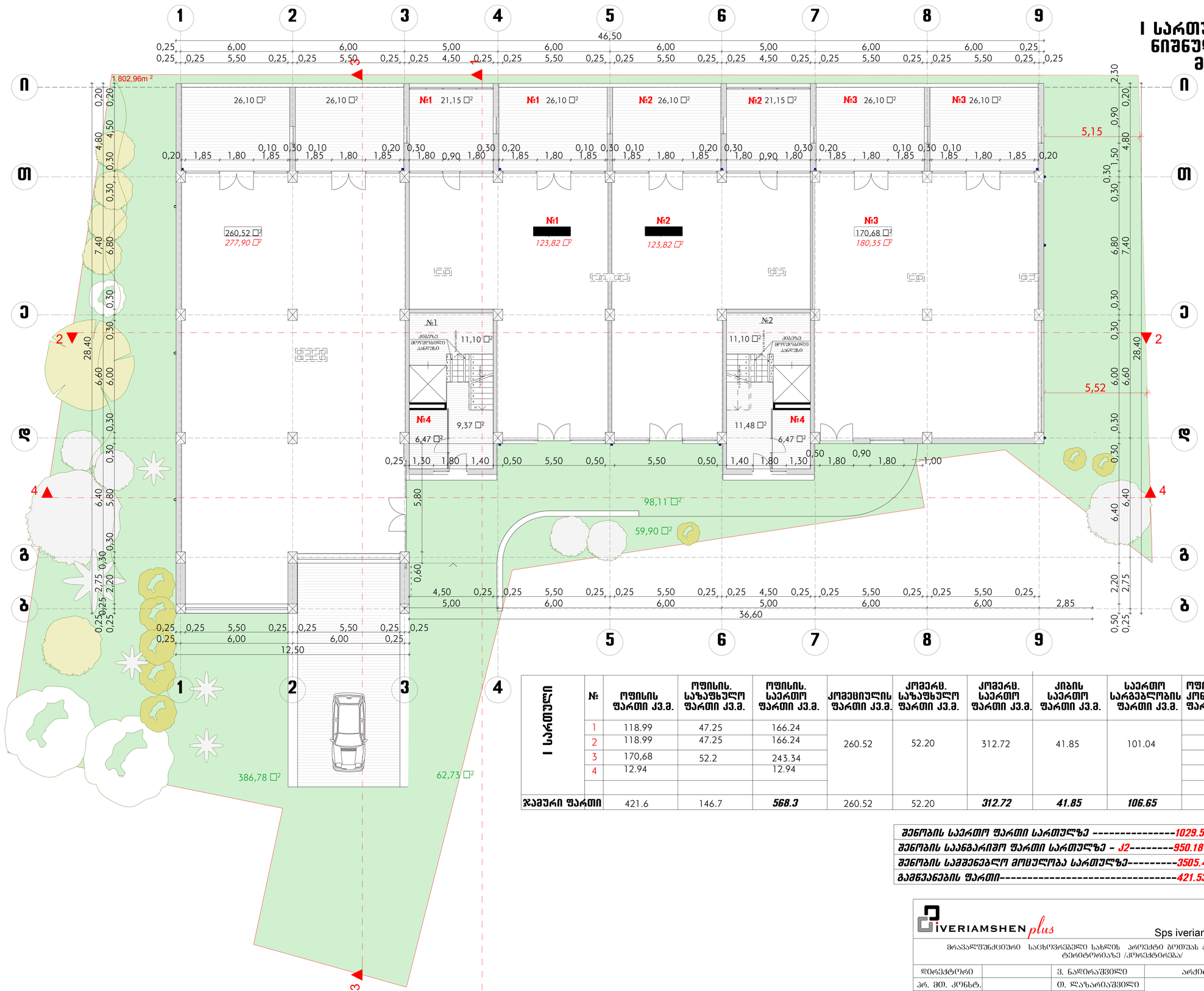

I სართული	№	ოფისის ფართი კვ.მ.	ოფისის. საზაფხულო ფართი კვ.მ.	ოფისის. საერთო ფართი კვ.მ.	კომეციულის ფართი კვ.მ.	კომერც. საზაფხულო ფართი კვ.მ.	კომერც. საერთო ფართი კვ.მ.	კიბის საერთო ფართი კვ.მ.	საერთო სარგებლობის ფართი კვ.მ.	ოფისის გარე კონტურზე ფართი კვ.მ.	კომერც. გარე კონტურზე ფართი კვ.მ.
	1	118.99	47.25	166.24	260.52	52.20	312.72	41.85	101.04		277.90
	2	118.99	47.25	166.24						123.82	
	3	170,68	52.2	243.34						123.82	
	4	12.94		12.94						180.35	
ჯამური ფართი		421.6	146.7	***568.3***	260.52	52.20	***312.72***	***41.85***	***106.65***	427.99	277.90

შენობის საერთო ფართი სართულზე ----------	1029.56კვ.მ.
შენობის საანგარიშო ფართი სართულზე - კ2---------	950.18 კვ.მ.
შენობის სამშენებლო მოცულობა სართულზე---------	3505.45 მ3
გამწვანების ფართი----------	421.53 მ2

IVERIAMSHEN plus — Sps iveriamSen - plusi

მრავალფუნქციური საცხოვრებელი სახლის პროექტი გლდანის ქუჩა №20-ის მიმდებარე ტერიტორიაზე /კორექტირება/

დირექტორი		ვ. ნადირაშვილი	არქიტექტურული ნაწილი		
პრ. მთ. კონსტ.		თ. ლახარაშვილი	I სართულის გეგმა ნიშნულზე +-0.00	ფურცელი	ა-6
პრ. მთ. არქიტ.		ნ. სარალაშვილი		თარიღი	
ავტორები:		ნ. სარალაშვილი		მასშტაბი	1:100
		ნ. გიგილაშვილი			

II სართულის გეგმა ნიშნულზე 4.20
მ. 1:100

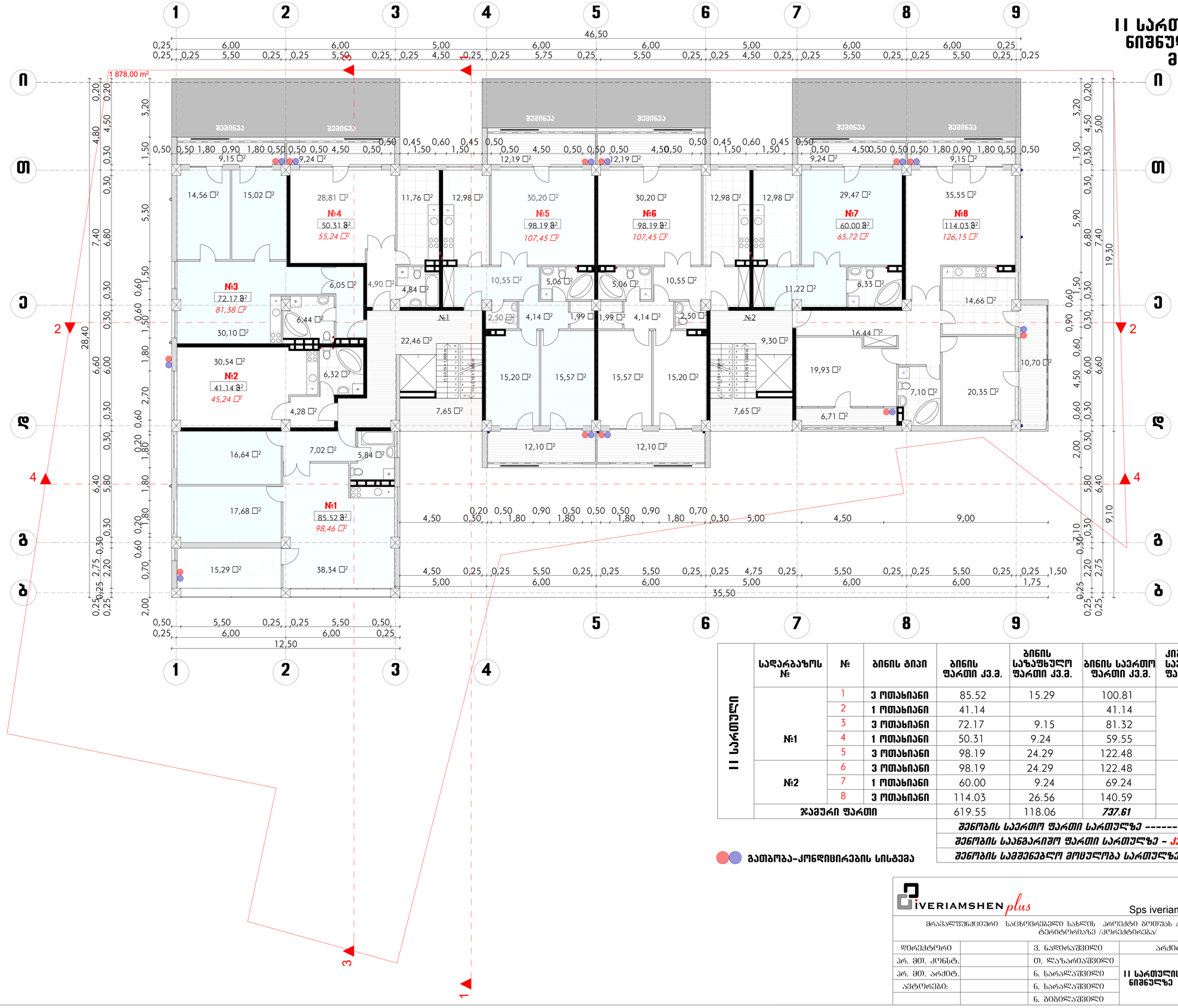

II სართული	საძარბაზოს №	№	ბინის ტიპი	ბინის ფართი კვ.მ.	ბინის საზაფხულო ფართი კვ.მ.	ბინის საერთო ფართი კვ.მ.	კიბის საერთო ფართი კვ.მ.	ბინის გარე კონტურზე ფართი კვ.მ.
	№1	1	3 ოთახიანი	85.52	15.29	100.81	30.11	98.46
		2	1 ოთახიანი	41.14		41.14		45.24
		3	3 ოთახიანი	72.17	9.15	81.32		81.38
		4	1 ოთახიანი	50.31	9.24	59.55		55.24
		5	3 ოთახიანი	98.19	24.29	122.48		107.45
	№2	6	3 ოთახიანი	98.19	24.29	122.48	16.95	107.45
		7	1 ოთახიანი	60.00	9.24	69.24		65.72
		8	3 ოთახიანი	114.03	26.56	140.59		126.15
	ჯამური ფართი			619.55	118.06	*737.61*	*47.06*	687.09

შენობის საერთო ფართი სართულზე ----------784.67 კვ.მ.

შენობის საანგარიშო ფართი სართულზე - კ2---------712.92 კვ.მ.

შენობის სამშენებლო მოცულობა სართულზე---------2623.08 მ3

გათბობა-კონდიცირების სისტემა

IVERIAMSHEN plus — Sps iveriamSen - plusi

მრავალფუნქციური საცხოვრებელი სახლის პროექტი ბოთუას ქუჩა №20-ის მიმდებარე ტერიტორიაზე /კორექტირება/

დირექტორი		ვ. ნადირაშვილი	არქიტექტურული ნაწილი		
პრ. მთ. კონსტ.		თ. ლახარაშვილი	II სართულის გეგმა ნიშნულზე +4.20	ფურცელი	ა-7
პრ. მთ. არქიტ.		ნ. სარალაშვილი		თარიღი	
ავტორები:		ნ. სარალაშვილი		მასშტაბი	1:100
		ნ. გიგილაშვილი			

III სართულის გეგმა ნიშნულზე 7.50
მ. 1:100

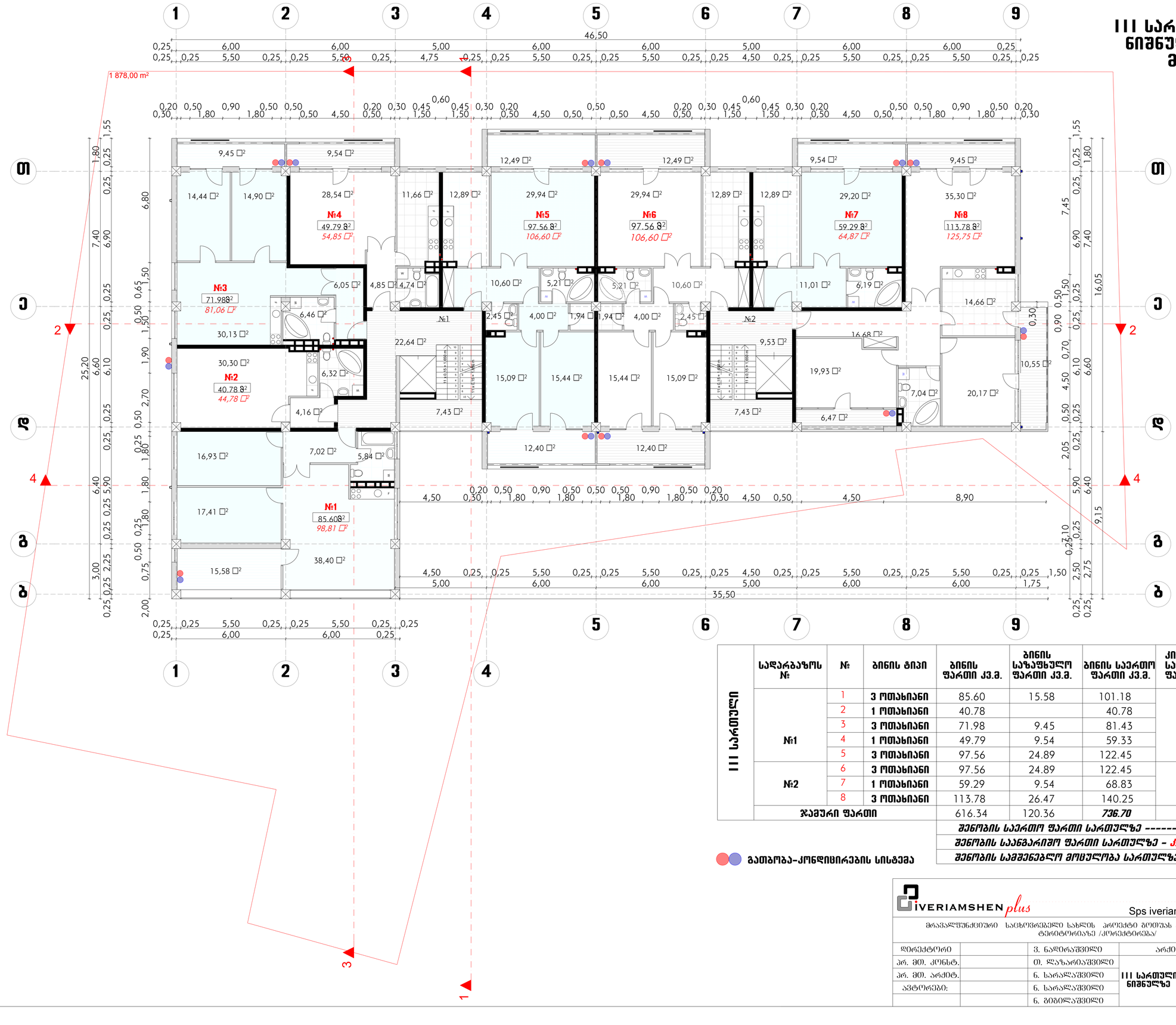

III სართული	საძარგაზოს №	№	ბინის ტიპი	ბინის ფართი კვ.მ.	ბინის საზაფხულო ფართი კვ.მ.	ბინის საერთო ფართი კვ.მ.	კიბის საერთო ფართი კვ.მ.	ბინის გარე კონტურზე ფართი კვ.მ.
	№1	1	3 ოთახიანი	85.60	15.58	101.18	30.07	98.81
		2	1 ოთახიანი	40.78		40.78		44,78
		3	3 ოთახიანი	71.98	9.45	81.43		81.06
		4	1 ოთახიანი	49.79	9.54	59.33		54.85
		5	3 ოთახიანი	97.56	24.89	122.45		106.60
	№2	6	3 ოთახიანი	97.56	24.89	122.45	16.96	106.60
		7	1 ოთახიანი	59.29	9.54	68.83		64.87
		8	3 ოთახიანი	113.78	26.47	140.25		125.75
	ჯამური ფართი			616.34	120.36	*736.70*	*47.03*	683.32

შენობის საერთო ფართი სართულზე ----------783.73 კვ.მ.

შენობის საანგარიშო ფართი სართულზე - კ2--------712.92 კვ.მ.

შენობის სამშენებლო მოცულობა სართულზე---------2576.35 მ3

გამბობა-კონდიცირების სისტემა

iveriamshen plus	Sps iveriamSen - plusi		
მრავალფუნქციური საცხოვრებელი სახლის პროექტი გოთუას ქუჩა №20-ის მიმდებარე ტერიტორიაზე /კორექტირება/			
დირექტორი	ვ. ნადირაშვილი	არქიტექტურული ნაწილი	
პრ. მთ. კონსტ.	თ. ლაზარაშვილი		ფურცელი ა-8
პრ. მთ. არქიტ.	ნ. სარალაშვილი	III სართულის გეგმა ნიშნულზე +7.50	თარიღი
ავტორები:	ნ. სარალაშვილი		მასშტაბი 1:100
	ნ. ბიგილაშვილი		

IV სართულის გეგმა ნიშნულზე 10.80
მ. 1:100

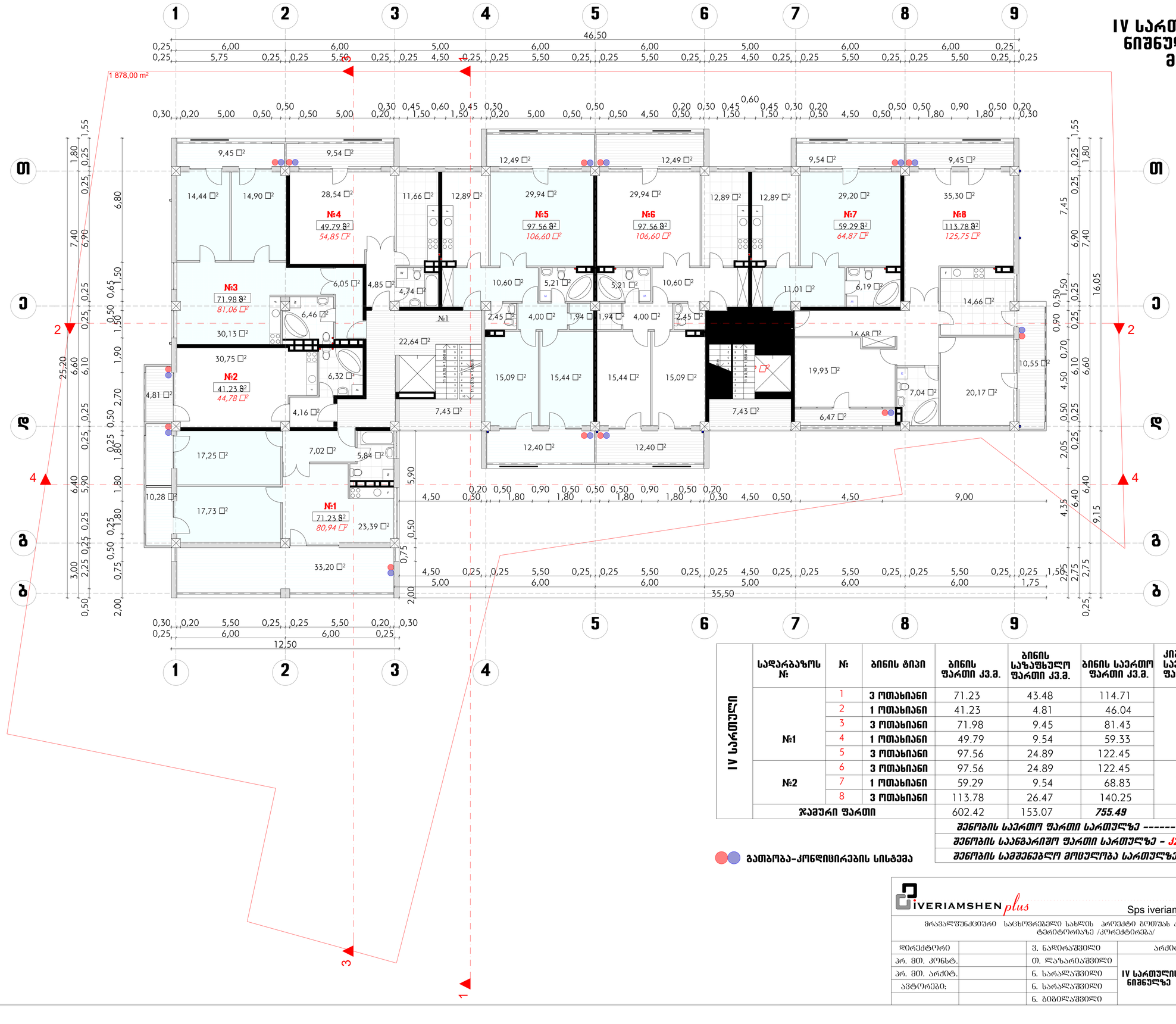

IV სართული	საღარბაზოს №	№	ბინის ტიპი	ბინის ფართი კვ.მ.	ბინის საზაფხულო ფართი კვ.მ.	ბინის საერთო ფართი კვ.მ.	ქიბის საერთო ფართი კვ.მ.	ბინის გარე კონტურზე ფართი კვ.მ.
	№1	1	3 ოთახიანი	71.23	43.48	114.71	30.07	80.94
		2	1 ოთახიანი	41.23	4.81	46.04		44,78
		3	3 ოთახიანი	71.98	9.45	81.43		81.06
		4	1 ოთახიანი	49.79	9.54	59.33		54.85
		5	3 ოთახიანი	97.56	24.89	122.45		106.60
	№2	6	3 ოთახიანი	97.56	24.89	122.45	16.96	106.60
		7	1 ოთახიანი	59.29	9.54	68.83		64.87
		8	3 ოთახიანი	113.78	26.47	140.25		125.75
	ჯამური ფართი			602.42	153.07	*755.49*	*47.03*	665.45

შენობის საერთო ფართი სართულზე ----------802.52 კვ.მ.
შენობის საანგარიშო ფართი სართულზე - J2--------678.54 კვ.მ.
შენობის სამშენებლო მოცულობა სართულზე---------2529.76 კ.მ.

გათბობა-კონდიციირების სისტემა

IVERIAMSHEN plus — Sps iveriamSen - plusi

მრავალფუნქციური საცხოვრებელი სახლის პროექტი გოთუას ქუჩა №20-ის მიმდებარე ტერიტორიაზე /კორპუსი/

დირექტორი		ვ. ნადირაშვილი	არქიტექტურული ნაწილი		
პრ. მთ. კონსტ.		თ. ლაზარაშვილი	IV სართულის გეგმა ნიშნულზე +10.80	ფურცელი	ა-9
პრ. მთ. არქიტ.		ნ. სარალაშვილი		თარიღი	
აკტორები:		ნ. სარალაშვილი		მასშტაბი	1:100
		ნ. ბიგილაშვილი			

V სართულის გეგმა ნიშნულზე 14.10
მ. 1:100

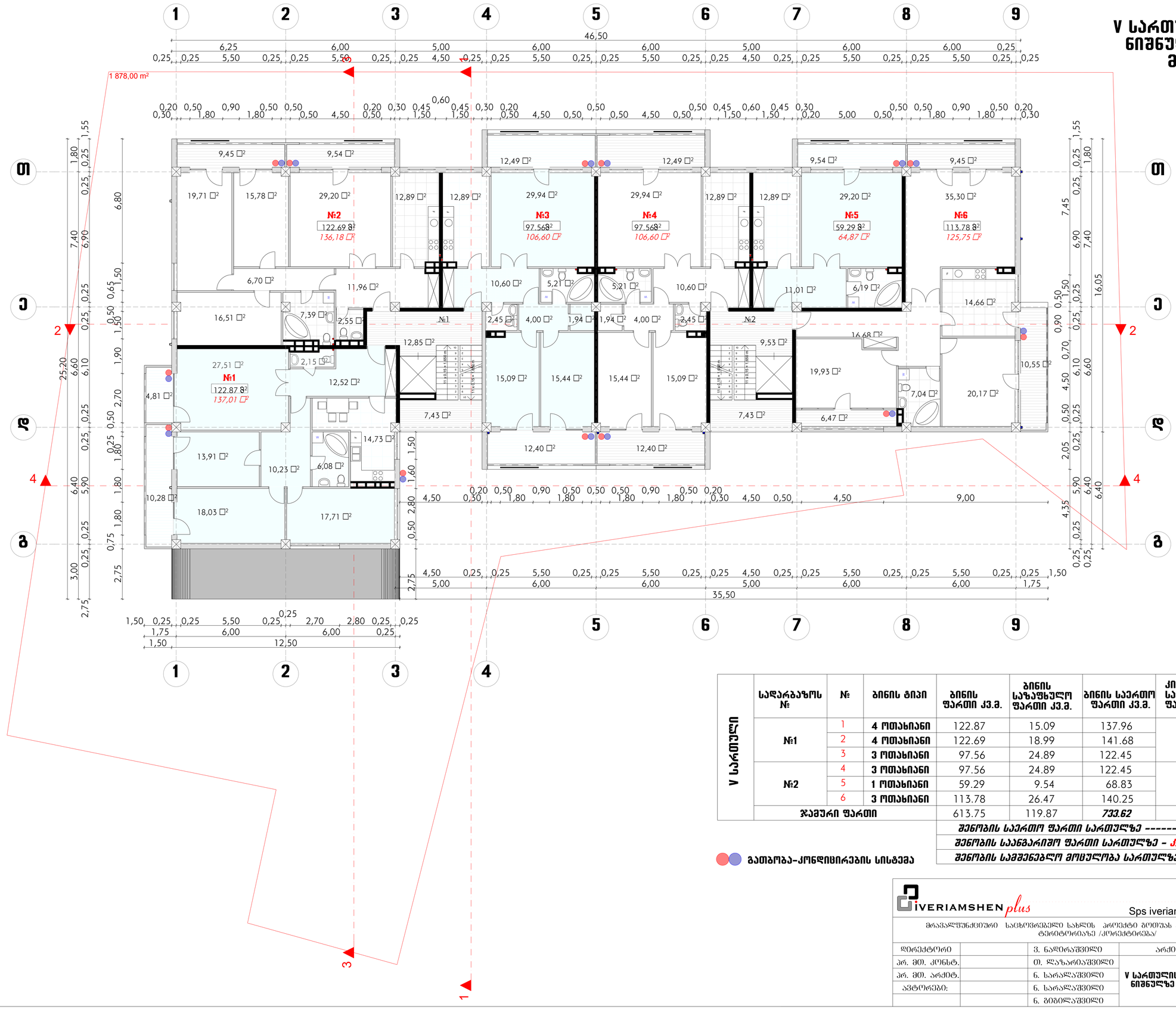

V სართული	საღარბაზოს №	№	ბინის ტიპი	ბინის ფართი კვ.მ.	ბინის საზაფხულო ფართი კვ.მ.	ბინის საერთო ფართი კვ.მ.	კიბის საერთო ფართი კვ.მ.	ბინის გარე კონტურზე ფართი კვ.მ.
	№1	1	4 ოთახიანი	122.87	15.09	137.96	20.12	137.01
		2	4 ოთახიანი	122.69	18.99	141.68		136.18
		3	3 ოთახიანი	97.56	24.89	122.45		106.60
	№2	4	3 ოთახიანი	97.56	24.89	122.45	16.96	106.60
		5	1 ოთახიანი	59.29	9.54	68.83		64.87
		6	3 ოთახიანი	113.78	26.47	140.25		125.75
	ჯამური ფართი			613.75	119.87	*733.62*	*37.08*	677.01

შენობის საერთო ფართი სართულზე ----------770.70 კვ.მ.

შენობის საანგარიშო ფართი სართულზე - კ2--------689.72 კვ.მ.

შენობის სამშენებლო მოცულობა სართულზე---------2515.28 კ.მ.

გათბობა-კონდიცირების სისტემა

IVERIAMSHEN plus — Sps iveriamSen - plusi

მრავალფუნქციური საცხოვრებელი სახლის პროექტი გოთუას ქუჩა №20-ის მიმდებარე ტერიტორიაზე /კორექტირება/

დირექტორი		ვ. ნადირაშვილი	არქიტექტურული ნაწილი		
პრ. მთ. კონსტ.		თ. ლახარაშვილი	V სართულის გეგმა ნიშნულზე +14.10	შურცელი	ა-10
პრ. მთ. არქიტ.		ნ. სარალაშვილი		თარიღი	
ავტორები:		ნ. სარალაშვილი		მასშტაბი	1:100
		ნ. ბიგილაშვილი			

VI სართულის გეგმა ნიშნულზე 17.40
მ. 1:100

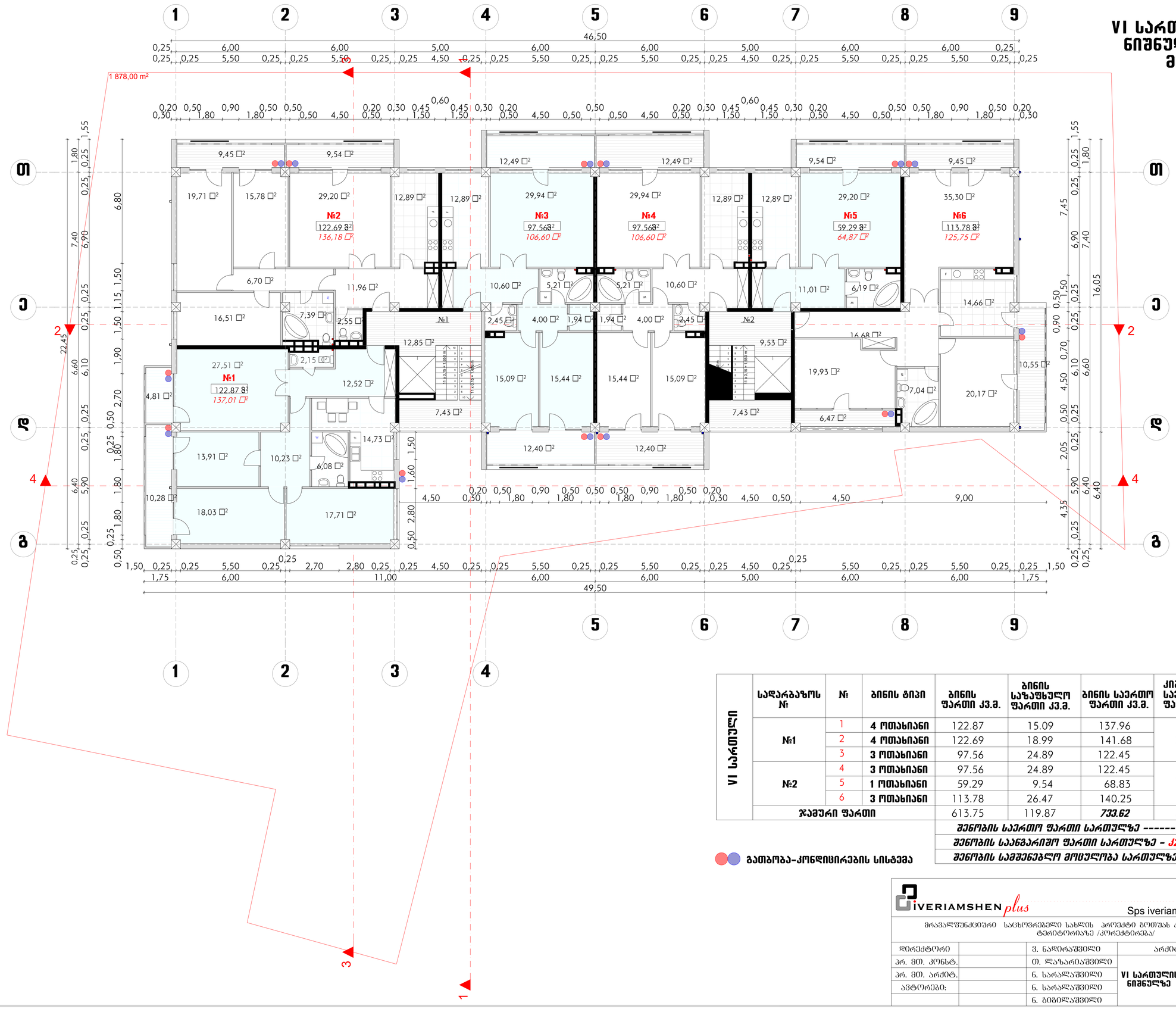

VI სართული	სადარბაზოს №	№	ბინის ტიპი	ბინის ფართი კვ.მ.	ბინის საზაფხულო ფართი კვ.მ.	ბინის საერთო ფართი კვ.მ.	ქიბის საერთო ფართი კვ.მ.	ბინის გარე კონტურზე ფართი კვ.მ.
	№1	1	4 ოთახიანი	122.87	15.09	137.96	20.12	137.01
		2	4 ოთახიანი	122.69	18.99	141.68		136.18
		3	3 ოთახიანი	97.56	24.89	122.45		106.60
	№2	4	3 ოთახიანი	97.56	24.89	122.45	16.96	106.60
		5	1 ოთახიანი	59.29	9.54	68.83		64.87
		6	3 ოთახიანი	113.78	26.47	140.25		125.75
	ჯამური ფართი			613.75	119.87	*733.62*	*37.08*	677.01

შენობის საერთო ფართი სართულზე ----------770.70 კვ.მ.

შენობის საანგარიშო ფართი სართულზე - კ2--------689.72კვ.მ.

შენობის სამშენებლო მოცულობა სართულზე---------2515.28 კ.მ.

გათბობა-კონდიცირების სისტემა

IVERIAMSHEN plus — Sps iveriamSen - plusi

მრავალფუნქციური საცხოვრებელი სახლის პროექტი გოთუას ქუჩა №20-ის მიმდებარე ტერიტორიაზე /კორექტირება/

დირექტორი		ვ. ნადირაშვილი	არქიტექტურული ნაწილი		
პრ. მთ. კონსტ.		თ. ლაზარაშვილი	VI სართულის გეგმა ნიშნულზე +17.40	შურცელი	ა-11
პრ. მთ. არქიტ.		ნ. სარალაშვილი		თარიღი	
ავტორები:		ნ. სარალაშვილი		მასშტაბი	1:100
		ნ. ბიგილაშვილი			

VII სართულის გეგმა ნიშნულზე 20.70
მ. 1:100

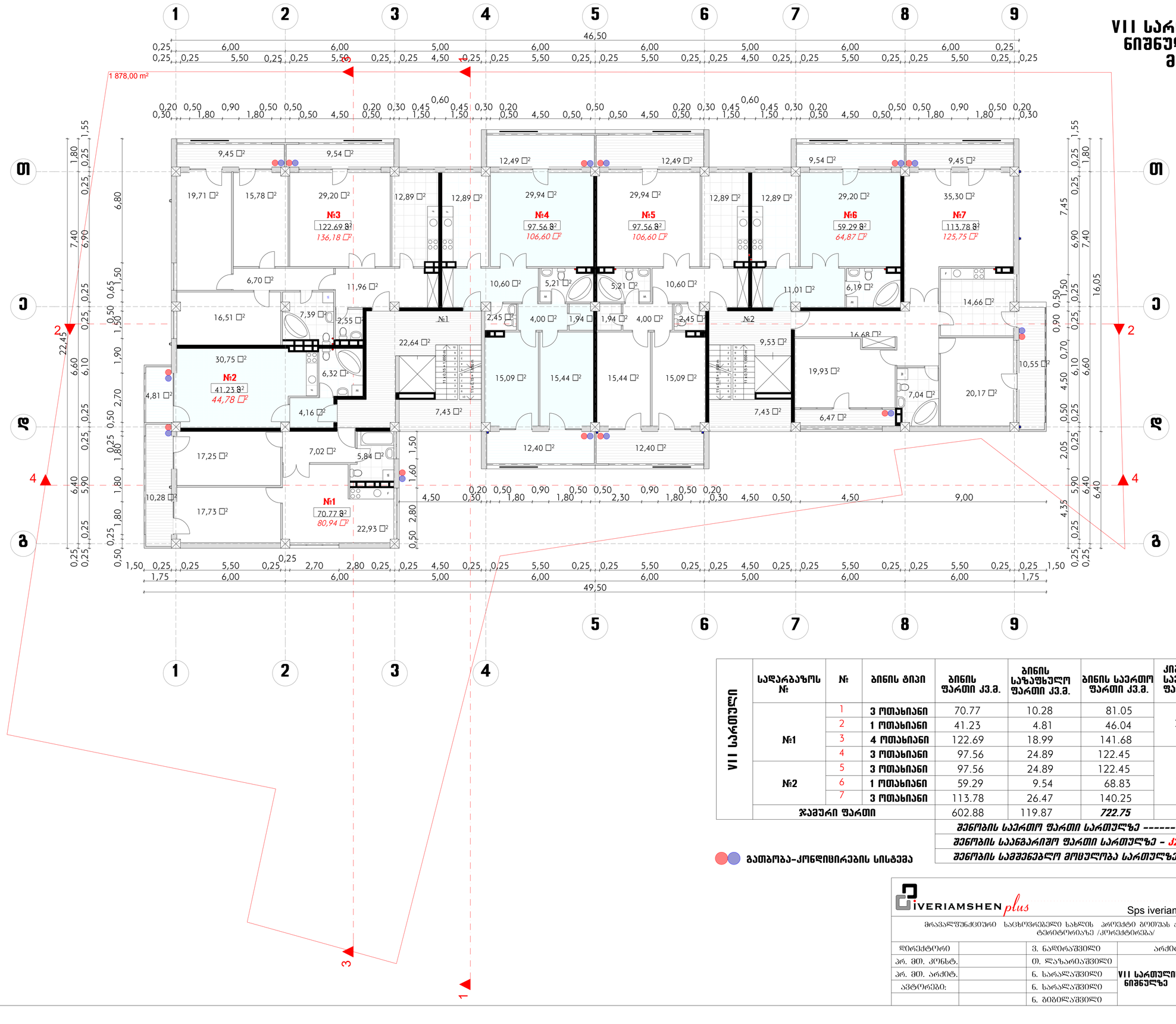

VII სართული	სადარბაზოს №	№	ბინის ტიპი	ბინის ფართი კვ.მ.	ბინის საზაფხულო ფართი კვ.მ.	ბინის საერთო ფართი კვ.მ.	კიბის საერთო ფართი კვ.მ.	ბინის გარე კონტურზე ფართი კვ.მ.
	№1	1	3 ოთახიანი	70.77	10.28	81.05	29.91	80.94
		2	1 ოთახიანი	41.23	4.81	46.04		44.78
		3	4 ოთახიანი	122.69	18.99	141.68		136.18
		4	3 ოთახიანი	97.56	24.89	122.45	16.96	106.60
	№2	5	3 ოთახიანი	97.56	24.89	122.45		106.60
		6	1 ოთახიანი	59.29	9.54	68.83		64.87
		7	3 ოთახიანი	113.78	26.47	140.25		125.75
	ჯამური ფართი			602.88	119.87	*722.75*	*46.87*	665.72

შენობის საერთო ფართი სართულზე ----------769.62 კვ.მ.

შენობის საანგარიშო ფართი სართულზე - კ2--------679.20 კვ.მ.

შენობის სამშენებლო მოცულობა სართულზე---------2515.28 მ3

გათბობა-კონდიცირების სისტემა

IVERIAMSHEN plus — Sps iveriamSen - plusi

მრავალფუნქციური საცხოვრებელი სახლის პროექტი ბოთუას ქუჩა №20-ის მიმდებარე ტერიტორიაზე /კორექტირება/

დირექტორი		ვ. ნადირაშვილი	არქიტექტურული ნაწილი		
პრ. მთ. კონსტ.		თ. ლაზარაშვილი	VII სართულის გეგმა ნიშნულზე +20.70	ფურცელი	ა-12
პრ. მთ. არქიტ.		ნ. სარალაშვილი		თარიღი	
ავტორები:		ნ. სარალაშვილი		მასშტაბი	1:100
		ნ. ბიბილაშვილი			

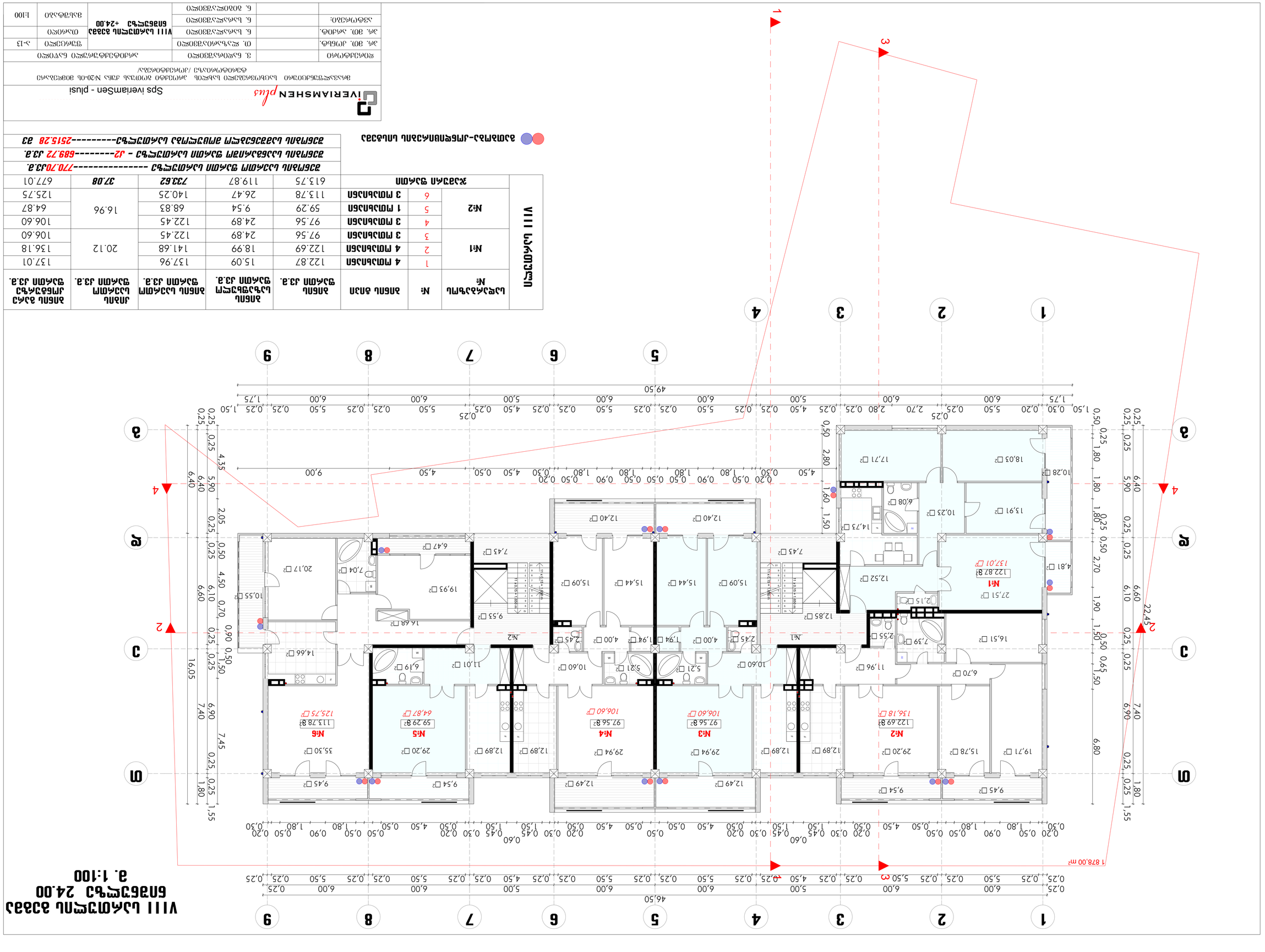

VIII სართული 238.83 მ²
ნახაზი 24.00
მ. 1:100

სართული	№№	ბინის ტიპი	ბინის ფართი მ.კ.	ბინის ფართი საერთო გამოყენების ფართის გარეშე მ.კ.	ბინის სასარგებლო მ.კ.	ლოჯია ფართი მ.კ.	ბინის ბინაზე პროპორციული წილობრივი ფართი მ.კ.
VIII სართული	№1	1 ოთახიანი	122.87	15.09	137.96	20.12	137.01
		2 ოთახიანი	122.69	18.99	141.68		136.18
		3 ოთახიანი	97.56	24.89	122.45		106.60
	№2	3 ოთახიანი	97.56	24.89	122.45	16.96	106.60
		1 ოთახიანი	59.29	9.54	68.83		64.87
		3 ოთახიანი	113.78	26.47	140.25		125.75
ჯამში სართულზე			613.75	119.87	733.62	37.08	677.01

ბინის ფართი საერთო გამოყენების ფართის გარეშე ჯამში მ.კ. ---------- 770.70 მ.კ.

ბინის ფართი საერთო გამოყენების ფართის ჩათვლით ჯამში მ.კ. - 42 -------- 689.72 მ.კ.

ბინის ფართი საერთო გამოყენების ფართის ჩათვლით ჯამში მ.კ.---------- 2515.28 მ2

ბინის ფართი-კომფორტის კოეფიციენტი

ფილიალის დასახელება							

IX სართულის გეგმა
ნიშნულზე 27.30
მ. 1:100

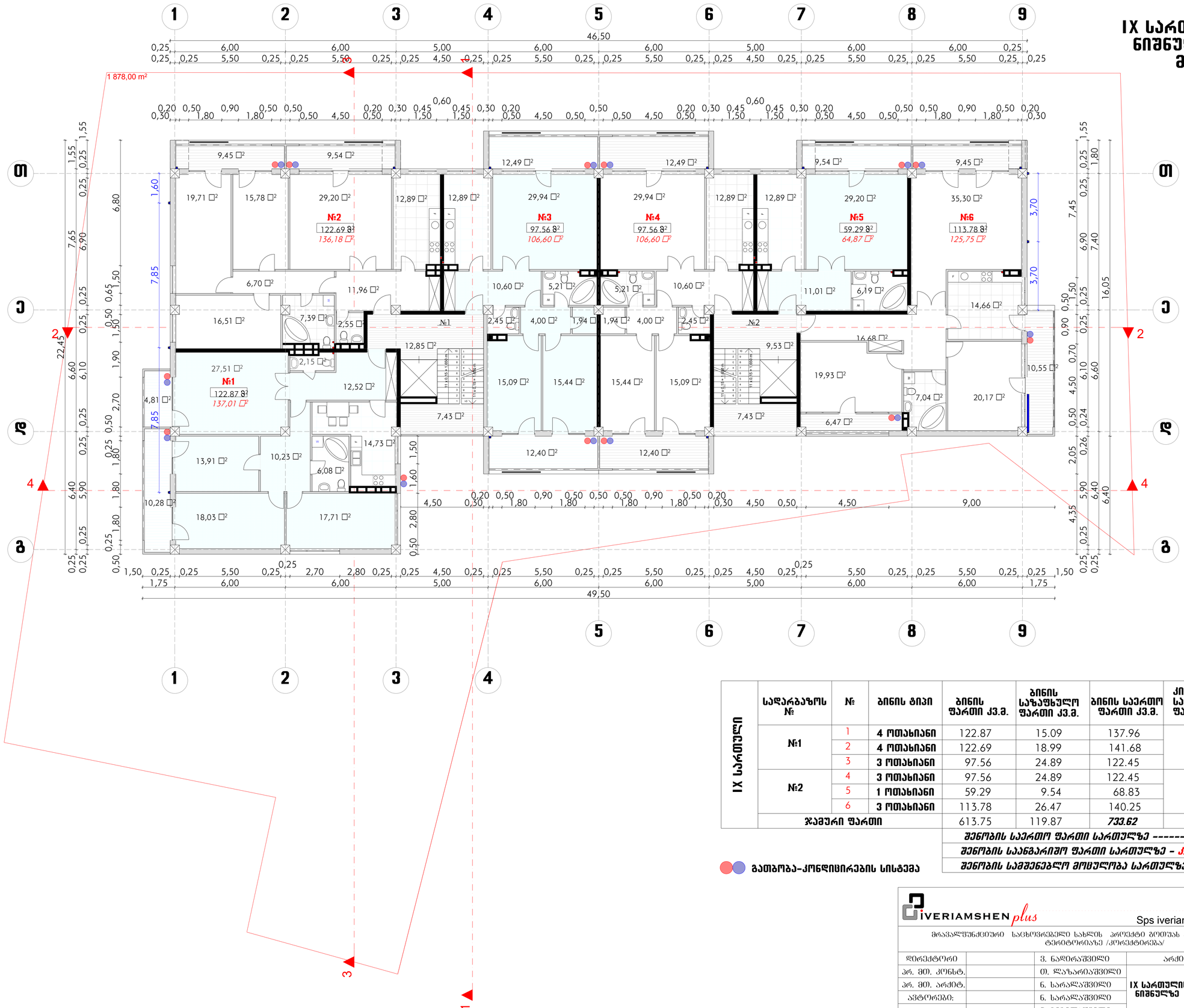

IX სართული	საღარბაზოს №	№	ბინის ტიპი	ბინის ფართი კვ.მ.	ბინის საზაფხულო ფართი კვ.მ.	ბინის საერთო ფართი კვ.მ.	ქიბის საერთო ფართი კვ.მ.	ბინის გარე კონტურზე ფართი კვ.მ.
	№1	1	4 ოთახიანი	122.87	15.09	137.96	20.12	137.01
		2	4 ოთახიანი	122.69	18.99	141.68		136.18
		3	3 ოთახიანი	97.56	24.89	122.45		106.60
	№2	4	3 ოთახიანი	97.56	24.89	122.45	16.96	106.60
		5	1 ოთახიანი	59.29	9.54	68.83		64.87
		6	3 ოთახიანი	113.78	26.47	140.25		125.75
	ჯამური ფართი			613.75	119.87	*733.62*	*37.08*	677.01

შენობის საერთო ფართი სართულზე ----------770.70 კვ.მ.

შენობის საანგარიშო ფართი სართულზე - კ2--------689.72კვ.მ.

შენობის სამშენებლო მოცულობა სართულზე---------2510.33 კ.მ.

გათბობა-კონდიცირების სისტემა

IVERIAMSHEN plus		Sps iveriamSen - plusi	
მრავალფუნქციური საცხოვრებელი სახლის პროექტი გოთუას ქუჩა №20-ის მიმდებარე ტერიტორიაზე /კორექტირება/			
დირექტორი		ვ. ნადირაშვილი	არქიტექტურული ნაწილი
პრ. მთ. კონსტ.		თ. ლაზარაშვილი	ფურცელი ა-14
პრ. მთ. არქიტ.		ნ. სარალაშვილი	IX სართულის გეგმა ნიშნულზე +27.30 თარიღი
ავტორები:		ნ. სარალაშვილი	მასშტაბი 1:100
		ნ. ბიგილაშვილი	

X სართულის გეგმა ნიშნულზე 30.60
მ. 1:100

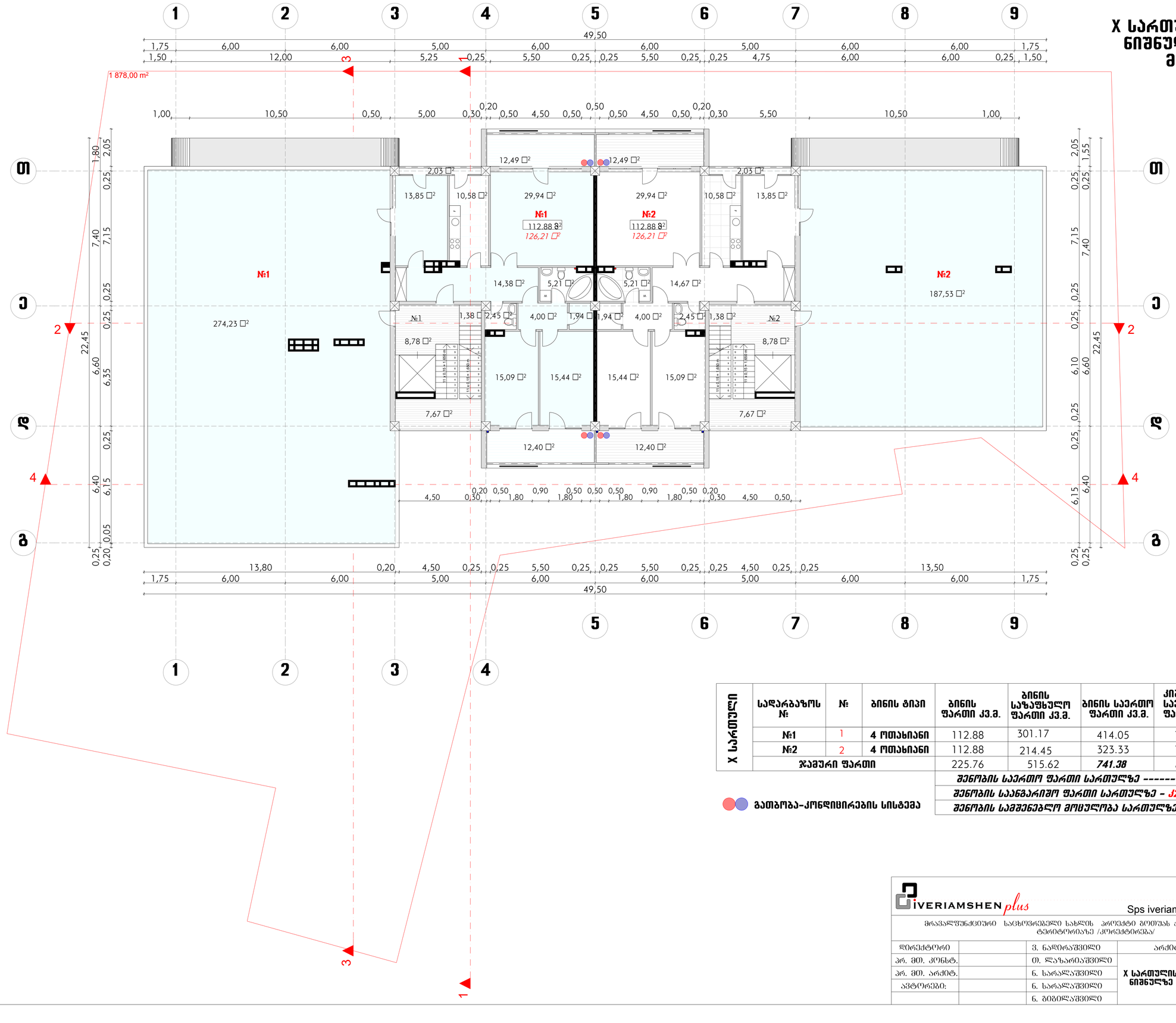

X სართული	საძარბაზოს №	№	ბინის ტიპი	ბინის ფართი კვ.მ.	ბინის საზაფხულო ფართი კვ.მ.	ბინის საერთო ფართი კვ.მ.	კიბის საერთო ფართი კვ.მ.	ბინის გარე კონტურზე ფართი კვ.მ.
	№1	1	4 ოთახიანი	112.88	301.17	414.05	17.83	126.21
	№2	2	4 ოთახიანი	112.88	214.45	323.33	17.83	126.21
	ჯამური ფართი			225.76	515.62	*741.38*	*35.66*	252.42

შენობის საერთო ფართი სართულზე ----------777.04კვ.მ.

შენობის საანგარიშო ფართი სართულზე - კ2---------261.67 კვ.მ.

შენობის სამშენებლო მოცულობა სართულზე---------1106.42 კ.მ.

გათბობა-კონდიცირების სისტემა

iVERIAMSHEN plus — Sps iveriamSen - plusi

მრავალფუნქციური საცხოვრებელი სახლის პროექტი გოთუას ქუჩა №20-ის მიმდებარე ტერიტორიაზე /კორექტირება/

დირექტორი		ვ. ნადირაშვილი	არქიტექტურული ნაწილი
პრ. მთ. კონსტ.		თ. ლაზარაშვილი	ფურცელი ა-15
პრ. მთ. არქიტ.		ნ. სარალაშვილი	X სართულის გეგმა ნიშნულზე +30.60 — თარიღი
ავტორები:		ნ. სარალაშვილი	მასშტაბი 1:100
		ნ. ბიგილაშვილი	

სამანქანო განყოფილების გეგმა
მ. 1:100

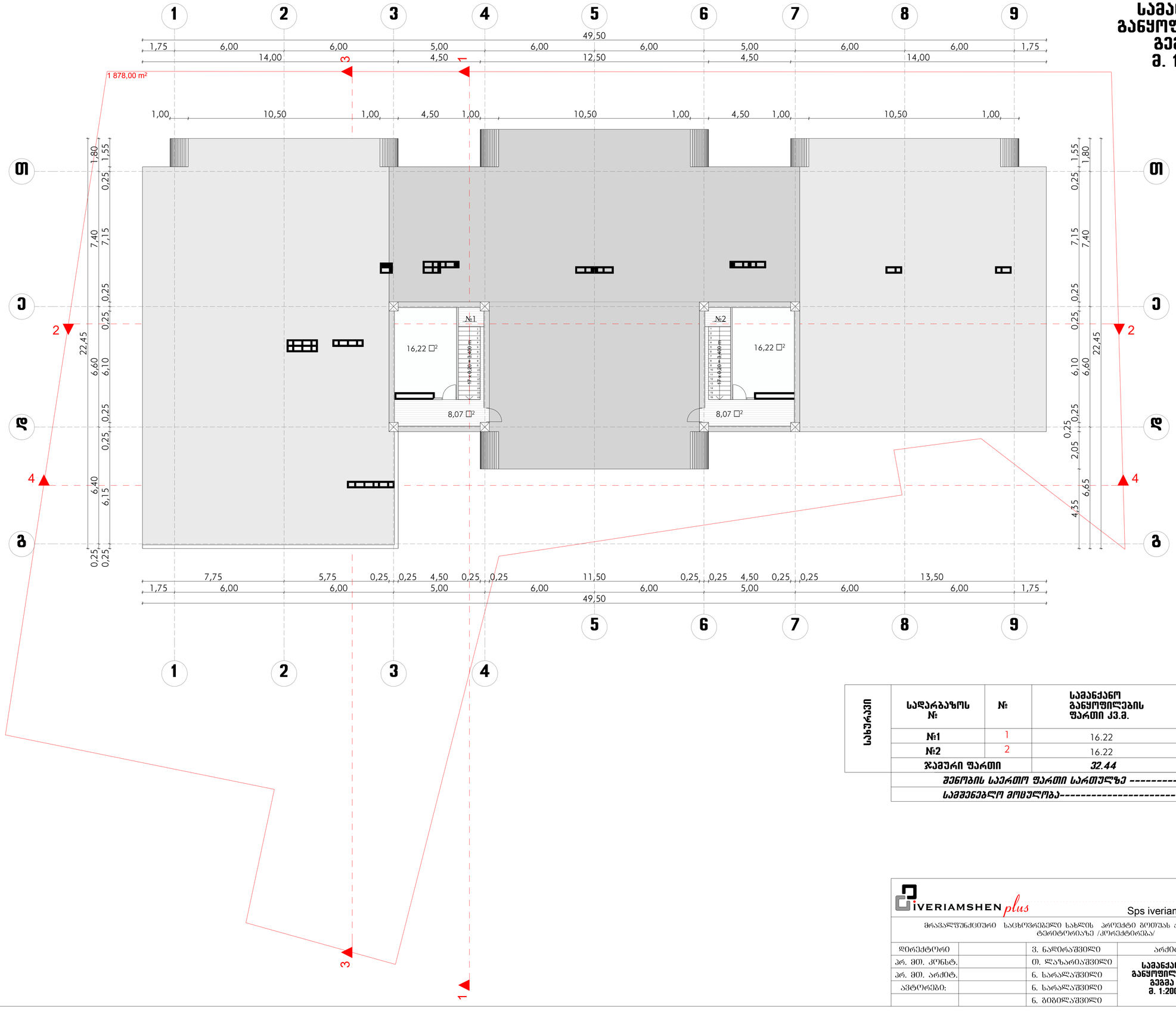

სახერხვი	სადარბაზოს №	№	სამანქანო განყოფილების ფართი კვ.მ.	კიბის საერთო ფართი კვ.მ.
	№1	1	16.22	8.07
	№2	2	16.22	8.07
	ჯამური ფართი		*32.44*	*16.14*
	შენობის საერთო ფართი სართულზე ----------		*48.58*	*კვ.მ.*
	სამშენებლო მოცულობა----------		*283.26*	*მ3*

iveriamshen plus		Sps iveriamSen - plusi			
მრავალფუნქციური საცხოვრებელი სახლის პროექტი გოთუას ქუჩა №20-ის მიმდებარე ტერიტორიაზე /კორექტირება/					
დირექტორი		ვ. ნადირაშვილი	არქიტექტურული ნაწილი		
პრ. მთ. კონსტ.		თ. ლაზარაშვილი	სამანქანო განყოფილების გეგმა მ. 1:200	ფურცელი	ა-16
პრ. მთ. არქიტ.		ნ. სარალაშვილი		თარიღი	
ავტორები:		ნ. სარალაშვილი		მასშტაბი	1:100
		ნ. ბიბილაშვილი			

სახურავის გეგმა
მ. 1:100

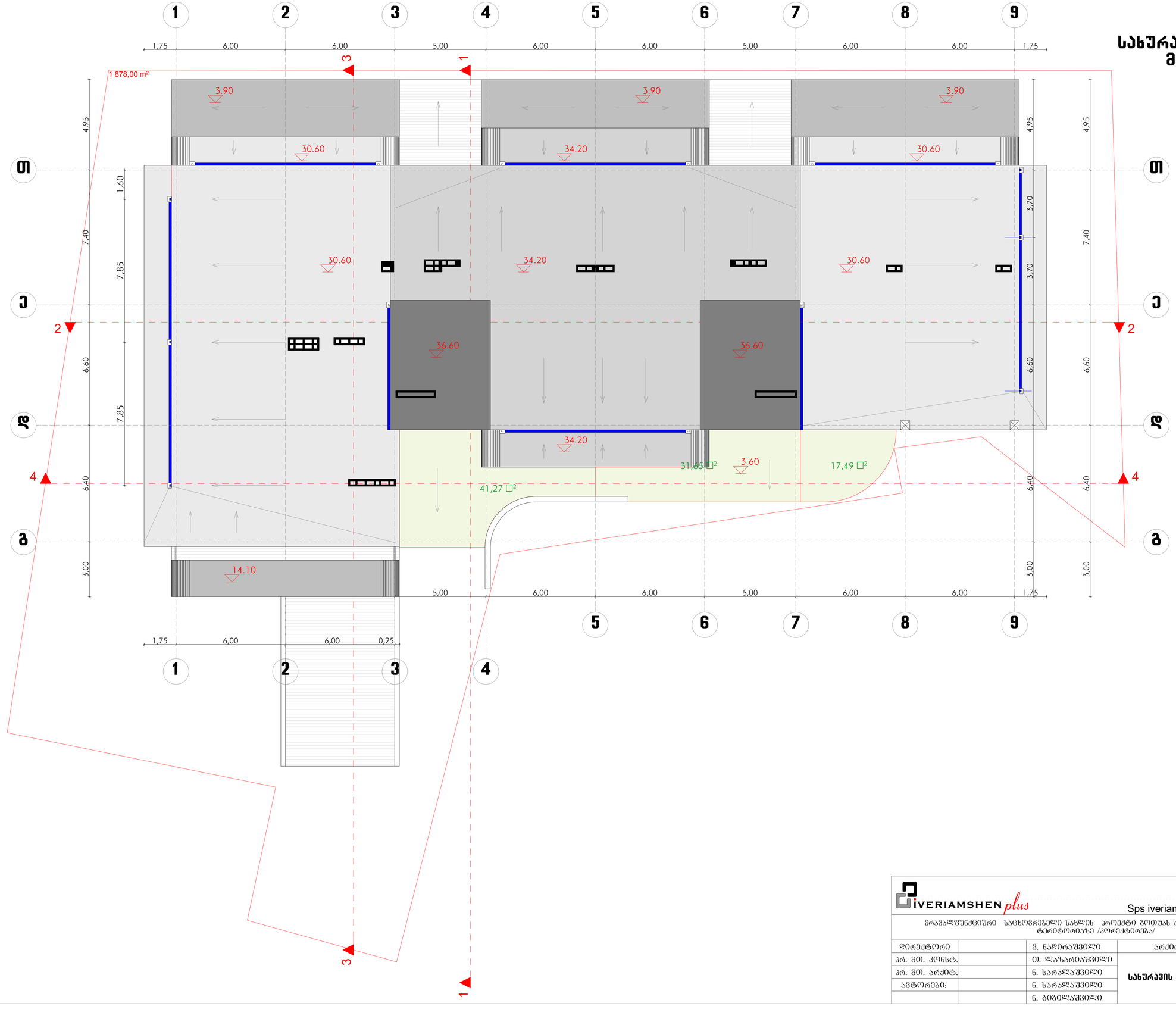

IVERIAMSHEN plus		Sps iveriamSen - plusi			
მრავალფუნქციური საცხოვრებელი სახლის პროექტი გოთუას ქუჩა №20-ის მიმდებარე ტერიტორიაზე /კორექტირება/					
დირექტორი		ვ. ნადირაშვილი	არქიტექტურული ნაწილი		
პრ. მთ. კონსტ.		თ. ლაზარაშვილი	სახურავის გეგმა	ფურცელი	ა-17
პრ. მთ. არქიტ.		ნ. სარალაშვილი		ობიექტი	
ავტორები:		ნ. სარალაშვილი		მასშტაბი	1:100
		ნ. ბიბილაშვილი			