განმარტებითი ბარათი

საპროექტო ობიექტი მდებარეობს საცხოვრებელ ზონაში. შესაბამისად, მიწის ნაკვეთზე განთავსებული შენობის მაქსიმალური სიმაღლის განსაზღვრა ხდება შემდეგი ფორმულით:

H=L/0.4

მიწის ნაკვეთს ორი მხრიდან - ჩრდილოეთიდან და სამხრეთიდან ესაზღვრება რეგისტრირებული საკადასტრო ერთეულები. აღმოსავლეთიდან საზოგადოებრივი სივრცე - გამწვანებული ხევი, ხოლო დასავლეთიდან საავტომობილო გზა.

ზემოთხსენებულიდან გამომდინარე შენობის მაქსიმალური სიმაღლის განსაზღვრა ხდება ქუჩიდან.



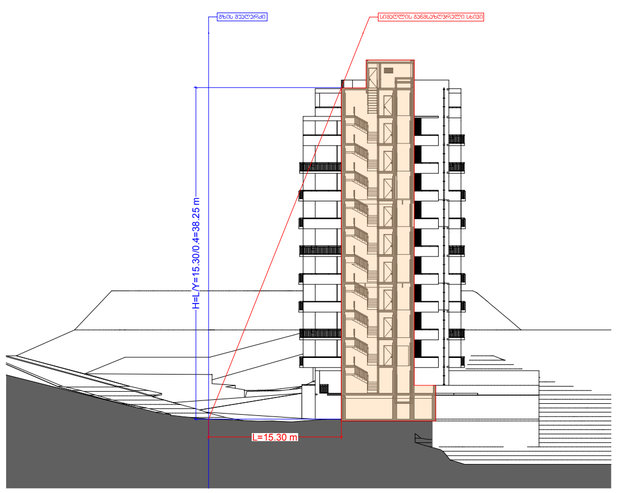

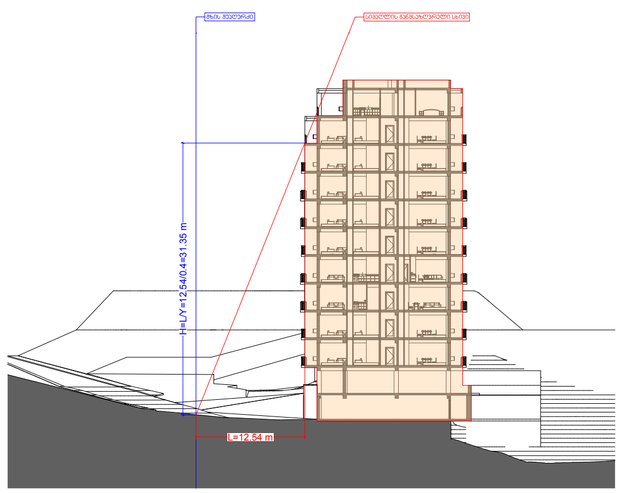

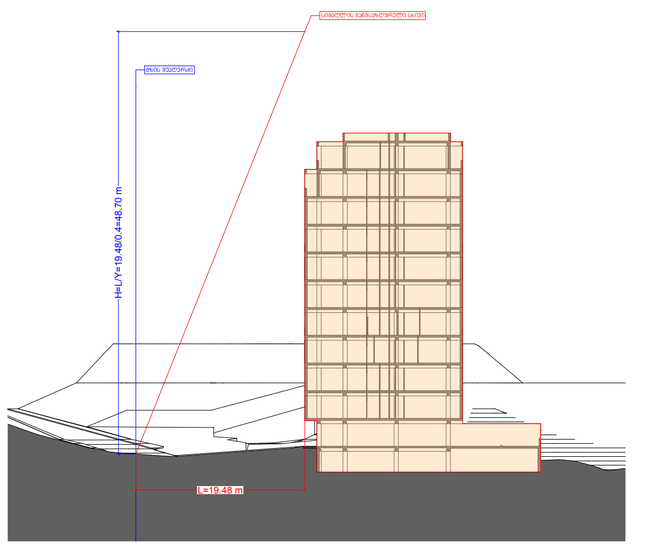

პროექტის სახელწოდება

მრავალბინიანი საცხოვრებელი სახლის პროექტირების პროექტი

მის.: ქ. თბილისი, ნუცუბიძის III მ/რ, I ჯ3, №10 და №12 პორჯასას შორის მდებარე მიწის ნაკვეთი (ნაკვეთის №01.14.02.013.033)

ექსპლიკაცია:

პირობითი ნიშნები

- მიწის ნაკვეთის საზღვარი
- საავტომობილო გზა
- ტროტუარი
- გამწვანება
- საპროექტო შენობა
- არსებული შენობა

N

0 5 10 15 20 25 30 35 40 45 50

შ.პ.ს. "ESSA GE"
ქ. თბილისი, სამრეკლოს (ურიცკის) ქ. №26
ტელ/ფაქსი: (995 32) 274 79 97

თანამდებობა	გვარი	ხელმოწერა	თარიღი
დირექტორი	ვ. ჯალაღონია		
პროექ. არქიტორი	ნ. სიხარულიძე		
დაამუშავა	ნ. სიხარულიძე		
მასშტაბი	1:500	სიმაღლის განსაზღვრის სქემა	
თარიღი			
ს ტ ა დ ი ა		ფურცლები	ფურცელი
პ რ ო ე ქ ტ ი			