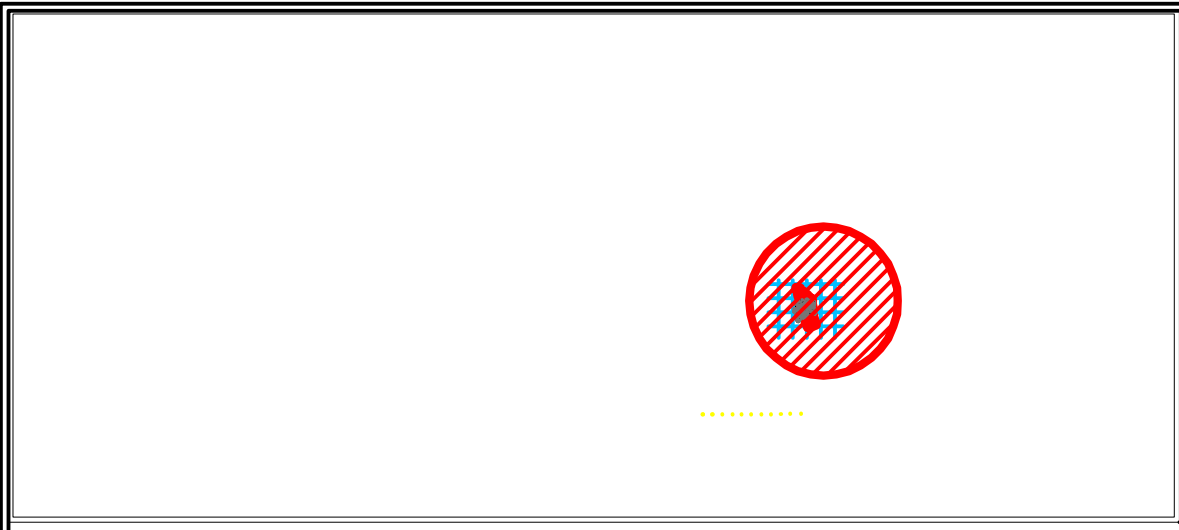

ქ. თბილისი, ბელიაშვილის ქუჩაზე მამულაშვილის მიერ შესყიდული მიწის ნაკვეთის სამხრეთით (01.13.02.003.014)

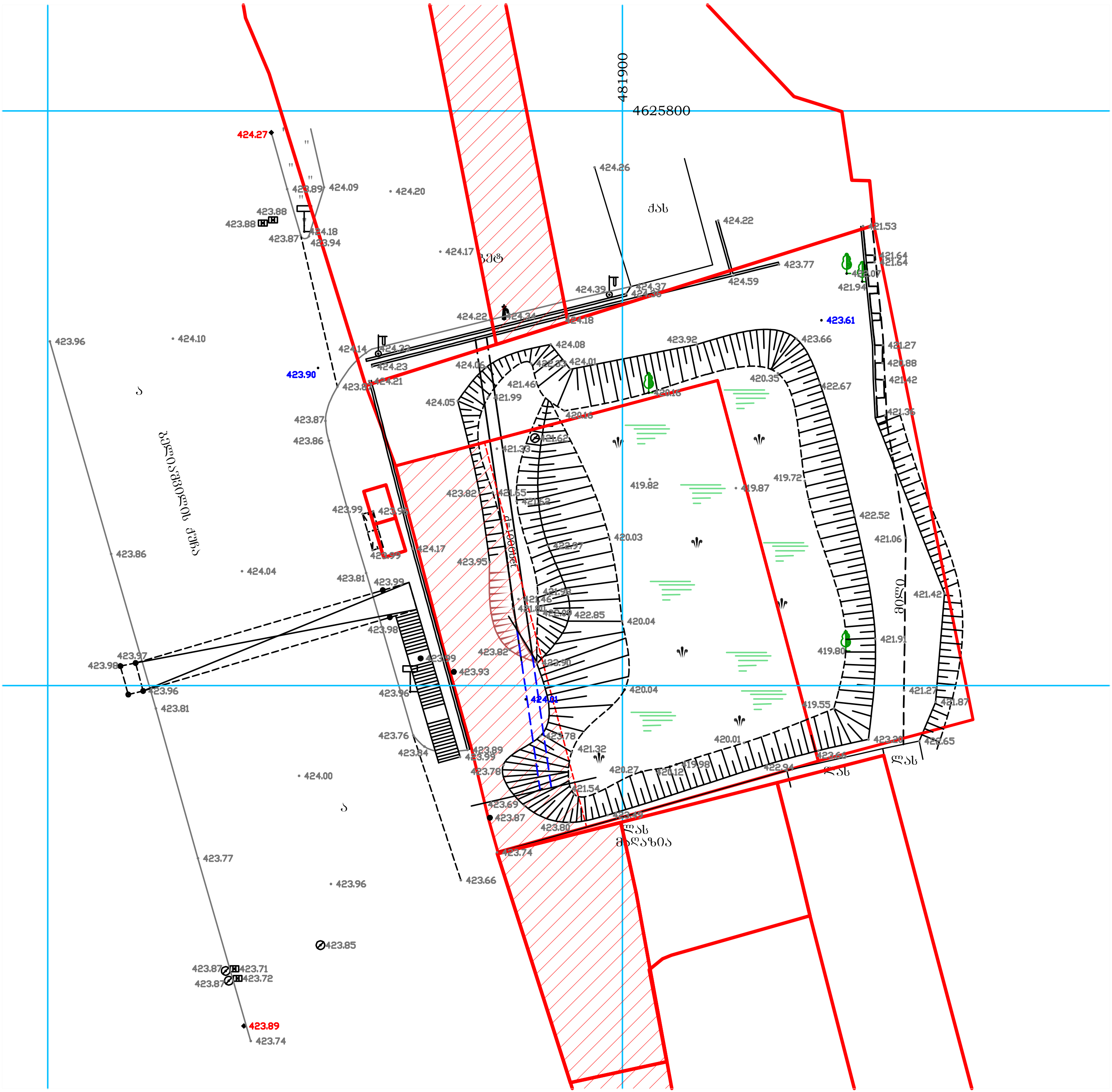

შპს „საინჟინრო-საძიებო სამსახური“		
D3-328		
შეასრულა		თ. მერმანიშვილი
დაამუშავა		თ. ალთუნაშვილი
დირექტორი		ი. მარჩენკო
1:500		06.02.2014

პირობითი აღნიშვნები

- ნაძვი
- ფოთლოვანი ხე
- განათება
- ჭა
- ღობე
- ბუჩქი
- ონკანი
- რკინის ბოძი

marchenko ტოპო-გეოდეზიური და საინჟინრო საძიებო სამსახური
ქ. თბილისი, სანაპიროს ქ. №2
Email: ltdmarchenko@bk.ru tel. 595 419 419

გენგეგმა მ. 1:500

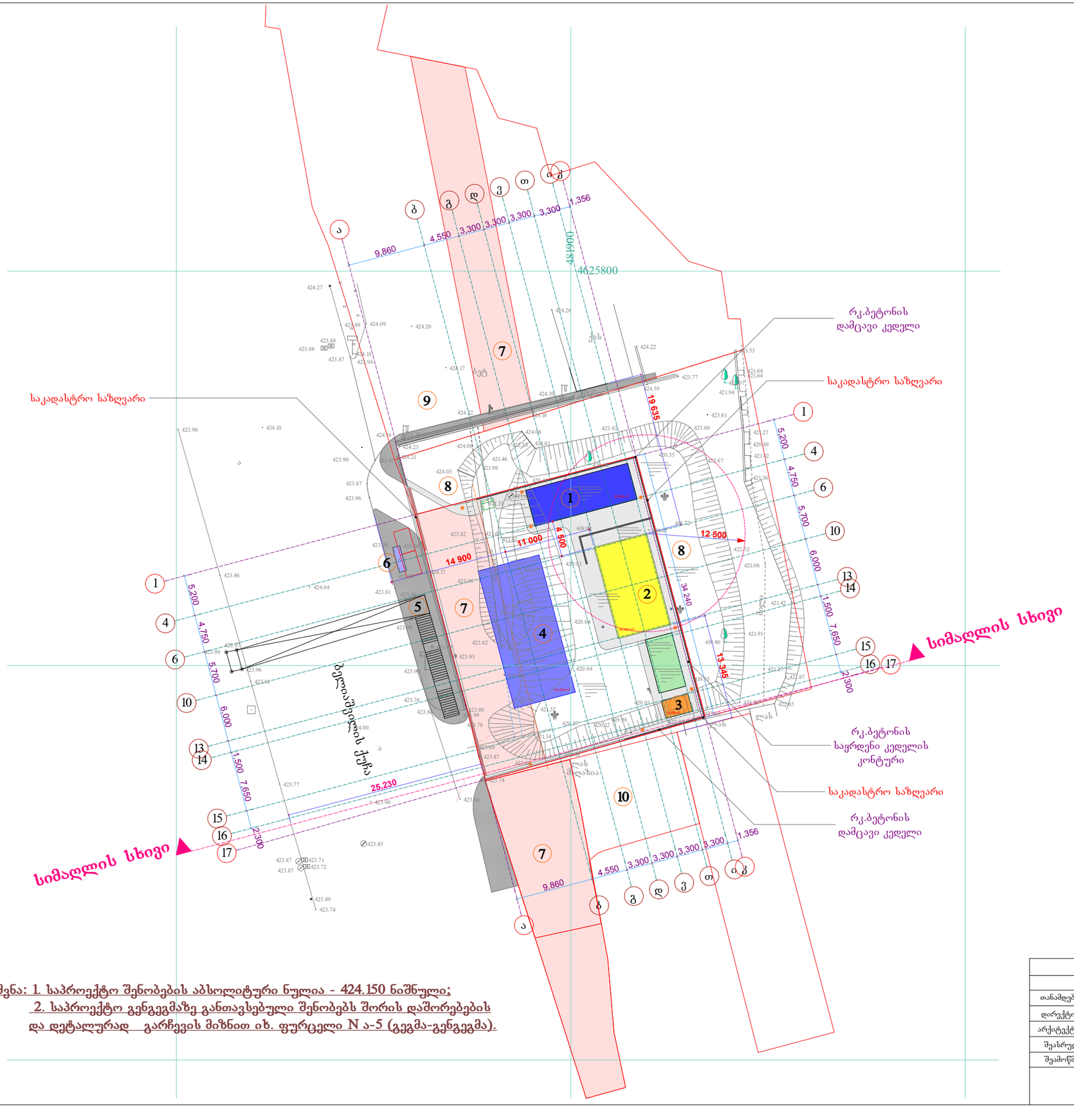

ექსპლიკაცია:

1. საოპერატორო, სან.კვანძი
2. საკომპრესორო
3. სატრანსფორმატორო
4. გაზგასამართი ფარდული
5. ქუჩაზე გადასასვლელი ხიდი
6. ავტობუსების გაჩერება
7. ტერიტორიის სერვიტუტი
8. აუქცონზე შეძენილი ტერიტორია
9. აგს ,,სოკარი"-ს ტერიტორია
10. ავტოსახელოსნოს ტერიტორია

შენიშვნა: 1. საპროექტო შენობების აბსოლიტური ნულია - 424.150 ნიშნულე;
2. საპროექტო გენგეგმაზე განთავსებული შენობებს შორის დაშორებების და დეტალურად გარჩევის მიზნით იხ. ფურცელი N ა-5 (გეგმა-გენგეგმა).

შ.პ.ს. ,,კოდუ"					
საპროექტო ჯგუფი			ქ. თბილისში, ბელიაშვილის ქუჩაზე, მამულაშვილის მიერ შესყიდული მიწის ნაკვეთის საზღვრებთან მდებარე შ.პ.ს. ,,კოდუ"-ს კუთვნილ მიწის ნაკვეთზე გზისახასათო სადგურის მშენებლობის პროექტი		დკვ.№
თანამდებობა	გვარი	ხელმოწერა			
დირექტორი	კ. კვეტნაძე				
არქიტექტორი	მ. პაპუაშვილი		გენგეგმა		ინვ.№
შეასრულა	კ. შარვაძე				
შეამოწმა	კ. კვეტნაძე				
ქ. თბილისი, ბათუმის ქ. №18 ტელ: 5 99 55 55 74			სტადია	ფურცელი	ფურც. რაოდენობა	თარიღი	მასშტაბი
			ე.პ	ა-3	19	2014წ.	1:500

გეგმა-განგეგმა მ. 1:200

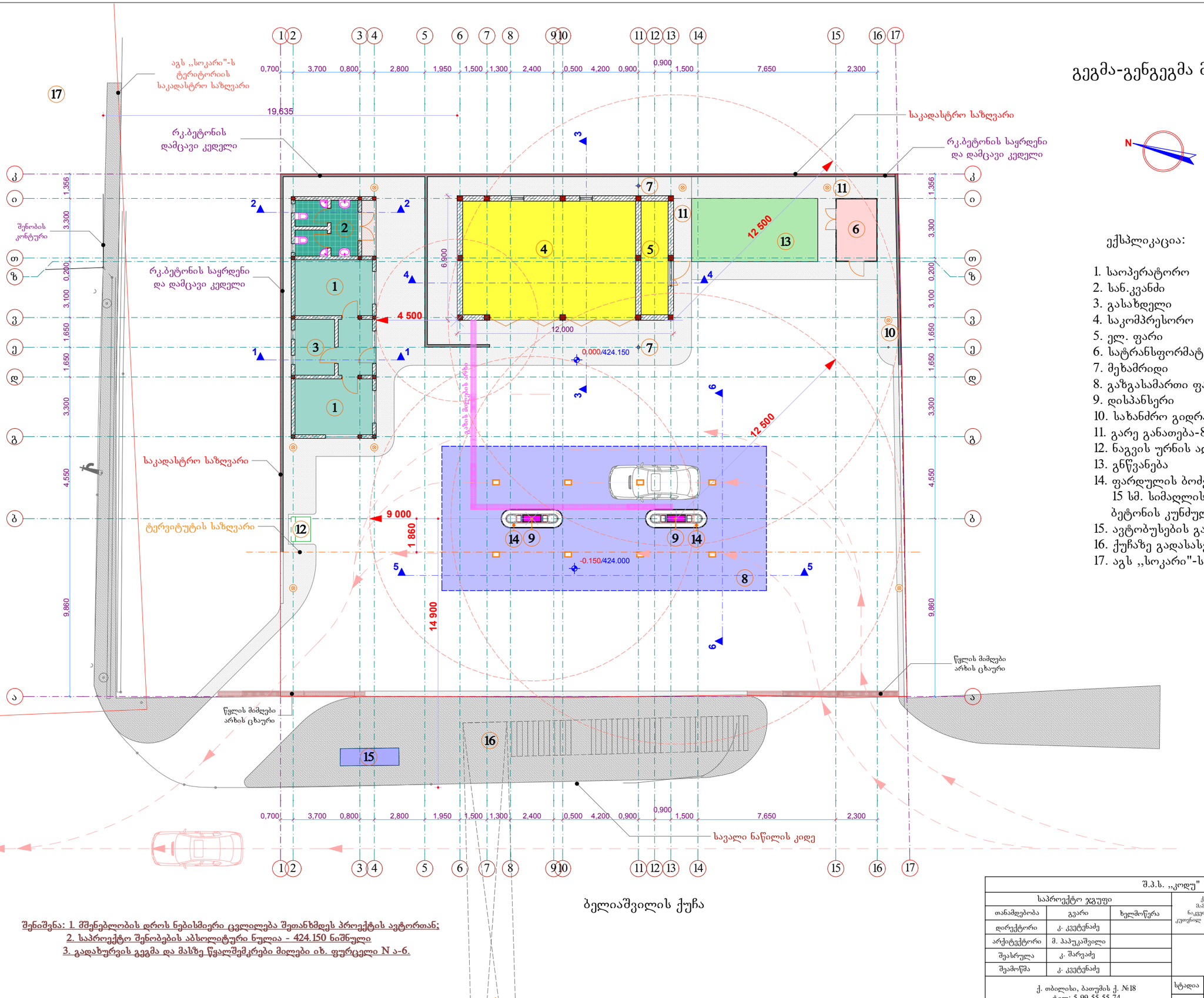

ექსპლიკაცია:

1. საოპერატორო
2. სან.კვანძი
3. გასახდელი
4. საკომპრესორო
5. ელ. ფარი
6. სატრანსფორმატორო
7. მეხამრიდი
8. გაზგასამართი ფარდული
9. დისპანსერი
10. სახანძრო გიდრანტი
11. გარე განათება-8ც.
12. ნაგვის ურნის ადგილი
13. გნწვანება
14. ფარდულის ბოძებისათვის 15 სმ. სიმაღლის დამცავი ბეტონის კუნძული
15. ავტობუსების გაჩერება
16. ქუჩაზე გადასასვლელი ხიდი
17. აგს ,,სოკარი"-ს ტერიტორია

შენიშვნა: 1. მშენებლობის დროს ნებისმიერი ცვლილება შეთანხმდეს პროექტის ავტორთან;
2. საპროექტო შენობების აბსოლიტური ნულია - 424.150 ნიშნული
3. გადახურვის გეგმა და მასზე წყალშემკრები მილები იხ. ფურცელი N ა-6.

შ.პ.ს. ,,კოლუ"					
საპროექტო ჯგუფი			ქ. თბილისში, ბელიაშვილის ქუჩაზე. მაშველაშვილის მიერ შესყიდული მიწის ნაკვეთის საშრეთით მდებარე შ.პ.ს. ,,კოლუ-ს კუთვნილ მიწის ნაკვეთზე გზგასამართი სადგურის მშენებლობის პროექტი		დკვ.№
თანამდებობა	გვარი	ხელმოწერა			
დირექტორი	კ. კვეტნაძე				
არქიტექტორი	მ. პაპუკაშვილი				ინვ.№
შეასრულა	კ. შარვაძე		გეგმა-განგეგმა		
შეამოწმა	კ. კვეტნაძე				
ქ. თბილისი, ბათუმის ქ. №18 ტელ: 5 99 55 55 74			სტადია	ფურცელი	ფურც. რაოდენობა	თარიღი	მასშტაბი
			ე.პ	ა-5	19	2014წ.	1:200

გადახურვის გეგმა მ. 1:200

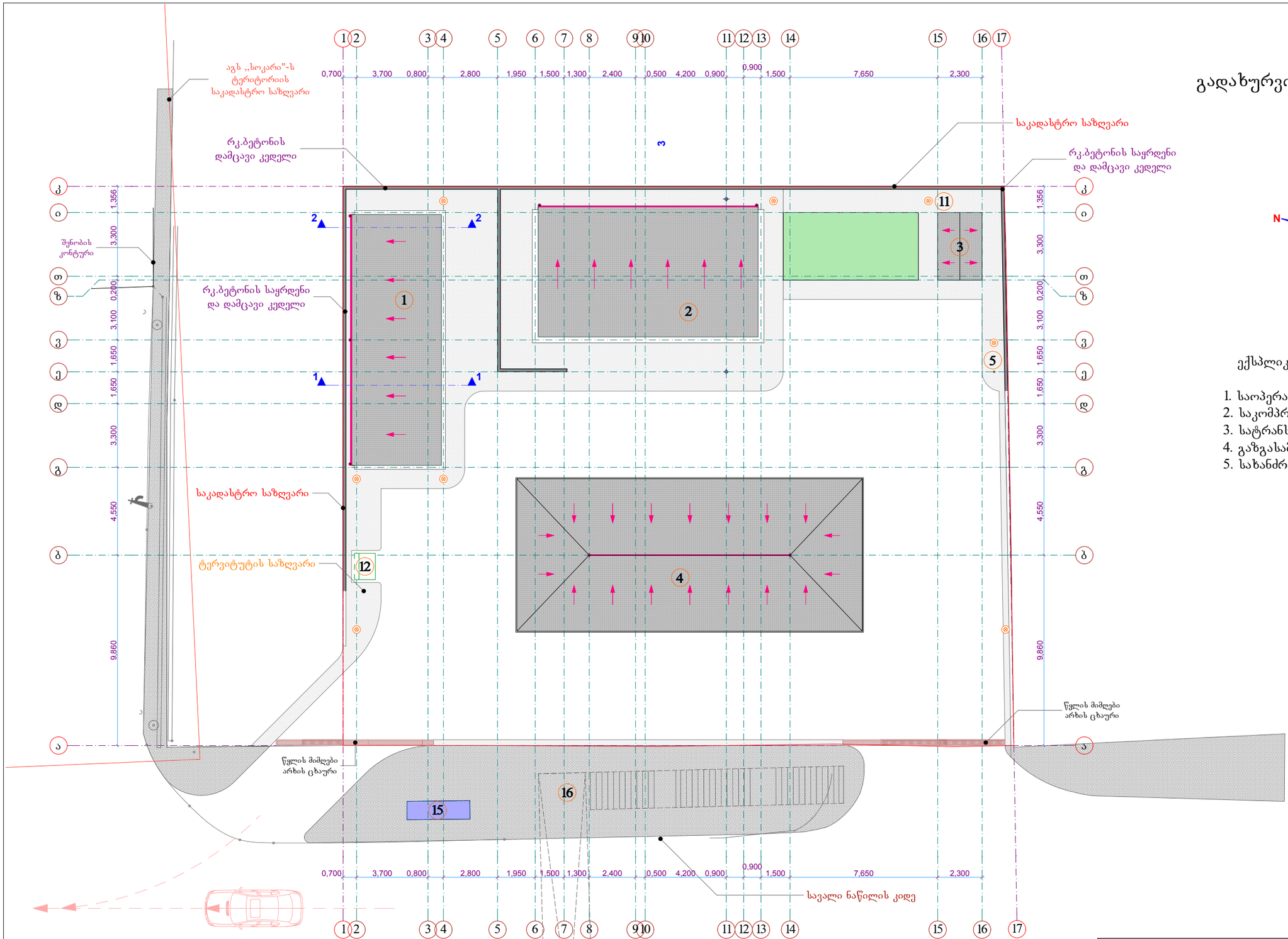

ბელიაშვილის ქუჩა

ექსპლიკაცია:

1. საოპერატორო და სან.კვანძი
2. საკომპრესორო
3. სატრანსფორმატორო
4. გაზგასამართი ფარდული
5. სახანძრო გიდრანტი

პირობითი აღნიშვნები:

- – სახურავის დახრა და წვიმის წლის მიმართულება
- – წვიმის წყლის მიმღები ღარი
- – წვიმის წყლის მიმღები მილი

შ.პ.ს. ,,კოდუ"					
საპროექტო ჯგუფი			ქ. თბილისში, ბელიაშვილის ქუჩაზე, მამულაშვილის მიერ შესყიდული მიწის ნაკვეთის საჩრდილო მდებარე შპს. ,,კოდუ-ს კუთვნილ მიწის ნაკვეთზე გზისასამართო სადგურის მშენებლობის პროექტი		დკვ.№
თანამდებობა	გვარი	ხელმოწერა			
დირექტორი	კ. კვეტენაძე				
არქიტექტორი	მ. პაპუკაშვილი		გადახურვის გეგმა		ინვ.№
შეასრულა	კ. შარვაძე				
შეამოწმა	კ. შარვაძე				
ქ. თბილისი, ბათუმის ქ. №18 ტელ: 5 99 55 55 74			სტადია	ფურცელი	ფურც-რაოდენობა	თარიღი	მასშტაბი
			ე.პ	ა-6	19	2014წ.	1:200

გენგეგმა მოშენების ფართის მონიშვნით მ. 1:500

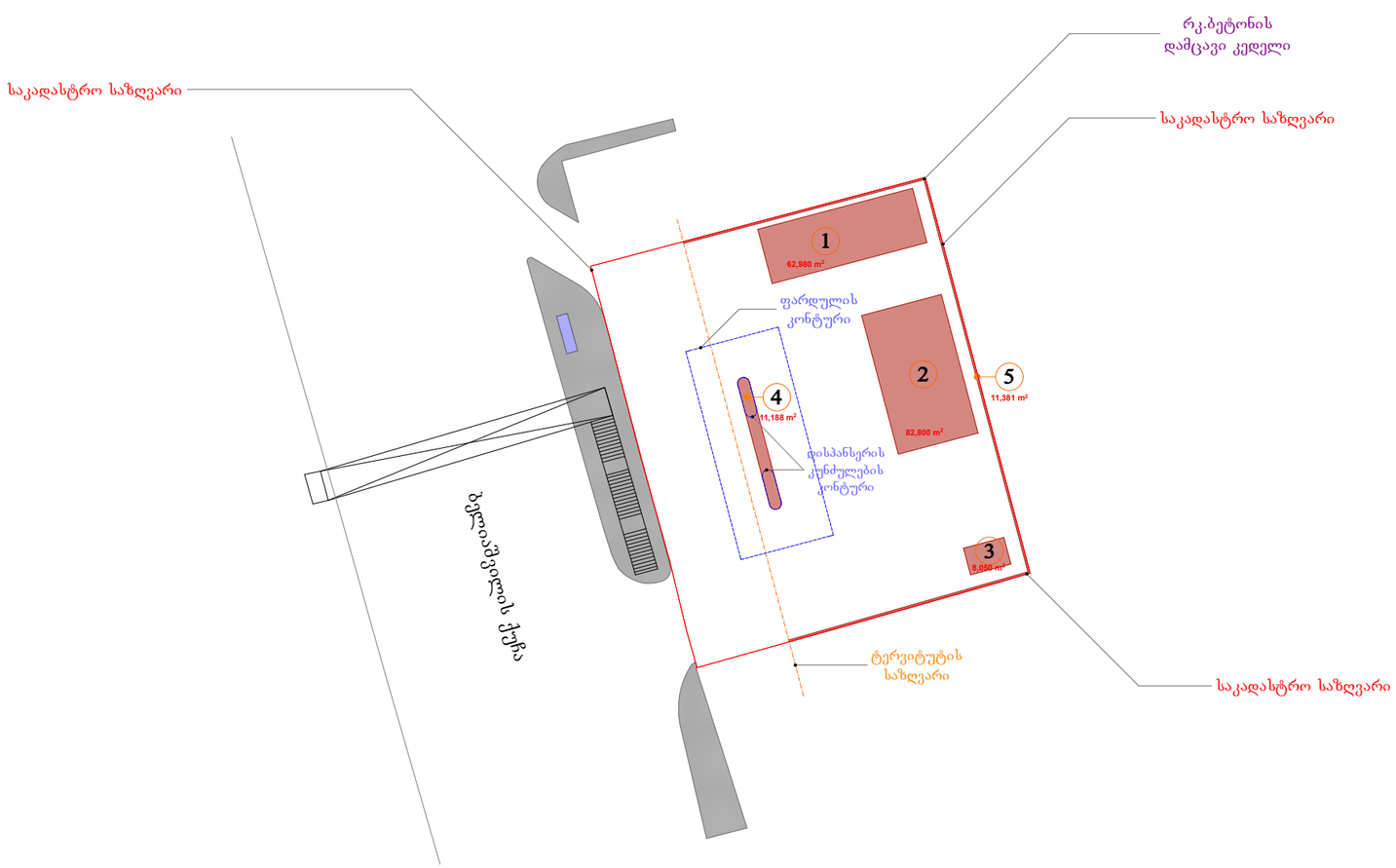

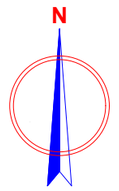

ექსპლიკაცია:

1. საოპერატორო, სან.კვანძი
2. საკომპრესორო
3. სატრანსფორმატორო
4. დისპანსერის კუნძულების პერიმეტრი
5. რკ.ბეტონის დამცავი კედელი

განაშენიანების საერთო ფართობი = 176.40 მ²

შ.პ.ს. ,,კოდე"					
საპროექტო ჯგუფი			ქ. თბილისში, ბელიაშვილის ქუჩაზე. მამულაშვილის მიერ შესყიდული მიწის ნაკვეთის საშრომით მდებარე შ.პ.ს. ,,კოდე"-ს კუთვნილ მიწის ნაკვეთზე ვზგასახასიათო სადგურის მშენებლობის პროექტი		დკვ.№
თანამდებობა	გვარი	ხელმოწერა			
დირექტორი	კ. კვეტენაძე				
არქიტექტორი	მ. პაპუკაშვილი		გენგეგმა მოშენების ფართის მონიშვნით		ინვ.№
შეასრულა	კ. შარვაძე				
შეამოწმა	კ. კვეტენაძე				
ქ. თბილისი, ბათუმის ქ. №18 ტელ: 5 99 55 55 74			სტადია	ფურცელი	ფურც. რაოდენობა	თარიღი	მასშტაბი
			ე.პ	ა-4	19	2014წ.	1:500