საქართველოს იუსტიციის სამინისტრო
საჯარო რეესტრის ეროვნული სააგენტო

საკადასტრო გეგმა

მიწის ნაკვეთის საკადასტრო კოდი: *01.19.36.014.245*
განცხადების რეგისტრაციის ნომერი: 882012299706
მიწის ნაკვეთის ფართობი: *29879* კვ.მ.
დანიშნულება: *არასასოფლო-სამეურნეო*
მომზადების თარიღი 02.07.12

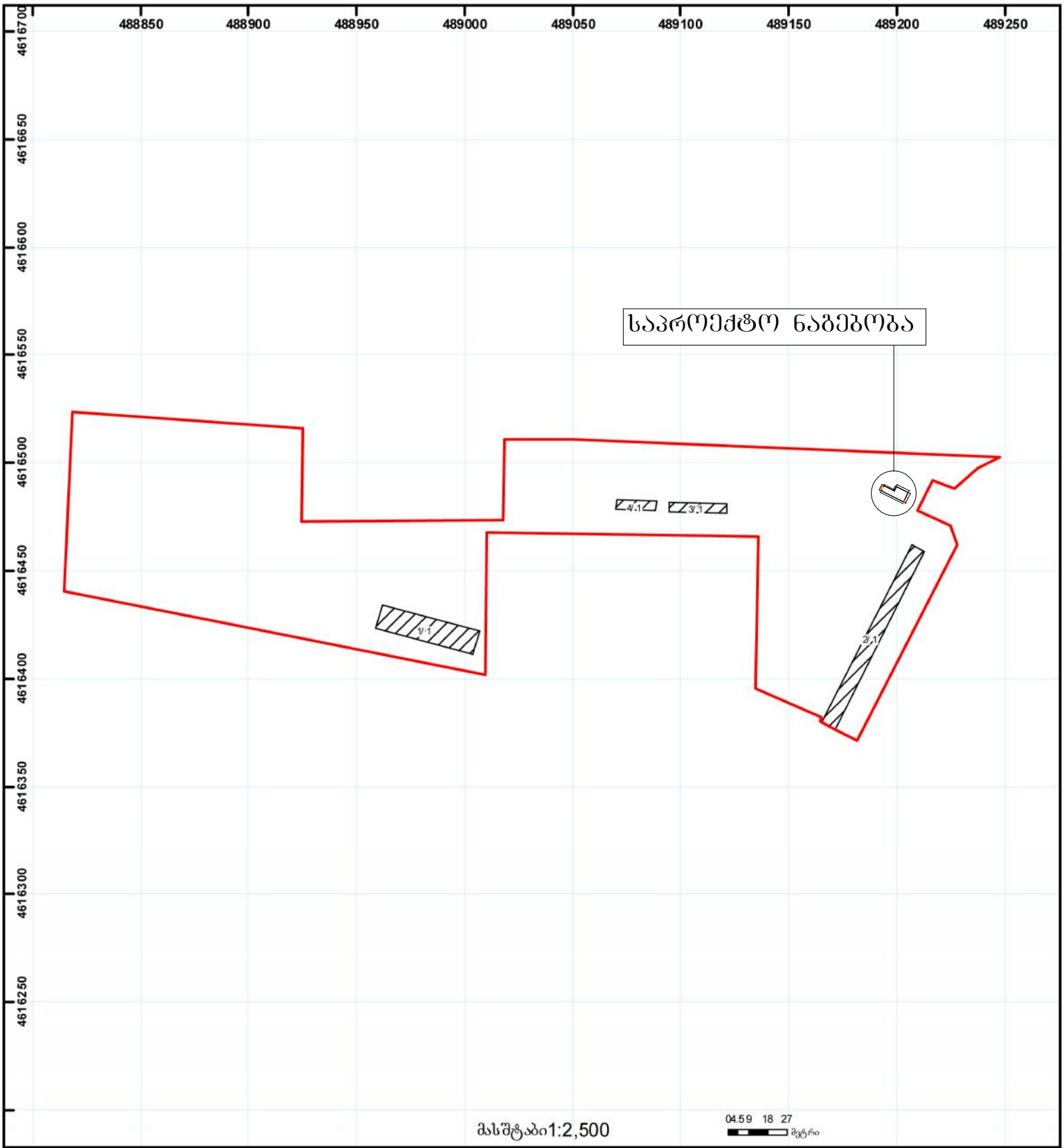

01/2 შენობა-ნაგებობა, პირობითი ნომერი/სართულიანობა	ვალდებულება	ხაზობრივი ნაგებობა	0.0 00.0 UTM (საერთაშორისო) სისტემის კოორდ.
მიწის ნაკვეთის საკადასტრო საზღვარი	მშენებარე ნაგებობა	მიწისქვეშა ნაგებობა	

საჯარო რეესტრის ეროვნული სააგენტო თბილისი 0102 წმ. ნიკოლოზის/ნ. ჩხეიძის ქ. 2 ტელ.: (995 32) 91 04 27; ფაქსი: (995 32) 91 03 41
საჯარო რეესტრის ეროვნული სააგენტო თბილისი დ. დმანისის გამზ. 89/24 ტელ: (995 32) 94 13 65
www.napr.gov.ge

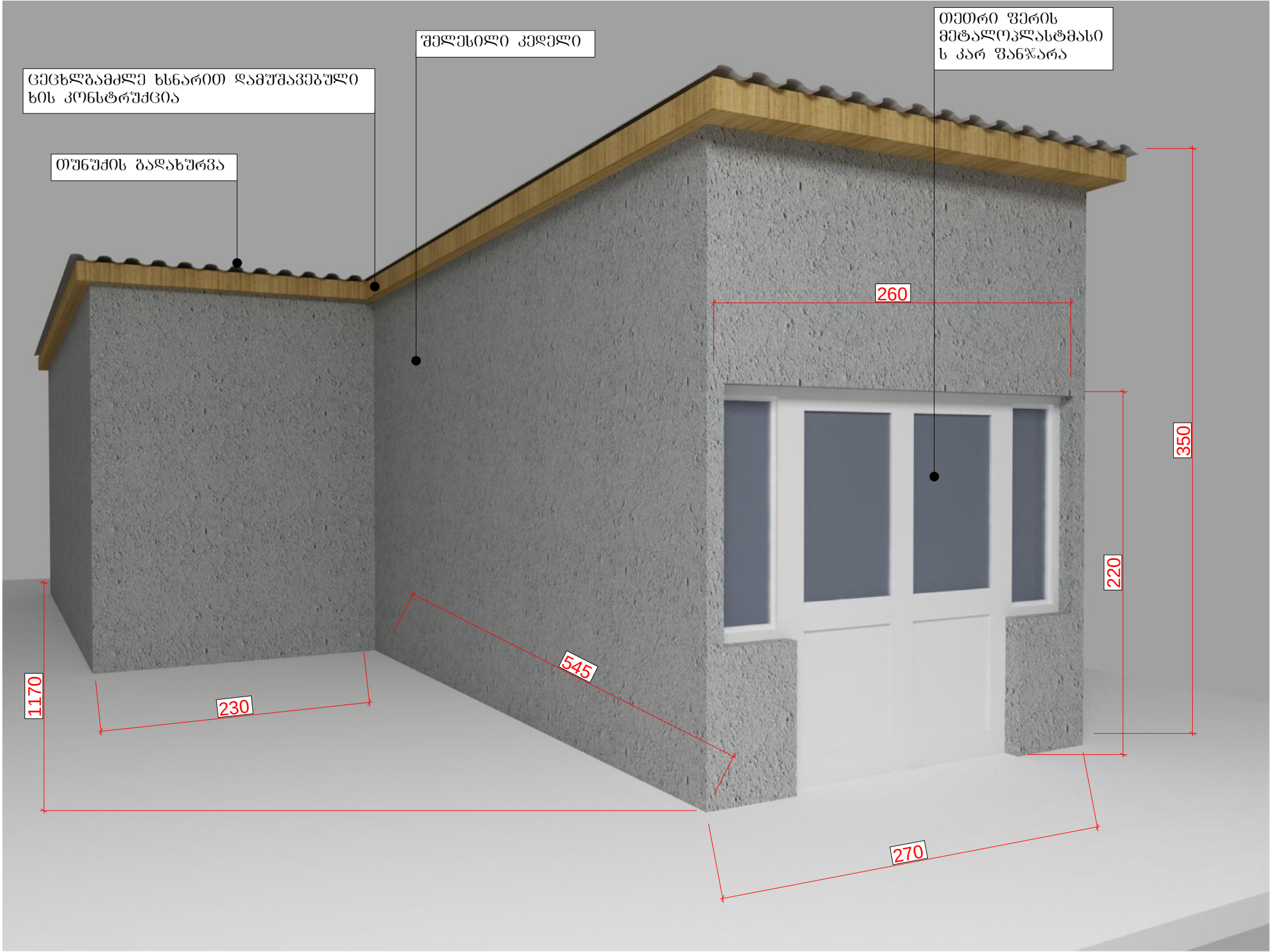
ცეცხლგამძლე ხსნარით დამუშავებული ხის კონსტრუქცია
შელესილი კედელი
თეთრი ფერის მეტალოპლასტმასის კარ ფანჯარა
თუნუქის გადახურვა
260
350
220
545
1170
230
270

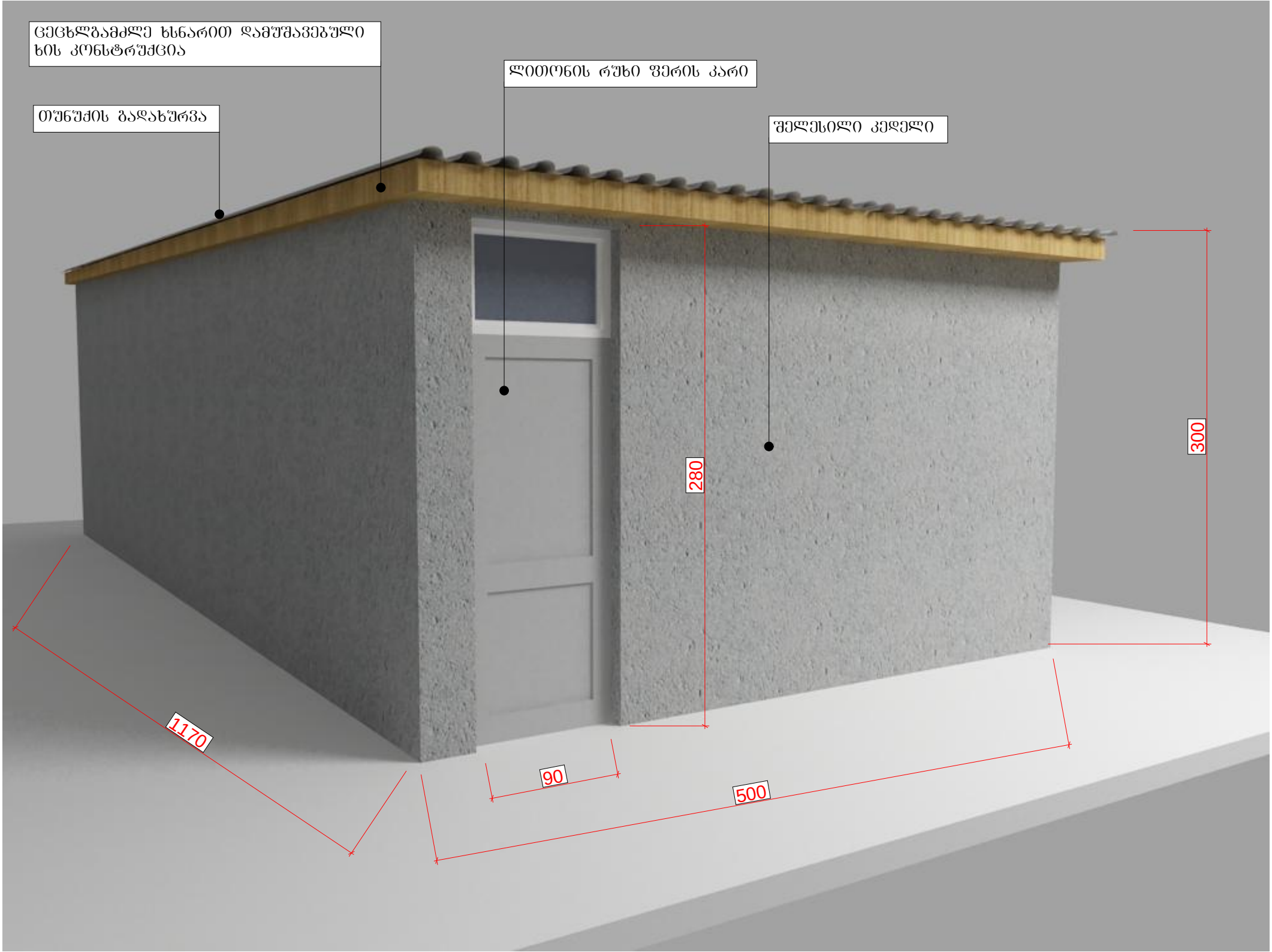
ცეცხლგამძლე ხსნარით დამუშავებული ხის კონსტრუქცია
ლითონის რუხი ფერის კარი
თუნუქის გადახურვა
შელესილი კედელი
280
300
1170
90
500


შელესილი კედელი
ცეცხლგამძლე ხსნარით დამუშავებული ხის კონსტრუქცია
თუნუქის გადახურვა
ლითონის რუხი ფერის კარი
300
500
625


შელესილი კედელი
ცეცხლგამძლე ხსნარით დამუშავებული ხის კონსტრუქცია
თეთრი ფერის მეტალოპლასტმასის კარ ფანჯარა
თუნუქის გადახურვა
350
270
GE AA-557