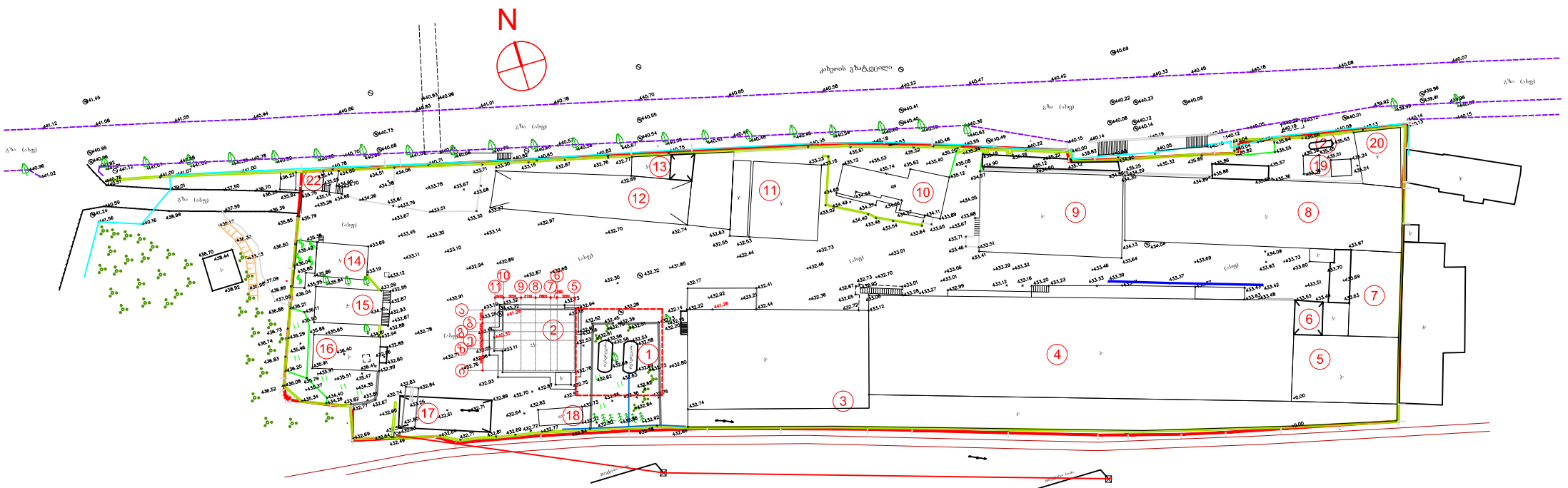

ე ქ ს პ ლ ი კ ა ც ი ა

#	დ ა ს ა ხ ე ლ ე ბ ა	განაშ. ფართი მ²
1	საპროექტო ტერიტორია	
2	ადმინისტრაციული შენობა (არსებული)	170.0
3	საწარმოო შენობა (არსებული)	1243.4
4	საწარმოო შენობა (არსებული)	1462.0
5	საწარმოო შენობა (არსებული)	241.0
6	ფარდული (არსებული)	32.5
7	საწარმოო შენობა (არსებული)	228.3
8	საწარმოო შენობა (არსებული)	657.4

#	დ ა ს ა ხ ე ლ ე ბ ა	განაშ. ფართი მ²
9	საწარმოო შენობა (არსებული)	400.0
10	საწარმოო შენობა (არსებული)	116.6
11	საწარმოო შენობა (არსებული)	223.8
12	ფარდული (არსებული)	330.4
13	საწყობი (არსებული)	28.8
14	საწარმოო შენობა (არსებული)	59.7
15	საწარმოო შენობა (არსებული)	81.9
16	საწარმოო შენობა (არსებული)	71.7

#	დ ა ს ა ხ ე ლ ე ბ ა	განაშ. ფართი მ²
17	ფარდული (არსებული)	100.5
18	ტექნოლოგიური დანადგარი (არსებული)	24.6
19	დამხმარე ნაგებობა (არსებული)	21.4
20	დამხმარე ნაგებობა (არსებული)	81.3
21	წყლის რეზერვუარი (არსებული)	5.0
22	საკონტროლო გამშვები პუნქტი (არსებული)	17.1

ტექნიკურ ეკონომიკური მაჩვენებლები

1. ტერიტორიის საერთო ფართი	10628.0 მ²
2. განაშენიანების ფართი	5950.6 მ²
3. გზების და მოედნების ფართი	4016.4 მ²
4. გამწვანების ფართი	661.0 მ²

	შ.პ.ს. "პრაქტიკერი" თბილისი		შ.პ.ს. "ქართუ უნივერსალის" სანარმოო კომპლექსის ადმინისტრაციული შენობა ქ. თბილისი, ავლაბრის გზ.ა. II ნაკი №11	ა/პ.
დირექტორი	ო.ნიკლაური		ადმინისტრაციული შენობა (პროექტის ნაწილები)	შესავალი
პრ. მთ. პრაქ.	ო.ნიკლაური			
არქიტექტ.	ლ.დოლიძე		გენგეგმა (არსებული)	შესავალი

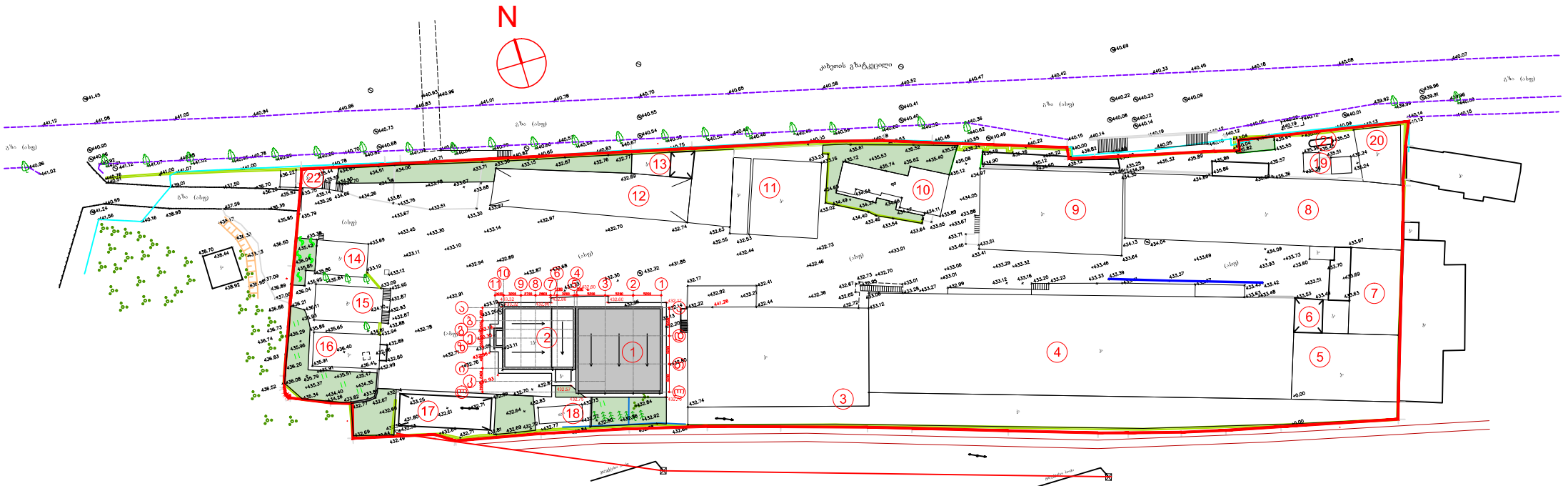

ე ქ ს პ ლ ი კ ა ც ი ა

#	დ ა ს ა ხ ე ლ ე ბ ა	განაშ. ფართი მ²
1	ადმინისტრაციული შენობა (საპროექტო)	245.6
2	ადმინისტრაციული შენობა (არსებული)	170.0
3	საწარმოო შენობა (არსებული)	1243.4
4	საწარმოო შენობა (არსებული)	1462.0
5	საწარმოო შენობა (არსებული)	241.0
6	ფარდული (არსებული)	32.5
7	საწარმოო შენობა (არსებული)	228.3
8	საწარმოო შენობა (არსებული)	657.4

#	დ ა ს ა ხ ე ლ ე ბ ა	განაშ. ფართი მ²
9	საწარმოო შენობა (არსებული)	400.0
10	საწარმოო შენობა (არსებული)	116.6
11	საწარმოო შენობა (არსებული)	223.8
12	ფარდული (არსებული)	330.4
13	საწყობი (არსებული)	28.8
14	საწარმოო შენობა (არსებული)	59.7
15	საწარმოო შენობა (არსებული)	81.9
16	საწარმოო შენობა (არსებული)	71.7

#	დ ა ს ა ხ ე ლ ე ბ ა	განაშ. ფართი მ²
17	ფარდული (არსებული)	100.5
18	ტექნოლოგიური დანადგარი (არსებული)	24.6
19	დამხმარე ნაგებობა (არსებული)	21.4
20	დამხმარე ნაგებობა (არსებული)	81.3
21	წყლის რეზერვუარი (არსებული)	5.0
22	საკონტროლო გამშვები პუნქტი (არსებული)	17.1

ტექნიკურ ეკონომიკური მაჩვენებლები

1. ტერიტორიის საერთო ფართი 10628.0 მ²
2. განაშენიანების ფართი 5950.6 მ²
3. გზების და მოედნების ფართი 4016.4 მ²
4. გამწვანების ფართი 661.0 მ²

ჯ.პ.ს. "არქტური" თბილისი			ჯ.პ.ს. "ქართუ უნივერსალის" სანარმოო კომპლექსის ადმინისტრაციული შენობა ქ. თბილისი, კანეთის გზატკ. II ნიხი №11	არ.
დირექტორი	ო.ნიკლაური		ადმინისტრაციული შენობა (აზომვითი ნახაზები)	ფურცელი
პრ. მთ. არქ.	ო.ნიკლაური			
არქიტექტ.	ლ.დოლიძე		გენგეგმა (საპროექტო)	ფურცლები

კ1-ის საანგარიშო ფართობის კროკები

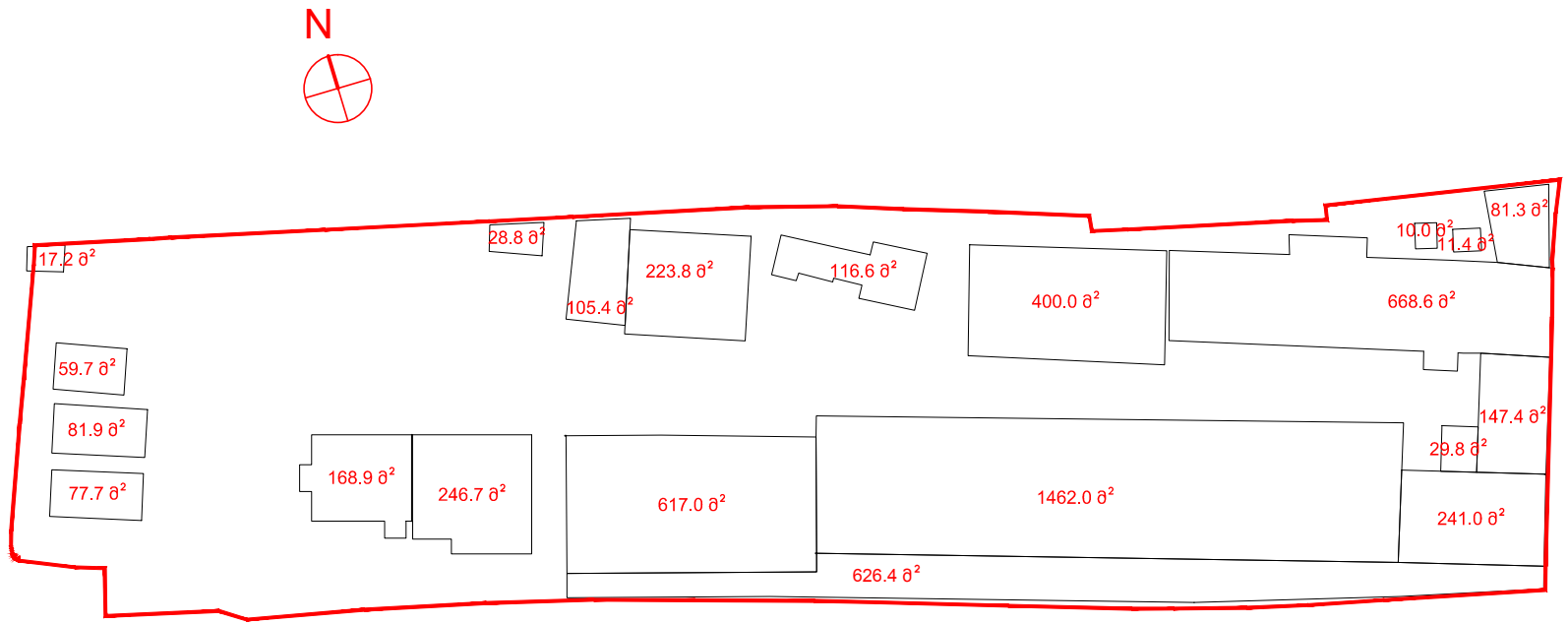

ჯ.პ.ს. "არქტური" თბილისი			ჯ.პ.ს. "ქართუ უნივერსალის" სანაგრმოო კომპლექსის ადმინისტრაციული შენობა ქ. თბილისი, კახეთის გზატკ. II ნიხი №11	არ.
დირექტორი	ო.ნიკლაური		ადმინისტრაციული შენობა (აზომვითი ნახაზები)	ფურცელი
არ. მთ. არქ.	ო.ნიკლაური			
არქიტექტ.	ლ.დოლიძე		კ1-ის საანგარიშო ფართობის კროკები	ფურცლები

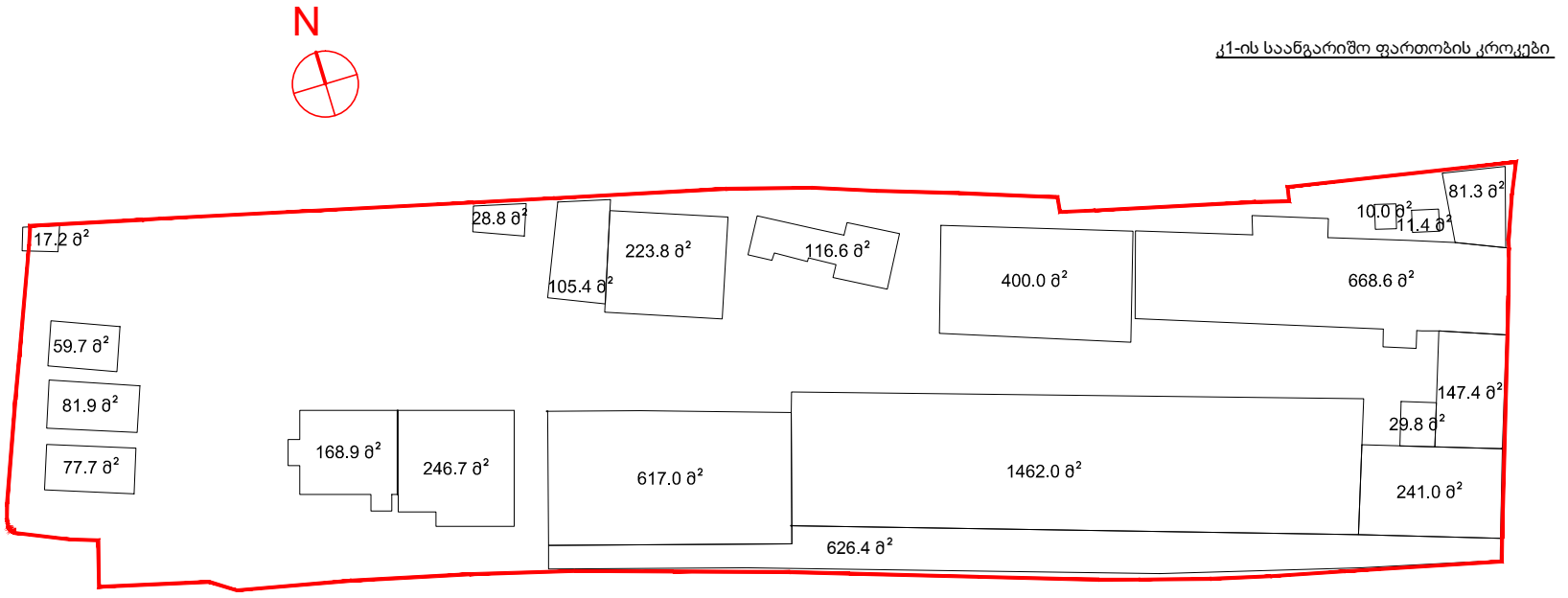

ჯ.პ.ს. "არქტური" თბილისი			ჯ.პ.ს. "ქართუ უნივერსალის" სანარმოო კომპლექსის ადმინისტრაციული შენობა ქ. თბილისი, კახეთის გზატკ. II ნისი №11	არ.
დირექტორი	ო.ნიკლაური		ადმინისტრაციული შენობა (ეზომეთი ნახაზები)	ფურცელი
პრ. მთ. არქ.	ო.ნიკლაური			
არქიტექტ.	ლ.დოლიძე		კ1-ის საანგარიშო ფართობის კროკები	ფურცლები

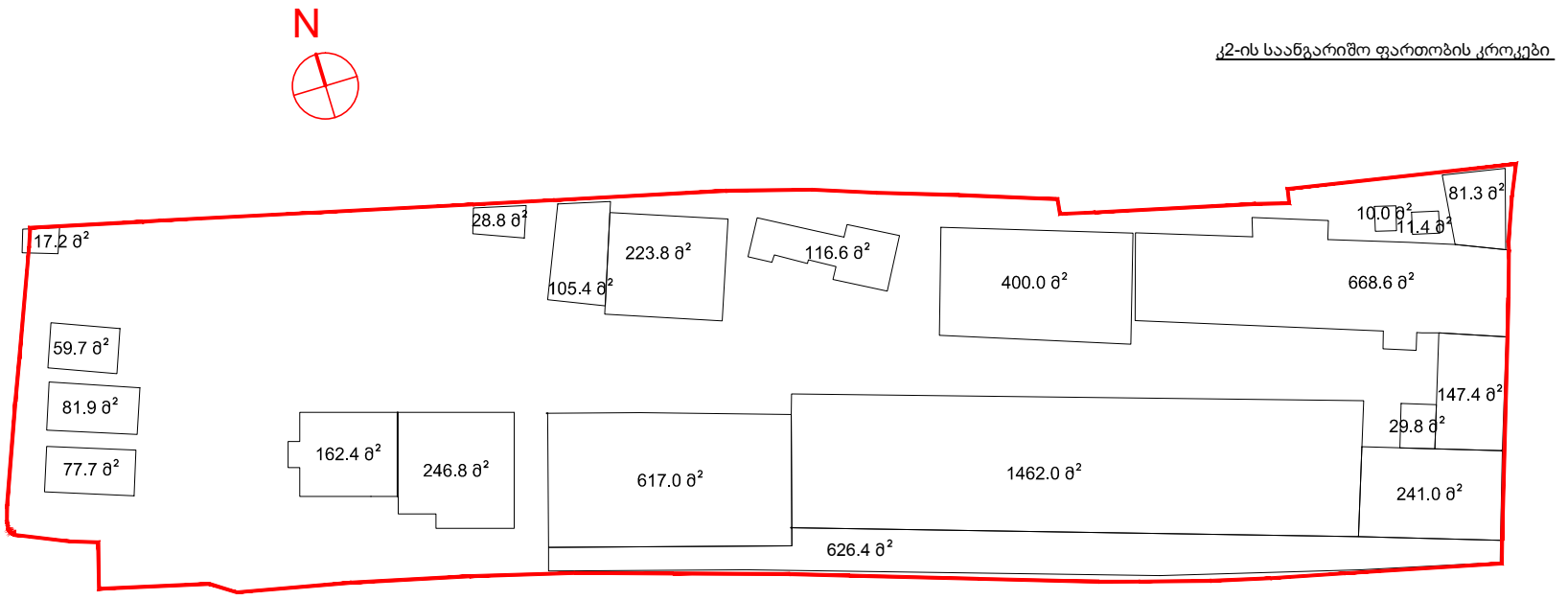

ჯ.პ.ს. "არქტური" თბილისი			ჯ.პ.ს. "ქართუ უნივერსალის" სანარმოო კომპლექსის ადმინისტრაციული შენობა ქ. თბილისი, ქახეთის გზატკ. II ნიხი №11	არ.
დირექტორი	ო.ნიკლაური		ადმინისტრაციული შენობა (ეზომეთი ნახაზები)	ფურცელი
პრ. მთ. არქ.	ო.ნიკლაური			
არქიტექტ.	ლ.დოლიძე		კ2-ის საანგარიშო ფართობის კროკები	ფურცლები