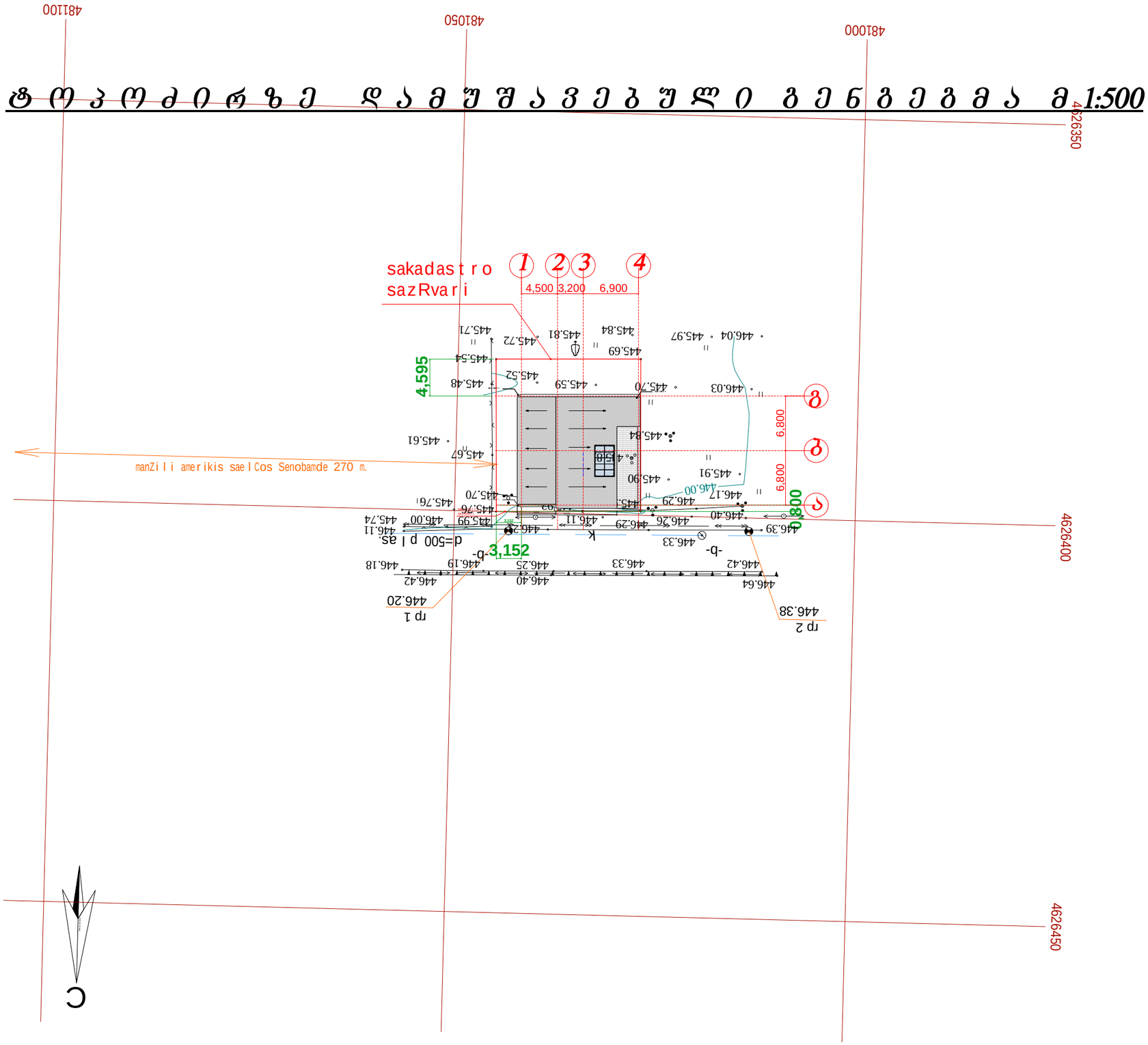

ხელმძღვან.	ლ.ჟვანია	
პრ.მთ.არქიტ.	ნ.ნასარიძე	
შეასრულა	n.nasariZe	
შეამოწმა		

საპროექტო ობიექტის მისამართი

დამკვეთი

S.p.s. leitek

დასაპროექტებელი ობიექტი

saofise Senoba

შ.პ.ს.
"ზლოგალ სერვის ბრუპი"

სტადია	ფურც-ები	ფურც.

საქართველო
ქ. თბილისის მერია
სსიპ თბილისის არქიტექტურის სამსახური

ქ. თბილისი, ყოფ. მეაბრეშუმეობის სამეც/კვლევ. ინსტიტუტის ტერიტორია, შპს „ლეი ტექ"-ის საკუთრებაში არსებული 343 კვ.მ. არასასოფლო-სამეურნეო დანიშნულების მიწის ნაკვეთის და მისი მიმდებარე ტერიტორიის ტოპოგრაფიული

გეგმა

საკადასტრო კოდი: /_____/

საფუძველი:

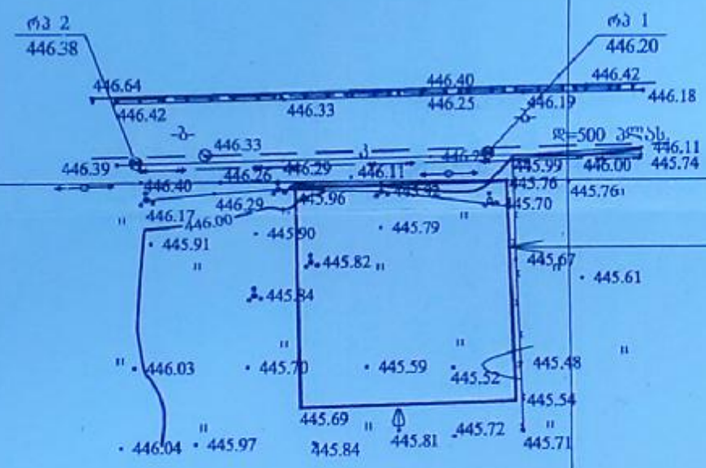



საქართველო. შპს "ნიუ პოინტ" NEW POINT 404883943 GEORGIA. "NEW POINT" LTD

პირობითი აღნიშვნები

WGS 1984-ის კოორდინატთა სისტემის UTM პროექცია

	ხის ღობე	წ	წყალგაყვანილობა
	ღობე	გ	გაზი
	ქუჩის კედელი	კ	კანალიზაცია
	კედელი	სან	სანიაღვრე
	ფლობე	კშ	კაშხალშესართავი
	რკინიგზა	ელ. ქსელები	
	საზეთამაღლებელი ჭები		
	ელ. ვიდეოკამერა ხაზი	თბ	გათბობა

შენიშვნა 1) ——— ეგეგმაზე დატანილია საჯარო რეესტრში რეგისტრირებული ნაკვეთის საზღვარი

2) მიწის სამუშაოების შესრულება შეათანხმეთ კომუნიკაციის წარმომადგენლებთან

შპს „ნიუ პოინტ"
საქართველო, თბილისი, საბურთალოს ქ. №44;
ტელ: +995 32 2945808; ფაქს: 557 704433;
Ltd „NewPoint"
44 saburTalo street, Tbilisi, Georgia,
tel: +995 32 2945808; cell phone: +995 557 704433;
www. newpoint.ge
info@newpoint.ge

დირექტორი:		გ. კირკიტაძე
აზომა:		გ. გასპარიანი
დახაზა:		ნ. კობაიძე
მაშტაბი: 1:500		20/01/2014 წ.

C:\Users\Admin\Desktop\MeabreSumeenbis sk instituti, S 1/21/2014 12:08:48 PM