გენგეგმის ფრაგმენტი

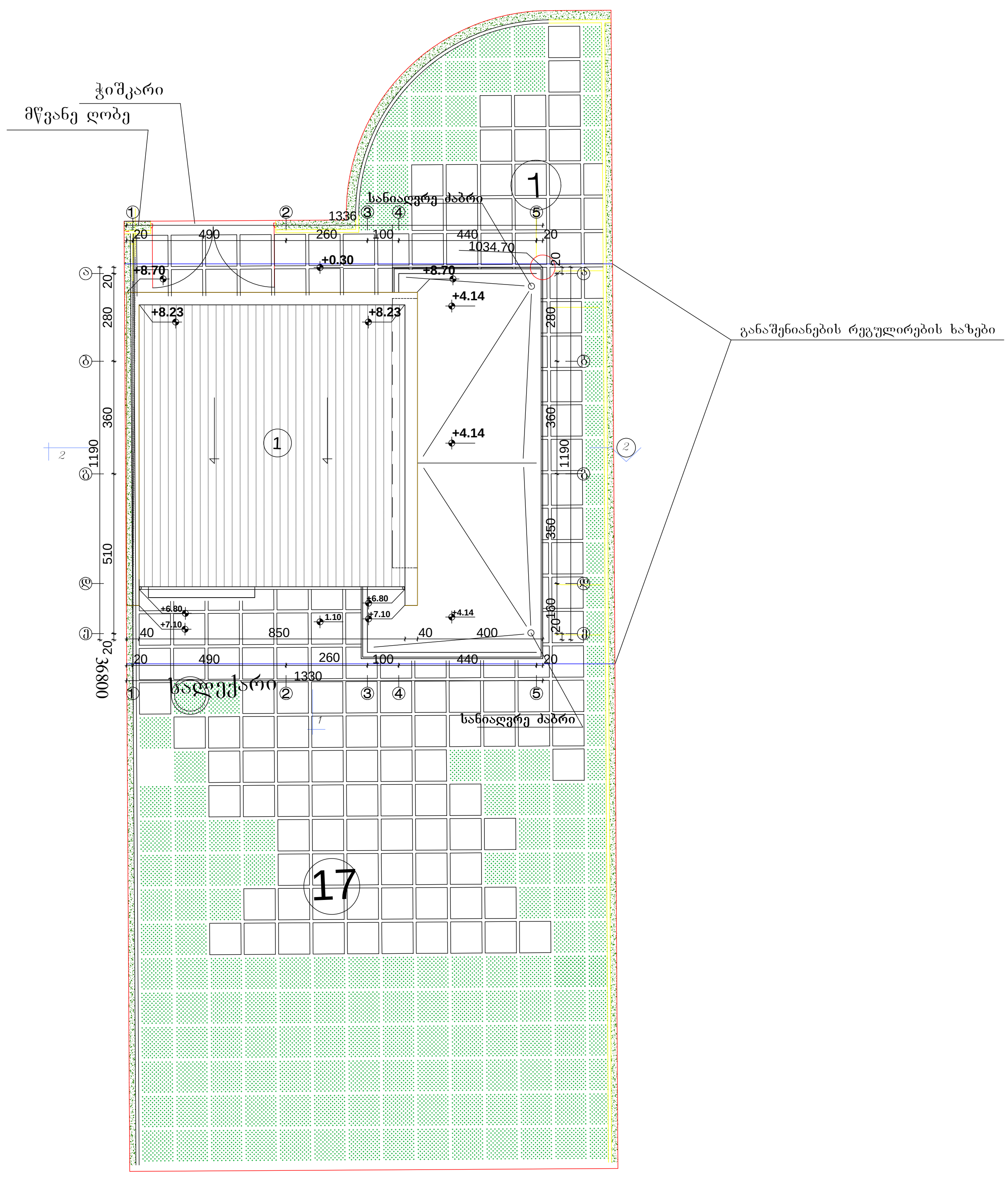

ექსპლიკაცია

1. ინდ. საცხოვრებელი სახლი
2.ბაქანი
3.გამწვანება

პირობითი აღნიშვნები

დარეგისტრირებული წითელი ხაზი
საპროექტო წითელი ხაზი
სანიაღვრე არხი T1
სანიაღვრე არხი T2
სანიაღვრე მილი T1
სანიაღვრე მილი T2
ფერდობის დახრა −1.00 % −2.0 %
სანიაღვრე მილის დახრა −0.20 %
ზედაპირის ნიშნული 1035.80
სანიაღვრე ჭა R
სანიაღვრე მილის ნიშნული 31.57
ასფალტის ნიშნული 31.52
ასფალტის ხაზი

შენიშვნა:

1. ±0.00=1039.00 მ ტოპოგადაღების მიხედვით

Karkia

დამკვეთი:	შ.პ.ს "Sarafraz"
პროექტი:	ინდ. საცხოვრებელი სახლების კომპლექსი ს.ტაბახმელა, ნაკვ. №780 (ტიპი A', ნაკვ.№17)

დასახელება:	მთ.არქიტექტორი:	დ. ტაპიზადე	შეამოწმა:	შ. ტაპიზადე	ერთეული :	მასშტაბი:	ფორმატი:	პროექტის არქივის ნომერი:	თარიღი:	რევ.	ფურ.-ლი №:	ფურც. რ-ბა:
გენგეგმის ფრაგმენტი	ინტერიერი და ექსტერიერი :	შმატინფარ	დაამტკიცა:	დ. ტაპიზადე	სმ	1:200	A4		13/07/13	03	ა-4	12

შეთანხმებულია

ქალაქ თბილისის მერიის არქიტექტურის სამსახურის უფროსის მოვალეობის შემსრულებელი: გ.გოგოლაშვილი

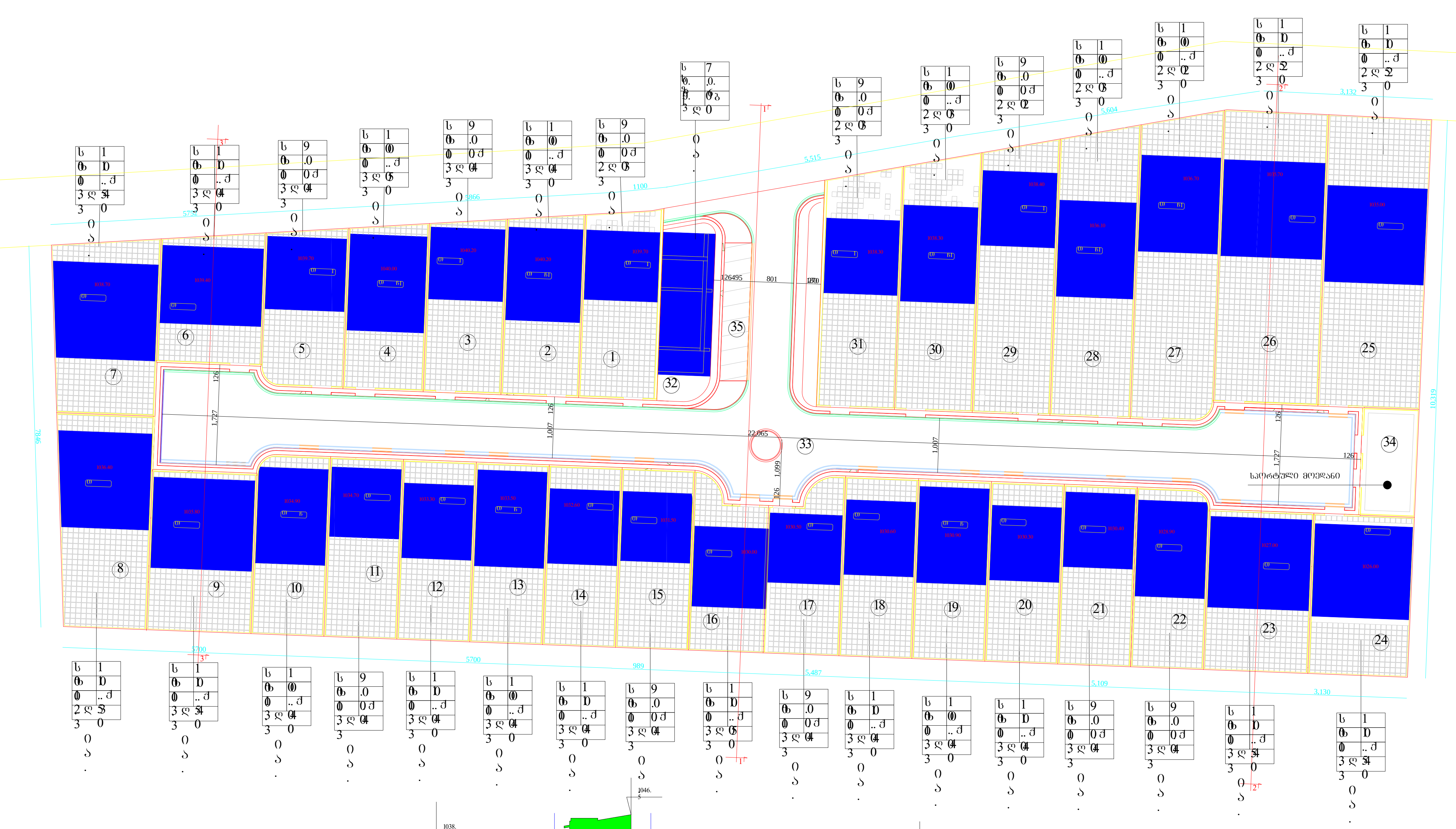

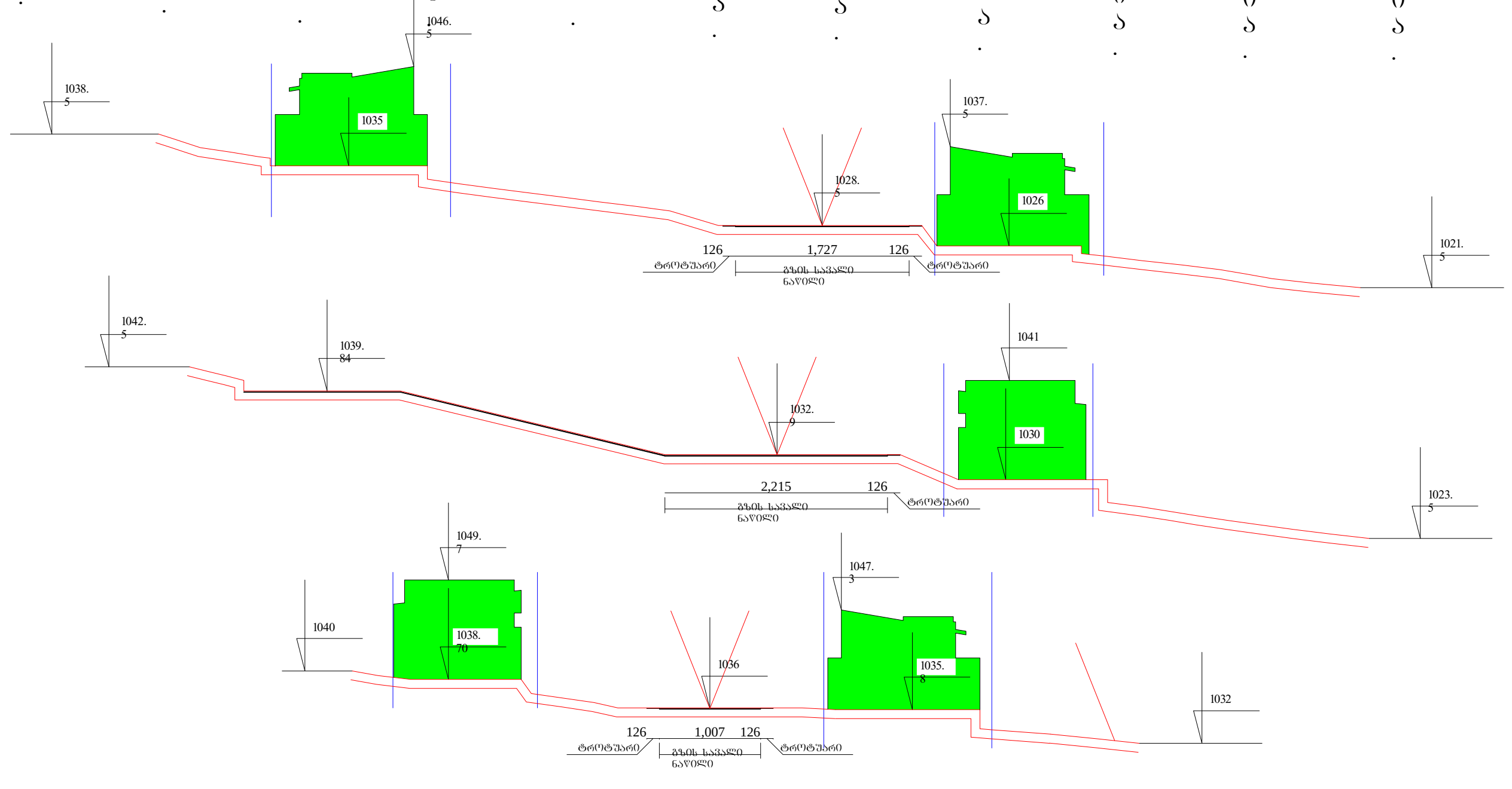

ჭრილი 2:2

ჭრილი 1:1

ჭრილი 3:3

№ 81.02.05.799 (სზ-1)

1. მიწის ნაკვეთის საერთო ფართობი: 26617.00 მ2
მათ შორის:
ა. მიწის ნაკვეთების ფართობი (№1-31) : 21302.00 მ2
ბ. გზების და გაზონების ფართობი (№33) : 4443.90+459.00=4902.90 მ2
გ. სპორტული მოედანის ფართობი (№34) : 256.00 მ2
დ. ავტოპარკინგის ფართობი (№35) : 155.70 მ2
2. განაშენიანების საერთო ფართობი: 5120.00 მ2
3. საანგარიშო საერთო ფართობი გარე კონტურზე: 7310.00 მ2
4. გამწვანებული ტერიტორიის საერთო ფართობი: 6667 მ2
5. განაშენიანების კოეფიციენტი: კ1=5120/26617=0.2
6. ინტენსივობის კოეფიციენტი: კ2=7310/26617=0.3
7. გამწვანების კოეფიციენტი: კ3=6667/26617=0.3

№ 81.02.05.800 (სსზ-1)

1. მიწის ნაკვეთის საერთო ფართობი (№32): 383.00 მ2
2. განაშენიანების საერთო ფართობი: 230.00 მ2
3. საანგარიშო საერთო ფართობი გარე კონტურზე: 230.00 მ2
4. გამწვანებული ტერიტორიის საერთო ფართობი: 30.00 მ2
5. განაშენიანების კოეფიციენტი: კ1=230/383=0.6
6. ინტენსივობის კოეფიციენტი: კ2=230/383=0.6
7. გამწვანების კოეფიციენტი: კ3=30/383=0.1

№ 81.02.05.799 (სზ-1)

№	ტექნიკურ ეკონომიკური მაჩვენებლები		
1	მიწის ნაკვეთის ფართი	619.0	
	განაშენიანების ფართი	145.0	0.2
	საანგარიშო ფართი გარე კონტ.	210.0	0.3
2	მიწის ნაკვეთის ფართი	591.0	
	განაშენიანების ფართი	165.0	0.3
	საანგარიშო ფართი გარე კონტ.	250.0	0.4
3	მიწის ნაკვეთის ფართი	566.0	
	განაშენიანების ფართი	145.0	0.3
	საანგარიშო ფართი გარე კონტ.	210.0	0.4
4	მიწის ნაკვეთის ფართი	558.0	
	განაშენიანების ფართი	165.0	0.3
	საანგარიშო ფართი გარე კონტ.	250.0	0.5
5	მიწის ნაკვეთის ფართი	545.0	
	განაშენიანების ფართი	145.0	0.3
	საანგარიშო ფართი გარე კონტ.	210.0	0.4
6	მიწის ნაკვეთის ფართი	568.0	
	განაშენიანების ფართი	160.0	0.3
	საანგარიშო ფართი გარე კონტ.	230.0	0.4
7	მიწის ნაკვეთის ფართი	759.0	
	განაშენიანების ფართი	190.0	0.3
	საანგარიშო ფართი გარე კონტ.	270.0	0.4
8	მიწის ნაკვეთის ფართი	819.0	
	განაშენიანების ფართი	190.0	0.2
	საანგარიშო ფართი გარე კონტ.	270.0	0.3
9	მიწის ნაკვეთის ფართი	710.0	
	განაშენიანების ფართი	190.0	0.3
	საანგარიშო ფართი გარე კონტ.	270.0	0.4
10	მიწის ნაკვეთის ფართი	552.0	
	განაშენიანების ფართი	185.0	0.3
	საანგარიშო ფართი გარე კონტ.	230.0	0.4
11	მიწის ნაკვეთის ფართი	555.0	
	განაშენიანების ფართი	145.0	0.3
	საანგარიშო ფართი გარე კონტ.	210.0	0.4
12	მიწის ნაკვეთის ფართი	555.0	
	განაშენიანების ფართი	160.0	0.3
	საანგარიშო ფართი გარე კონტ.	230.0	0.4
13	მიწის ნაკვეთის ფართი	555.0	
	განაშენიანების ფართი	185.0	0.3
	საანგარიშო ფართი გარე კონტ.	230.0	0.4
14	მიწის ნაკვეთის ფართი	555.0	
	განაშენიანების ფართი	160.0	0.3
	საანგარიშო ფართი გარე კონტ.	230.0	0.4
15	მიწის ნაკვეთის ფართი	555.0	
	განაშენიანების ფართი	145.0	0.3
	საანგარიშო ფართი გარე კონტ.	210.0	0.4
16	მიწის ნაკვეთის ფართი	499.0	
	განაშენიანების ფართი	160.0	0.3
	საანგარიშო ფართი გარე კონტ.	230.0	0.5
17	მიწის ნაკვეთის ფართი	521.0	
	განაშენიანების ფართი	145.0	0.3
	საანგარიშო ფართი გარე კონტ.	210.0	0.4
18	მიწის ნაკვეთის ფართი	555.0	
	განაშენიანების ფართი	160.0	0.3
	საანგარიშო ფართი გარე კონტ.	230.0	0.4
19	მიწის ნაკვეთის ფართი	555.0	
	განაშენიანების ფართი	185.0	0.3
	საანგარიშო ფართი გარე კონტ.	230.0	0.4
20	მიწის ნაკვეთის ფართი	555.0	
	განაშენიანების ფართი	160.0	0.3
	საანგარიშო ფართი გარე კონტ.	230.0	0.4
21	მიწის ნაკვეთის ფართი	555.0	
	განაშენიანების ფართი	145.0	0.3
	საანგარიშო ფართი გარე კონტ.	210.0	0.4
22	მიწის ნაკვეთის ფართი	552.0	
	განაშენიანების ფართი	145.0	0.3
	საანგარიშო ფართი გარე კონტ.	210.0	0.4
23	მიწის ნაკვეთის ფართი	710.0	
	განაშენიანების ფართი	190.0	0.3
	საანგარიშო ფართი გარე კონტ.	270.0	0.4
24	მიწის ნაკვეთის ფართი	679.0	
	განაშენიანების ფართი	190.0	0.3
	საანგარიშო ფართი გარე კონტ.	270.0	0.4
25	მიწის ნაკვეთის ფართი	1256.0	
	განაშენიანების ფართი	190.0	0.2
	საანგარიშო ფართი გარე კონტ.	270.0	0.2
26	მიწის ნაკვეთის ფართი	1291.0	
	განაშენიანების ფართი	190.0	0.2
	საანგარიშო ფართი გარე კონტ.	270.0	0.2
27	მიწის ნაკვეთის ფართი	1055.0	
	განაშენიანების ფართი	165.0	0.2
	საანგარიშო ფართი გარე კონტ.	250.0	0.2
28	მიწის ნაკვეთის ფართი	968.0	
	განაშენიანების ფართი	165.0	0.2
	საანგარიშო ფართი გარე კონტ.	250.0	0.3
29	მიწის ნაკვეთის ფართი	883.0	
	განაშენიანების ფართი	145.0	0.2
	საანგარიშო ფართი გარე კონტ.	210.0	0.2
30	მიწის ნაკვეთის ფართი	828.0	
	განაშენიანების ფართი	165.0	0.2
	საანგარიშო ფართი გარე კონტ.	250.0	0.3
31	მიწის ნაკვეთის ფართი	778.0	
	განაშენიანების ფართი	145.0	0.2
	საანგარიშო ფართი გარე კონტ.	210.0	0.3
33	მიწის ნაკვეთის ფართი	5058.6	
34	მიწის ნაკვეთის ფართი	256.0	
35	მიწის ნაკვეთის ფართი	155.7	

№ 81.02.05.800 (სსზ-1)

№	ტექნიკურ ეკონომიკური მაჩვენებლები		
32	მიწის ნაკვეთის ფართი	384.0	
	განაშენიანების ფართი	230.0	0.6
	საანგარიშო ფართი გარე კონტ.	230.0	0.6

ArchiTeck,LTD.
შ.პ.ს."არქიტეკ"

პირობითი აღნიშვნები

მიწის ნაკვეთის საზღვარი

განაშენიანების საზღვარი

განაშენიანების ზოლი

კ1 განაშენიანების კოეფიციენტი

კ2 ინტენსივობის კოეფიციენტი

1	2
3	4
5	6
7	

1 ზონის სახეობა
2 სართულიანობა ან სიმაღლე
3 განაშენიანების კოეფიციენტი კ1
4 ინტენსივობის კოეფიციენტი კ2
5 გამწვანების კოეფიციენტი კ3
6 სახურავის ტიპი
7 განაშენიანების სივრცით გეგმარებითი წყობა

დამკვეთი: ირაკლი თედიაშვილი

მისამართი: ს. ტაბახმელა, ნაკვეთი №799,800

პროექტის სახელწოდება: განაშენიანების რეგულირების გეგმა

გვარი	თ.ჯოჯუა	გ.ჯაფარიძე
ხელმოწერა		
თანამდებობა	დირექტორი	შემსრულებელი

ნახაზი : დეტალური სავალდებულო რუკა

დაკვეთა №	26/2013
სტადია	
ფურცელი	8
ფურცლები	
მასშტაბი	1:1000
თარიღი	

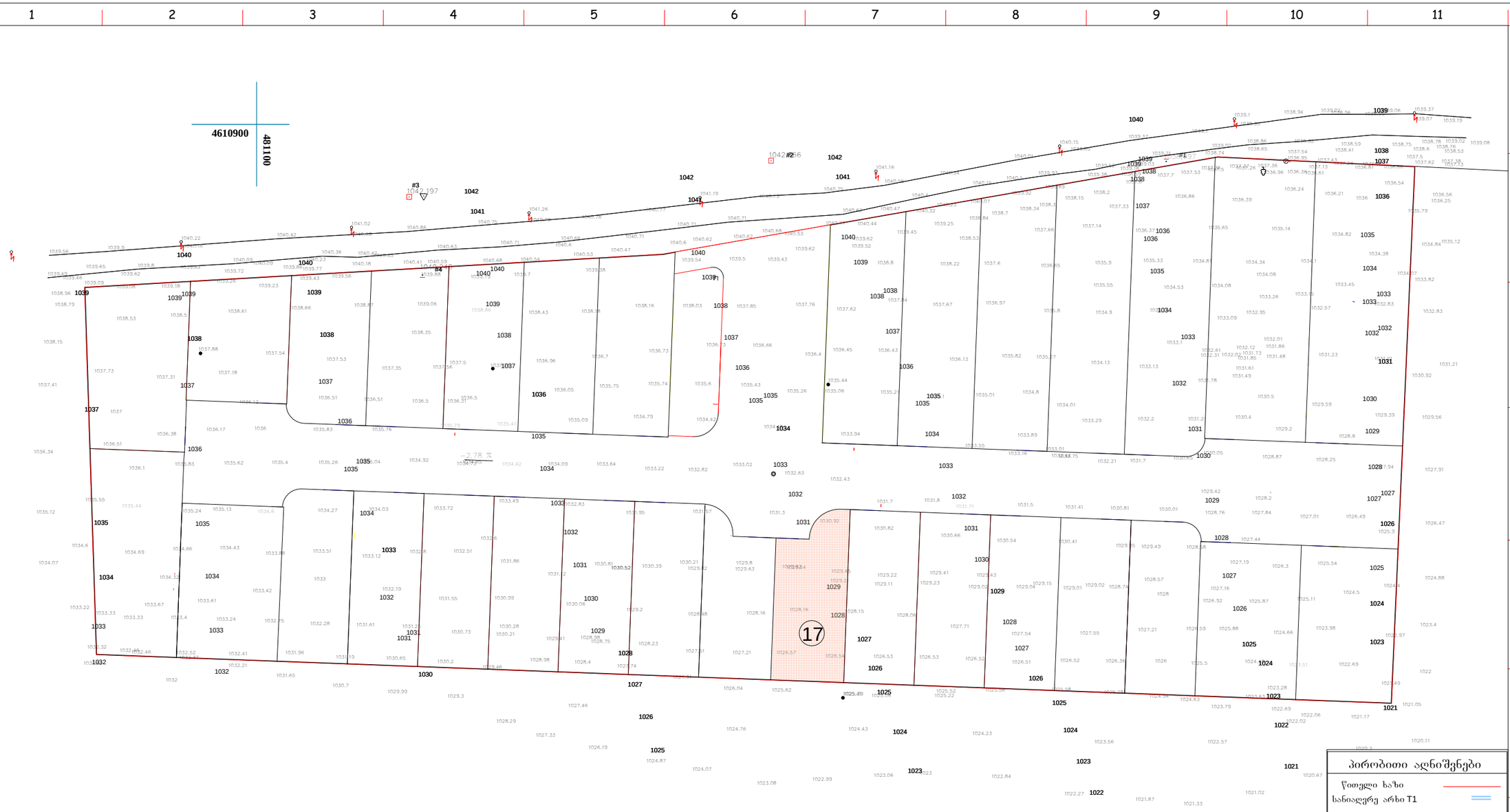

პირობითი აღნიშვნები

- წითელი ხაზი
- სანიაღვრე არხი T1
- სანიაღვრე არხი T2
- სანიაღვრე მილი T1
- სანიაღვრე მილი T1
- ფერდობის დახრა −1.00 %
- სანიაღვრე მილის დახრა −0.20 %
- ზედაპირის ნიშნული 1035.80
- სანიაღვრე ჭა R 31.57
- სანიაღვრე მილის ნიშნული 31.52
- ასფალტის ნიშნული
- ასფალტის ხაზი
- მიწის ნაკვეთის № 17

Karkia

დამკვეთი: შ.პ.ს "Sarafraz"														
პროექტი: ინდ. საცხოვრებელი სახლების კომპლექსი (ს.ტაბახმელა)														
დასახელება: საყრდენი გენგეგმა	მთ.არქიტექტორი:	დ. ტაბიზაძე	შეამოწმა:	შ. ტაბიზაძე	ერთეული :	მასშტაბი:	ფორმატი:	პროექტის არქივის ნომერი:		თარიღი	რევ.	ფურ.-ლი №:	ფურც. რ-ბა:	
	ინტერიერი და ექსტერიერი :	შ.მატინფარ	დაამტკიცა:	დ. ტაბიზაძე	სმ	1:1000	A3			13/07/13	04	ა-0	12	

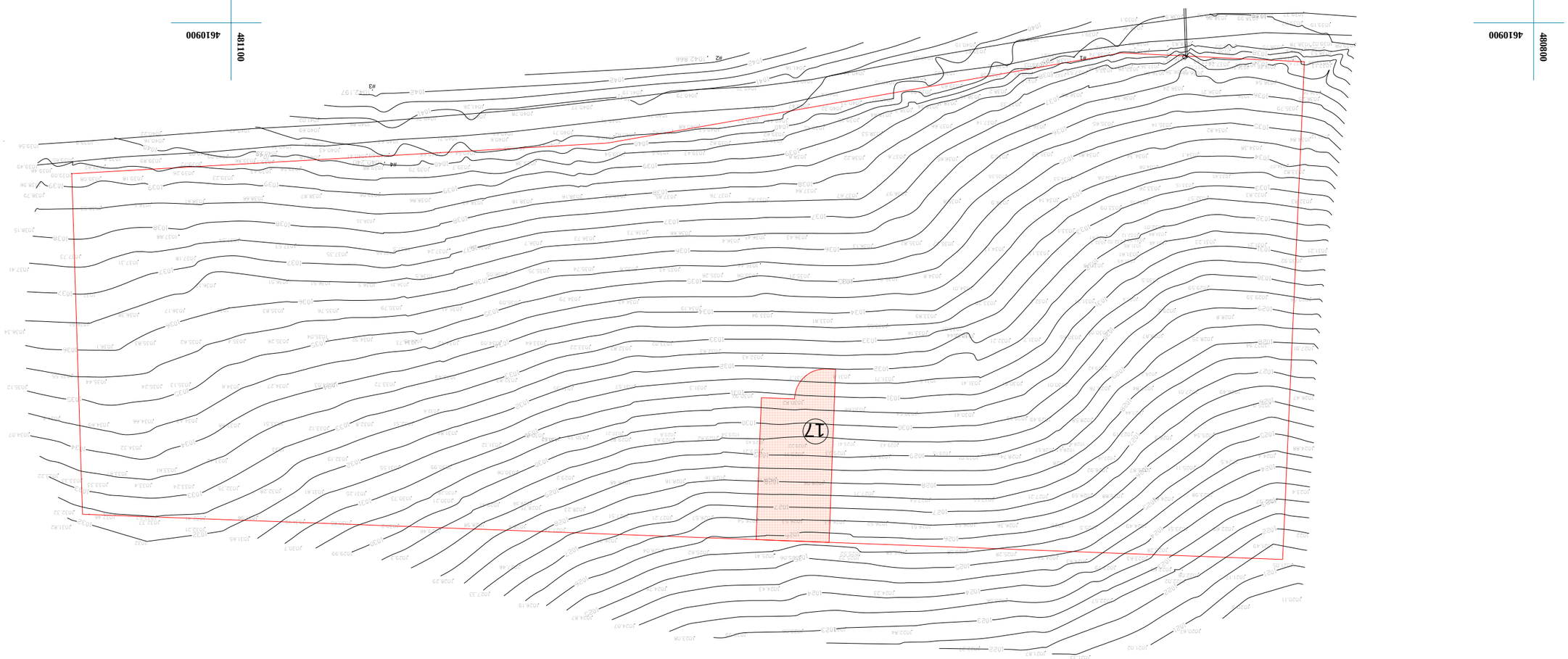

ГИС „ GIS ЗЕМЕУПРАВИТЕЛНО ЗАЛЕСЯВАНЕ“	
ИЗПЪЛНИТЕЛ: ЕТ „ЛЕСОПРОЕКТ-ИВАН ИВАНОВ“	гр. ЛЕСОВО
ПРОЕКТАНТ: ИНЖ. ЛЕСОВЪД	гр. ЛЕСОВО
ЗАЛЕСЯВАНЕ	ЗАЛЕСЯВАНЕ 1.500
	25.12.2012

ЗАЛЕСЯВАНЕ ОТДЕЛНИ ПЛОЩИ ОТ ЗЕМЕДЕЛСКИ ЗЕМИ ПО ЧЛ. 37в, АЛ. 3 ОТ ЗЗ

ОБЩА ПЛОЩ НА ОБЕКТА ЗА ЗАЛЕСЯВАНЕ: 0.37 ДКА

ЗАЛЕСЯВАНИ ПЛОЩИ ПО ЧЛ. 37в, АЛ. 3 ОТ ЗЗ		
ЗАЛЕСЯВАНИ ПЛОЩИ ПО ЧЛ. 37в, АЛ. 3 ОТ ЗЗ	0.37	
ЗАЛЕСЯВАНИ ПЛОЩИ ПО ЧЛ. 37в, АЛ. 3 ОТ ЗЗ

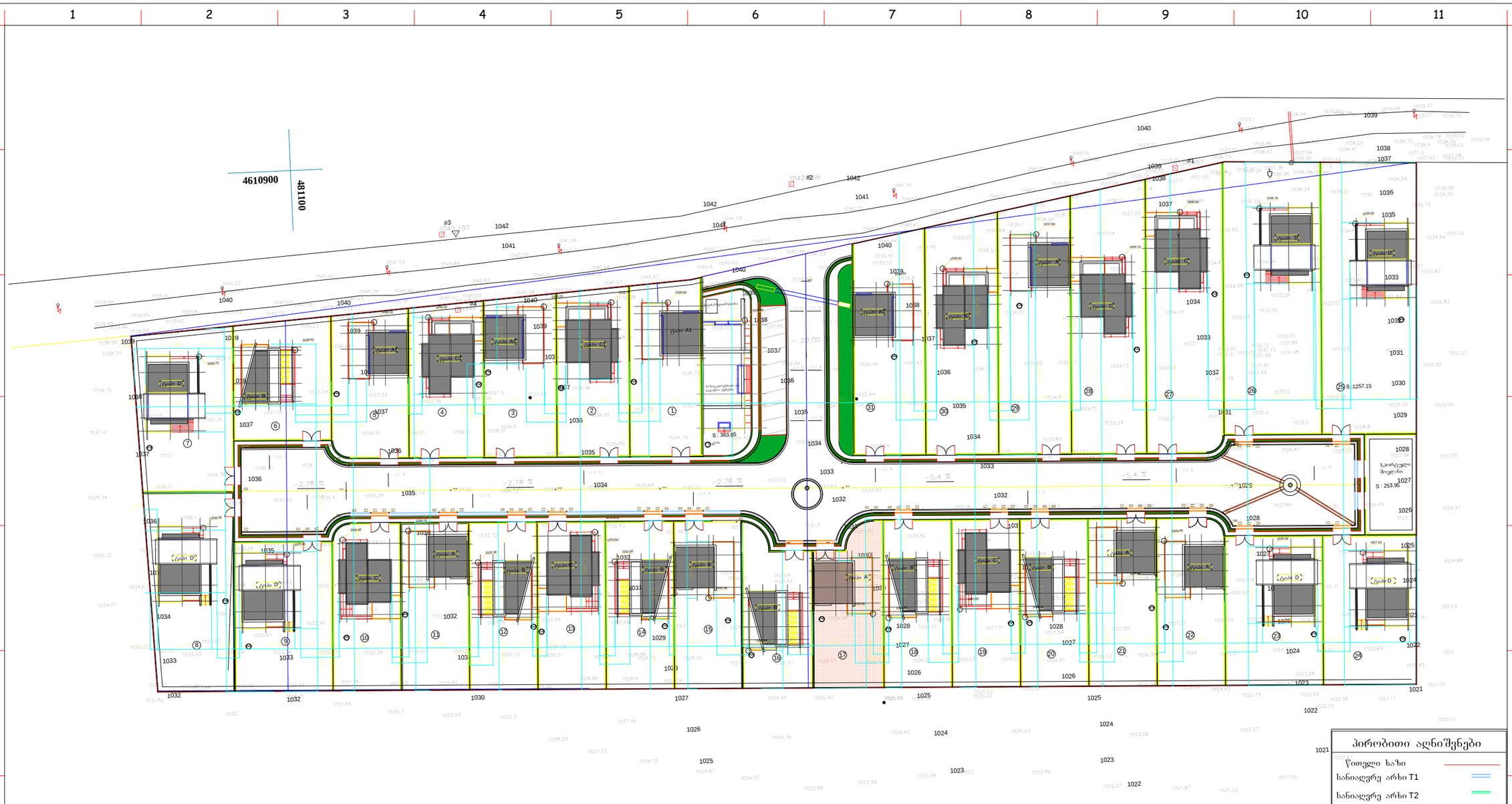

პირობითი აღნიშვნები

- წითელი ხაზი
- სანიაღვრე არხი T1
- სანიაღვრე არხი T2
- სანიაღვრე მილი T1
- სანიაღვრე მილი T1
- ფერდობის დახრა −1.00 %
- სანიაღვრე მილის დახრა −0.20 %
- ზედაპირის ნიშნული 1035.80
- სანიაღვრე ჭა R
- სანიაღვრე მილის ნიშნული 31.57 / 31.52
- ასფალტის ნიშნული
- ასფალტის ხაზი
- მიწის ნაკვეთის № 17

Karkia	დამკვეთი: შ.პ.ს "Sarafraz"														
	პროექტი: ინდ. საცხოვრებელი სახლების კომპლექსი (ს.ტაბახმელა)														
დასახელება:	საერდენი გენგეგმა	მთ.არქიტექტორი:	დ. ტაჰიზადე	შეამოწმა:	შ. ტაჰიზადე	ერთეული :	მასშტაბი:	ფორმატი:	პროექტის არქივის ნომერი:		თარიღი	რევ.	ფურ.-ლი №:	ფურც. რ-ბა:	
		ინტერიერი და ექსტერიერი :	შ.მატინფარ	დაამტკიცა:	დ. ტაჰიზადე	სმ	1:1000	A3			13/07/13	04	ა-0	12	

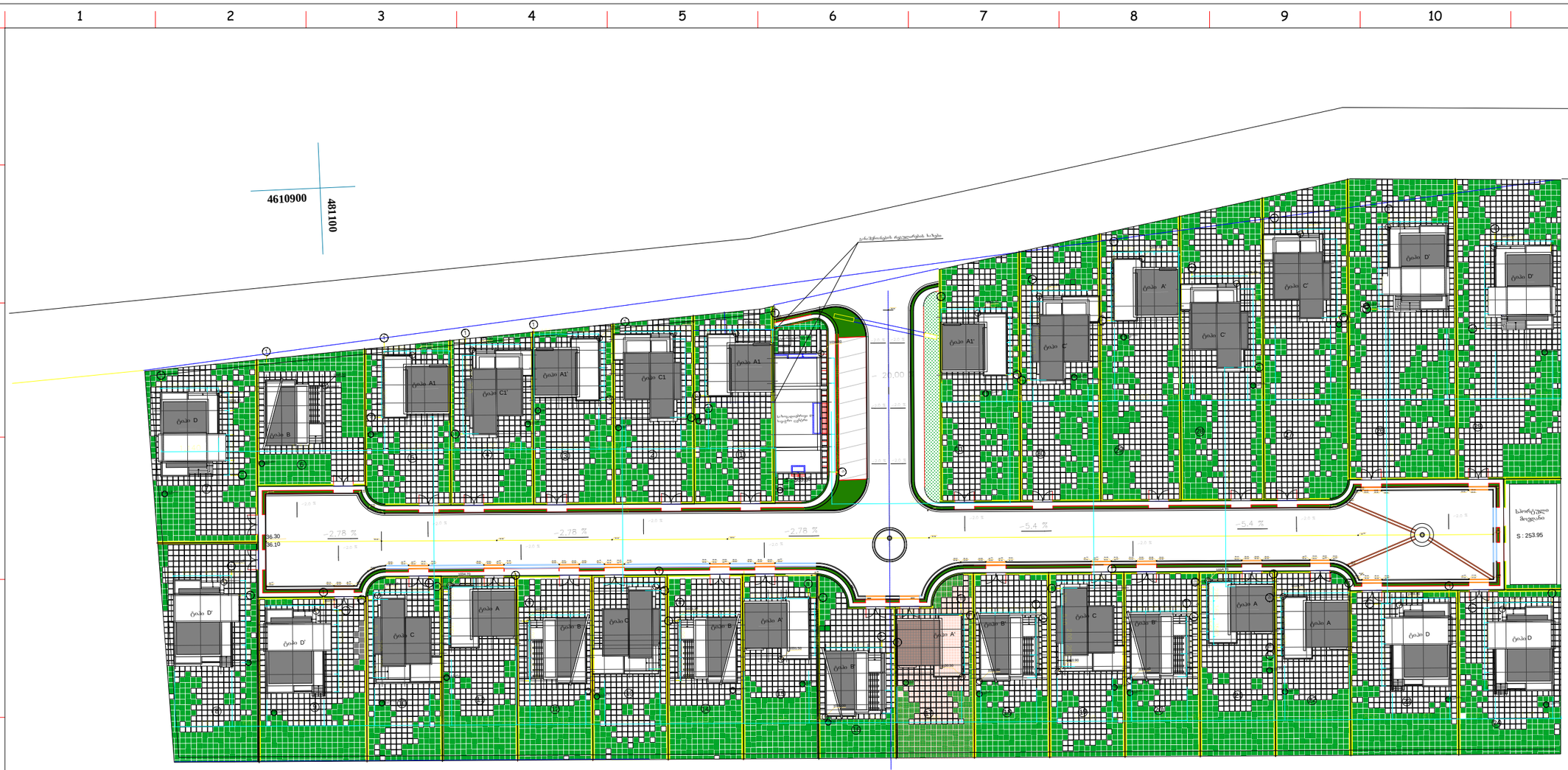

პირობითი აღნიშვნები

- წითელი ხაზი
- სანიაღვრე არხი T1
- სანიაღვრე არხი T2
- სანიაღვრე მილი T1
- სანიაღვრე მილი T1
- ფერდობის დახრა –1.00 %
- სანიაღვრე მილის დახრა –0.20 %
- ზედაპირის ნიშნული 1035.80
- სანიაღვრე ჭა R 31.57
- სანიაღვრე მილის ნიშნული 31.52
- ასფალტის ნიშნული
- ასფალტის ხაზი
- მიწის ნაკვეთის № 17

Karkia

დამკვეთი: შ.პ.ს "Sarafraz"

პროექტი: ინდ. საცხოვრებელი სახლების კომპლექსი (ს.ტაბახმელა)

დასახელება:	გენგეგმა	მთ.არქიტექტორი:	დ. ტაბიზადე	შეამოწმა:	შ. ტაბიზადე	ერთეული :	მასშტაბი:	ფორმატი:	პროექტის არქივის ნომერი:	თარიღი	რევ.	ფურ.-ლი №:	ფურც. რ-ბა:
		ინტერიერი და ექსტერიერი :	შ.მატინფარ	დაამტკიცა:	დ. ტაბიზადე	სმ	1:1000	A3		13/07/13	04	ა-0	12