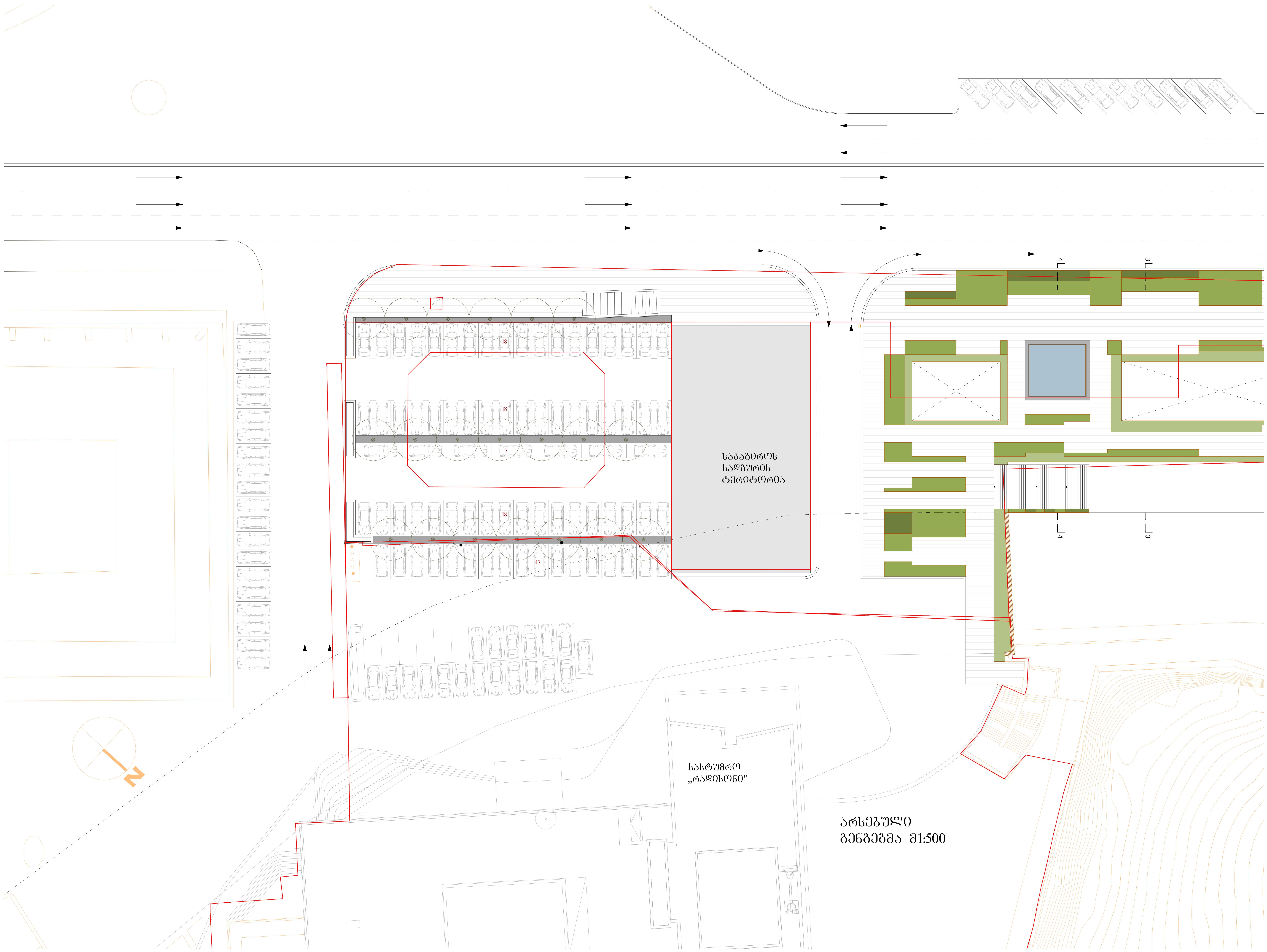

საბაგიროს
სადგურის
ტერიტორია
სასტუმრო
„რადისონი"
არსებული
გენგეგმა მ1:500

18

18

7

18

17

საბაგიროს
სადგურის
ტერიტორია

საპროექტო
შლაბბაშმი

სავენტილაციო
ჭიხური

საპროექტო
შლაბბაშმი

ნაკვეთის ს/კ 01.15.04.004.042

სასტუმრო
„რადისონი"

4

3

4

3

საპროექტო
გენგეგმა მ1:500

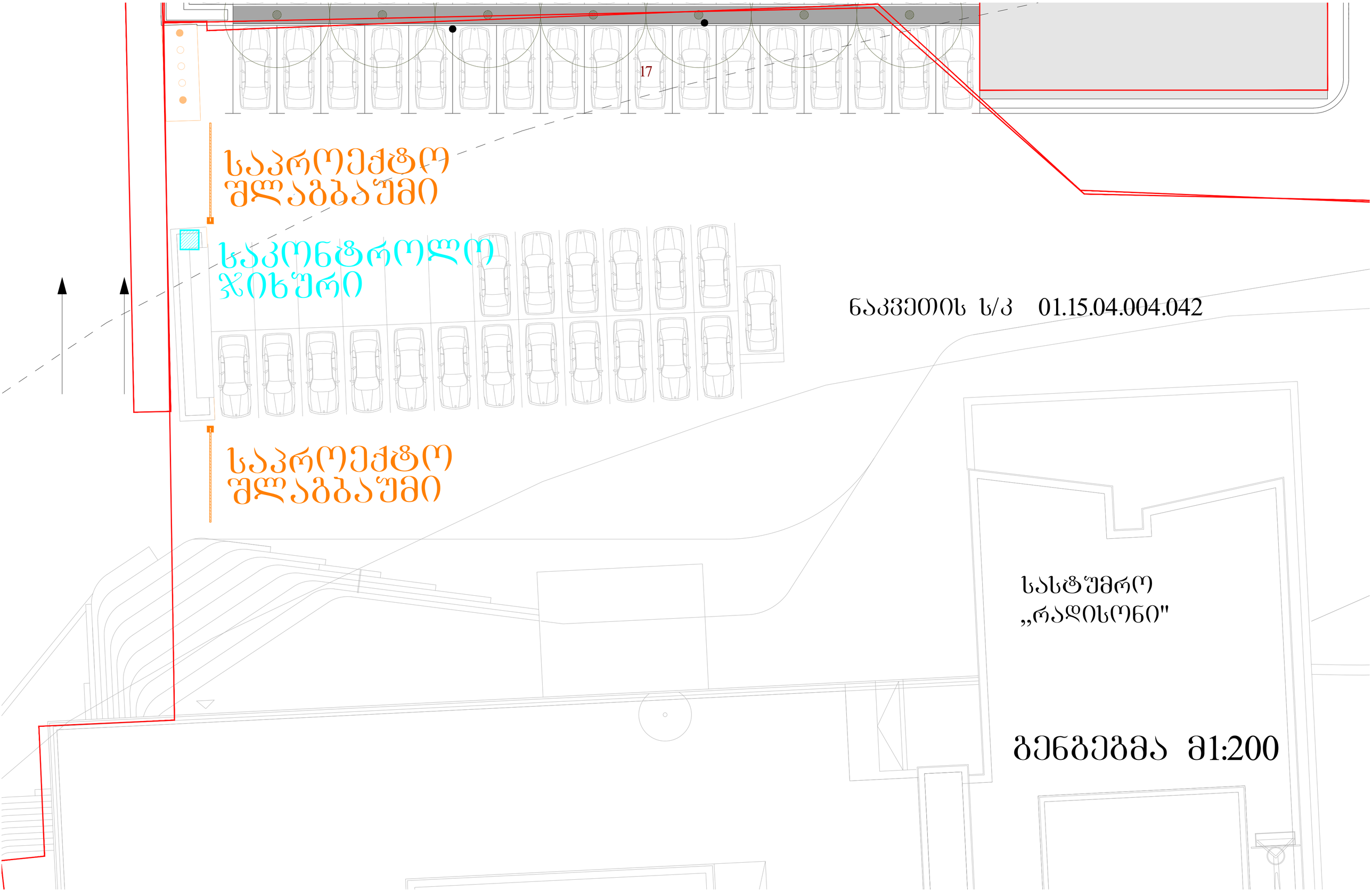

ნაკვეთის ს/კ 01.15.04.004.042

სასტუმრო „რადისონი"

გენგეგმა მ1:200


165,0
25,0
59,4
117,9
74,0 mm
249,8
91,4
200,0
10,0
66,7
80,0



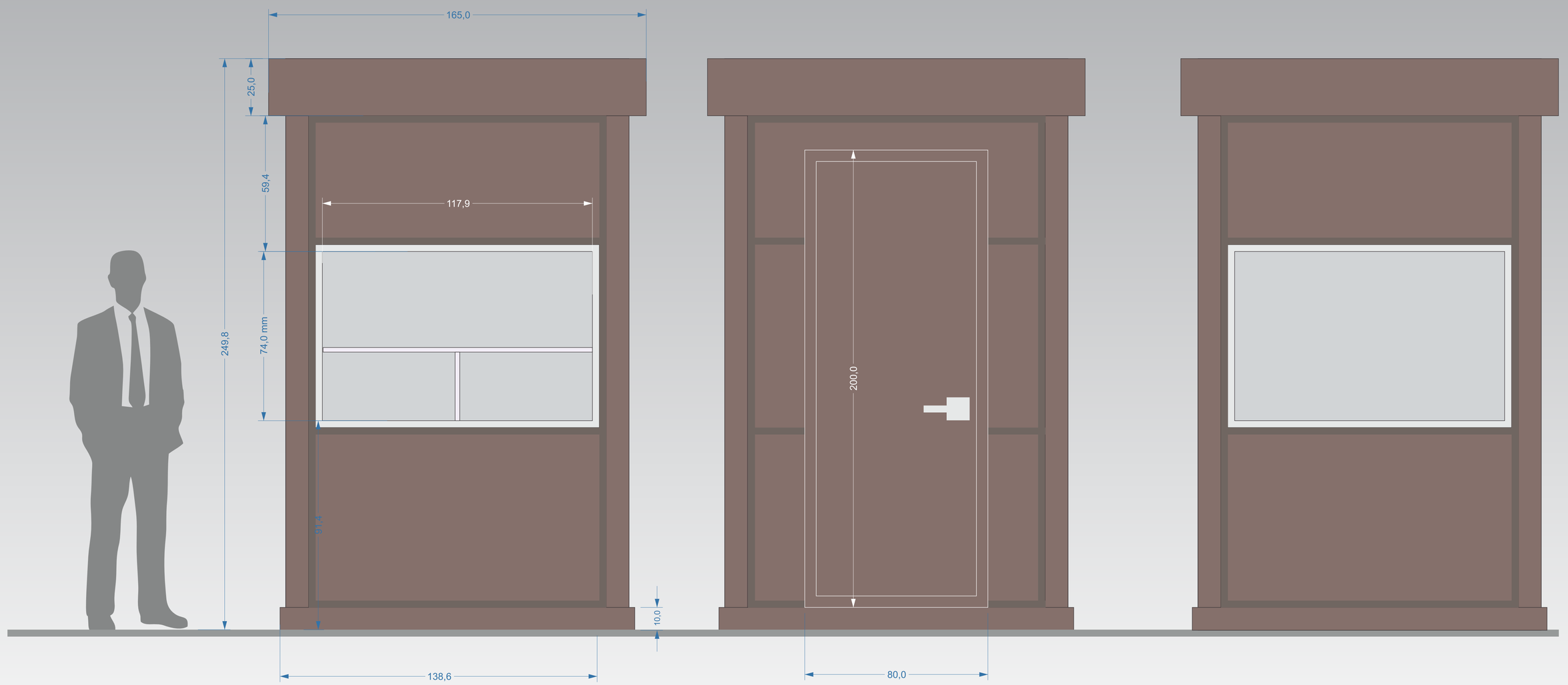
165,0
25,0
59,4
117,9
74,0 mm
249,8
91,4
10,0
200,0
138,6
80,0