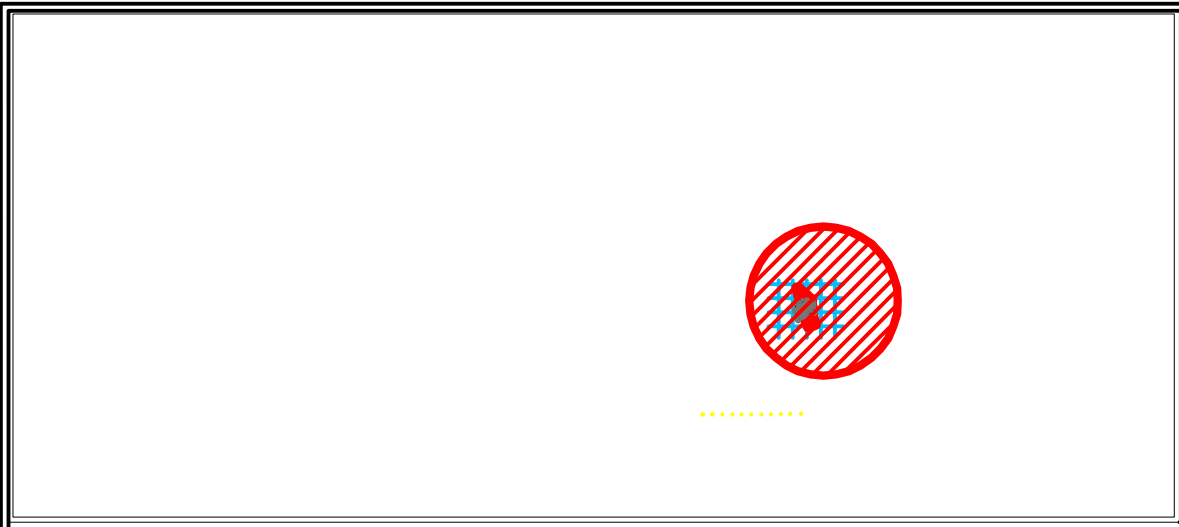

ქ. თბილისი, ბელიაშვილის ქუჩაზე მამულაშვილის მიერ შესყიდული მიწის ნაკვეთის სამხრეთით (01.13.02.003.014)

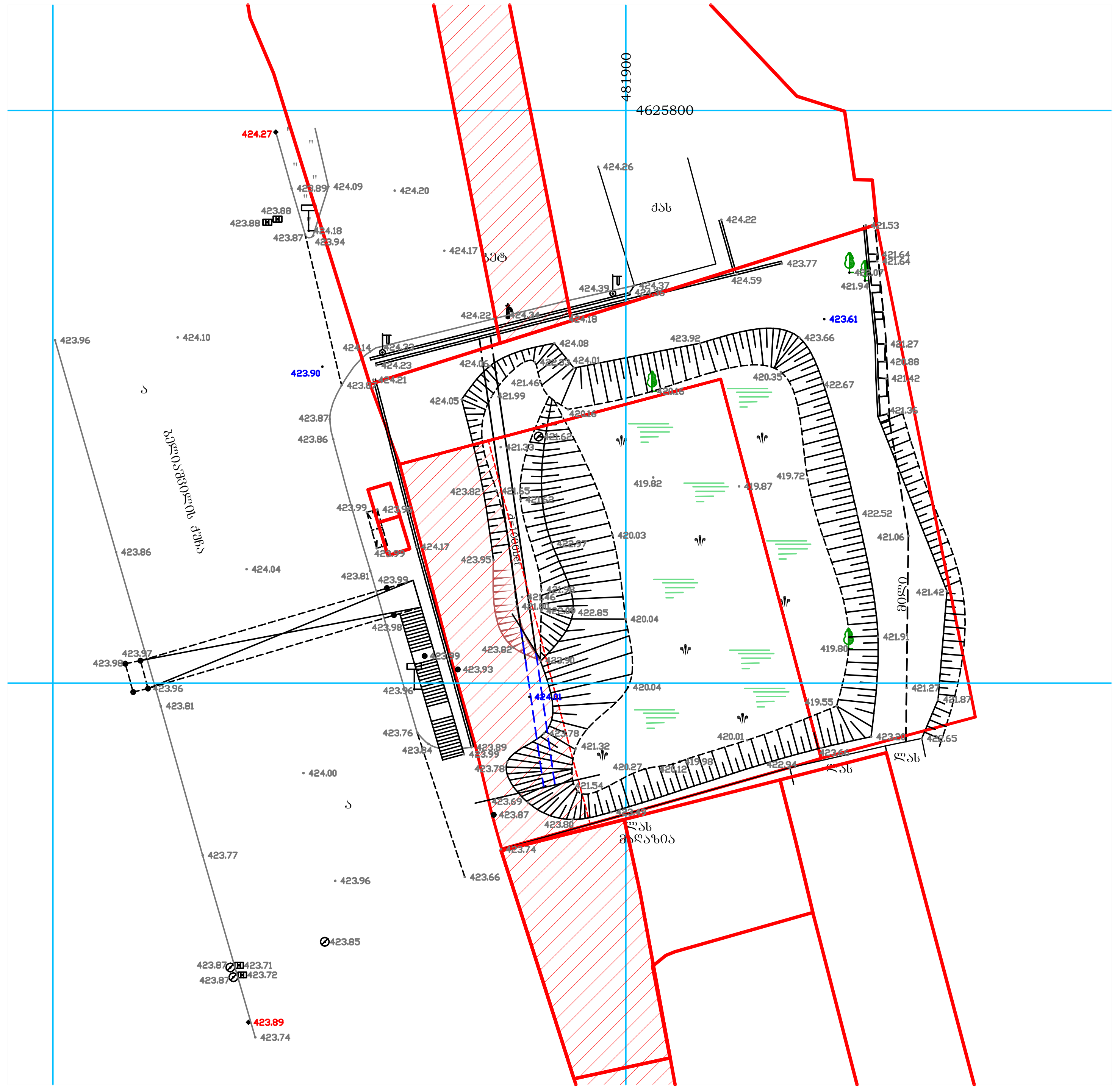

პირობითი აღნიშვნები

ნაძვი	ჭა
ფოთლოვანი ხე	ღობე
განათება	ბუჩქი
ონკანი	რკინის ბოძი

შპს „საინჟინრო-საძიებო სამსახური“		
D3-328		
შეასრულა		თ. მერმანიშვილი
დაამუშავა		თ. ალთუნაშვილი
დირექტორი		ი. მარჩენკო
1:500		06.02.2014

marchenko ტოპო-გეოდეზიური და საინჟინრო საძიებო სამსახური
ქ. თბილისი, სანაპირო ქ. №2
Email: ltdmarchenko@bk.ru tel. 595 419 419

გენგეგმა მ. 1:500

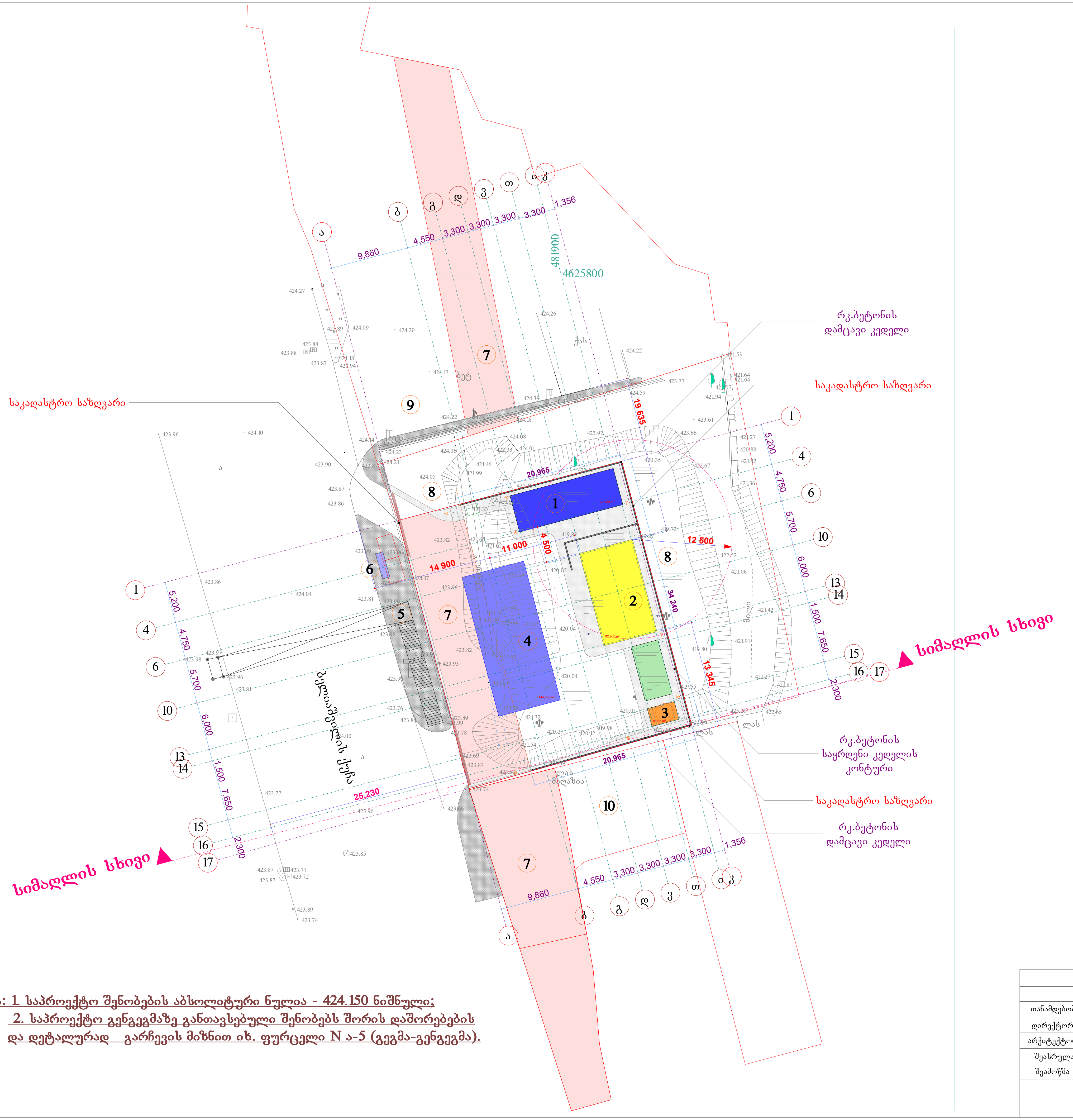

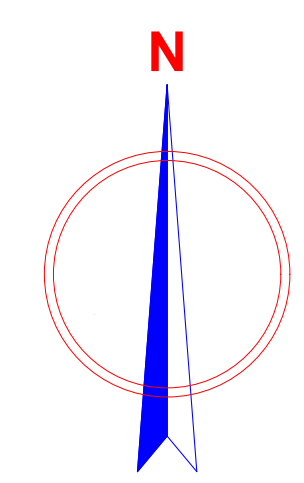

ექსპლიკაცია:

1. საოპერატორო, სან.კვანძი
2. საკომპრესორო
3. სატრანსფორმატორო
4. გაზგასამართი ფარდული
5. ქუჩაზე გადასასვლელი ხიდი
6. ავტობუსების გაჩერება
7. ტერიტორიის სერვიტუტი
8. აუქციონზე შეძენილი ტერიტორია
9. აგს ,,სოკარი"-ს ტერიტორია
10. ავტოსახელოსნოს ტერიტორია

შენიშვნა: 1. საპროექტო შენობების აბსოლიტური ნულია - 424.150 ნიშნული;
2. საპროექტო გენგეგმაზე განთავსებული შენობებს შორის დაშორებების და დეტალურად გარჩევის მიზნით იხ. ფურცელი N ა-5 (გეგმა-გენგეგმა).

შ.პ.ს. ,,კოდუ"							
საპროექტო ჯგუფი			ქ. თბილისში, ბელიაშვილის ქუჩაზე, მამულაშვილის მიერ შესყიდული მიწის ნაკვეთის სამხრეთით მდებარე შ.პ.ს. ,,კოდუ"-ს კუთვნილ მიწის ნაკვეთზე გზგასასამართი სადგურის მშენებლობის პროექტი				დკვ.№
თანამდებობა	გვარი	ხელმოწერა					
დირექტორი	კ. კვეტენაძე						
არქიტექტორი	მ. პაპუკაშვილი		გენგეგმა				ინვ.№
შეასრულა	კ. შარვაძე						
შეამოწმა	კ. კვეტენაძე						
ქ. თბილისი, ბათუმის ქ. №18 ტელ: 5 99 55 55 74			სტადია	ფურცელი	ფურც. რაოდენობა	თარიღი	მასშტაბი
			ე.პ	ა-3	19	2014წ.	1:500

გეგმა-განგეგმა მ. 1:200

აგს ,,სოკარი"-ს ტერიტორიის საკადასტრო საზღვარი

საკადასტრო საზღვარი

რკ.ბეტონის დამცავი კედელი

რკ.ბეტონის საყრდენი და დამცავი კედელი

შენობის კონტური

რკ.ბეტონის საყრდენი და დამცავი კედელი

საკადასტრო საზღვარი

ტერვიტუტის საზღვარი

წყლის მიძღები არხის ცხაური

წყლის მიძღები არხის ცხაური

სავალი ნაწილის კიდე

ბელიაშვილის ქუჩა

ექსპლიკაცია:

1. საოპერატორო
2. სან.კვანძი
3. გასახდელი
4. საკომპრესორო
5. ელ. ფარი
6. სატრანსფორმატორო
7. მეხამრიდი
8. გაზგასამართი ფარდული
9. დისპანსერი
10. სახანძრო გიდრანტი
11. გარე განათება-8ც.
12. ნაგვის ურნის ადგილი
13. გნწვანება
14. ფარდულის ბოძებისათვის 15 სმ. სიმაღლის დამცავი ბეტონის კუნძული
15. ავტობუსების გაჩერება
16. ქუჩაზე გადასასვლელი ხიდი
17. აგს ,,სოკარი"-ს ტერიტორია

შენიშვნა: 1. მშენებლობის დროს ნებისმიერი ცვლილება შეთანხმდეს პროექტის ავტორთან;
2. საპროექტო შენობების აბსოლიტური ნულია - 424.150 ნიშნული
3. გადახურვის გეგმა და მასზე წყალშემკრები მიღები იხ. ფურცელი N ა-6.

შ.პ.ს. ,,კოდუ"					
საპროექტო ჯგუფი			ქ. თბილისში, ბელიაშვილის ქუჩაზე, მაშენებლებლის მიერ შესყიდული მიწის ნაკვეთის საჩრდილით მდებარე შ.პ.ს. ,,კოდუ-ს კუთვნილ მიწის ნაკვეთზე გზგასამართი სადგურის მშენებლობის პროექტი		დკვ.№
თანამდებობა	გვარი	ხელმოწერა			
დირექტორი	კ. კვეტენაძე				
არქიტექტორი	მ. პაპუკაშვილი		გეგმა-განგეგმა		ინვ.№
შეასრულა	კ. შარვაძე				
შეამოწმა	კ. კვეტენაძე				
ქ. თბილისი, ბათუმის ქ. №18 ტელ: 5 99 55 55 74			სტადია	ფურცელი	ფურც. რაოდენობა	თარიღი	მასშტაბი
			ე.პ	ა-5	19	2014წ.	1:200

გადახურვის გეგმა მ. 1:200

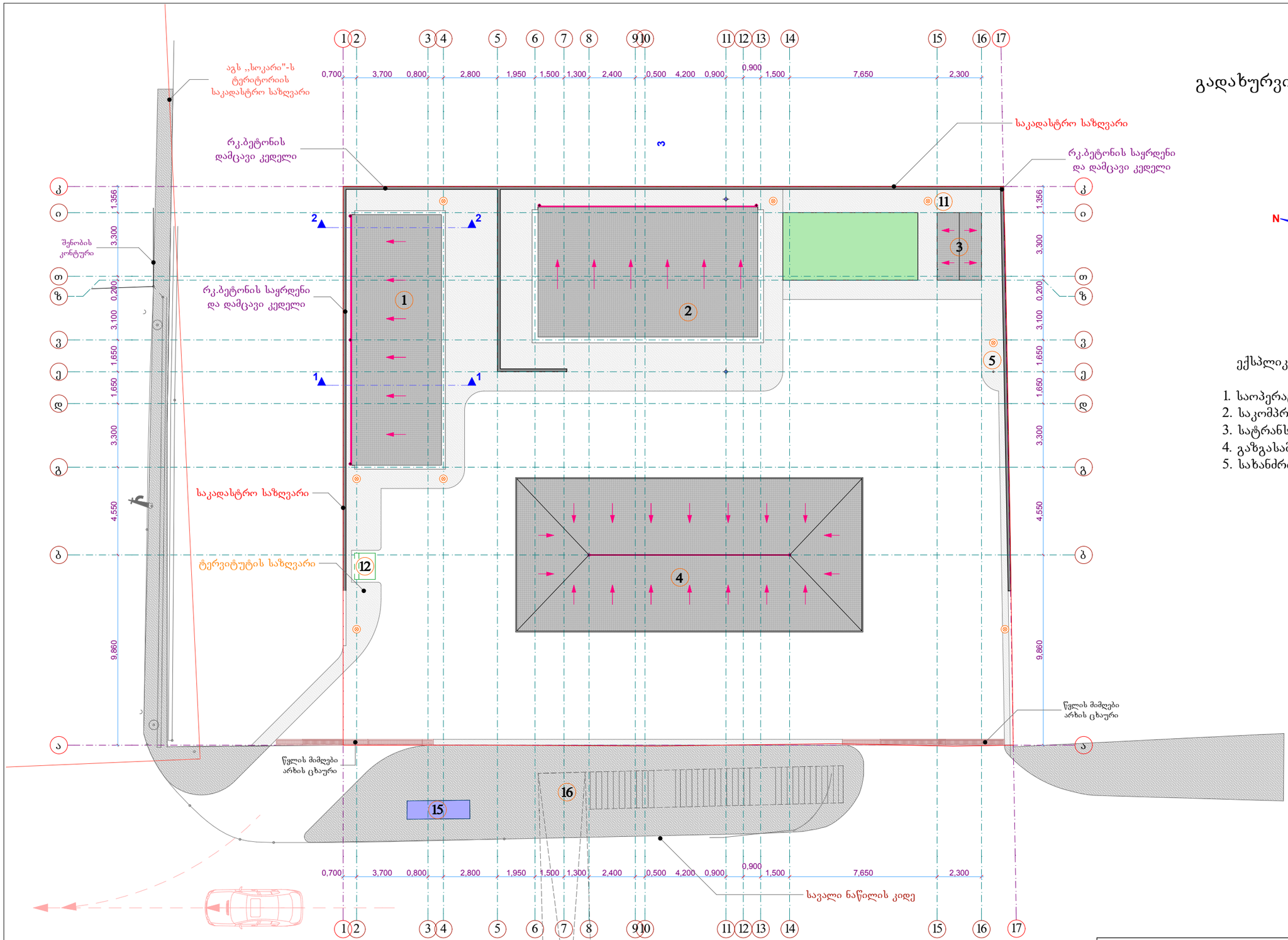

ექსპლიკაცია:

1. საოპერატორო და სან.კვანძი
2. საკომპრესორო
3. სატრანსფორმატორო
4. გაზგასამართი ფარდული
5. სახანძრო გიდრანტი

პირობითი აღნიშვნები:

- სახურავის დახრა და წვიმის წლის მიმართულება
- წვიმის წყლის მიმღები ღარი
- წვიმის წყლის მიმღები მილი

შ.პ.ს. ,,კოდე"					
საპროექტო ჯგუფი			ქ. თბილისში, ბელიაშვილის ქუჩაზე, მამულაშვილის მიერ შესყიდული მიწის ნაკვეთის სამხრეთით მდებარე შ.პ.ს. ,,კოდე"-ს კუთვნილ მიწის ნაკვეთზე გზისახასიათო სადგურის მშენებლობის პროექტი		დკვ.№
თანამდებობა	გვარი	ხელმოწერა			
დირექტორი	კ. კვეტენაძე				
არქიტექტორი	მ. პაპუკაშვილი		გადახურვის გეგმა		ინვ.№
შესრულა	კ. შარვაძე				
შეამოწმა	კ. შარვაძე				
ქ. თბილისი, ბათუმის ქ. №18 ტელ: 5 99 55 55 74			სტადია	ფურცელი	ფურც-რაოდენობა	თარიღი	მასშტაბი
			ე.პ	ა-6	19	2014წ.	1:200

გენგეგმა მოშენების ფართის მონიშვნით მ. 1:500

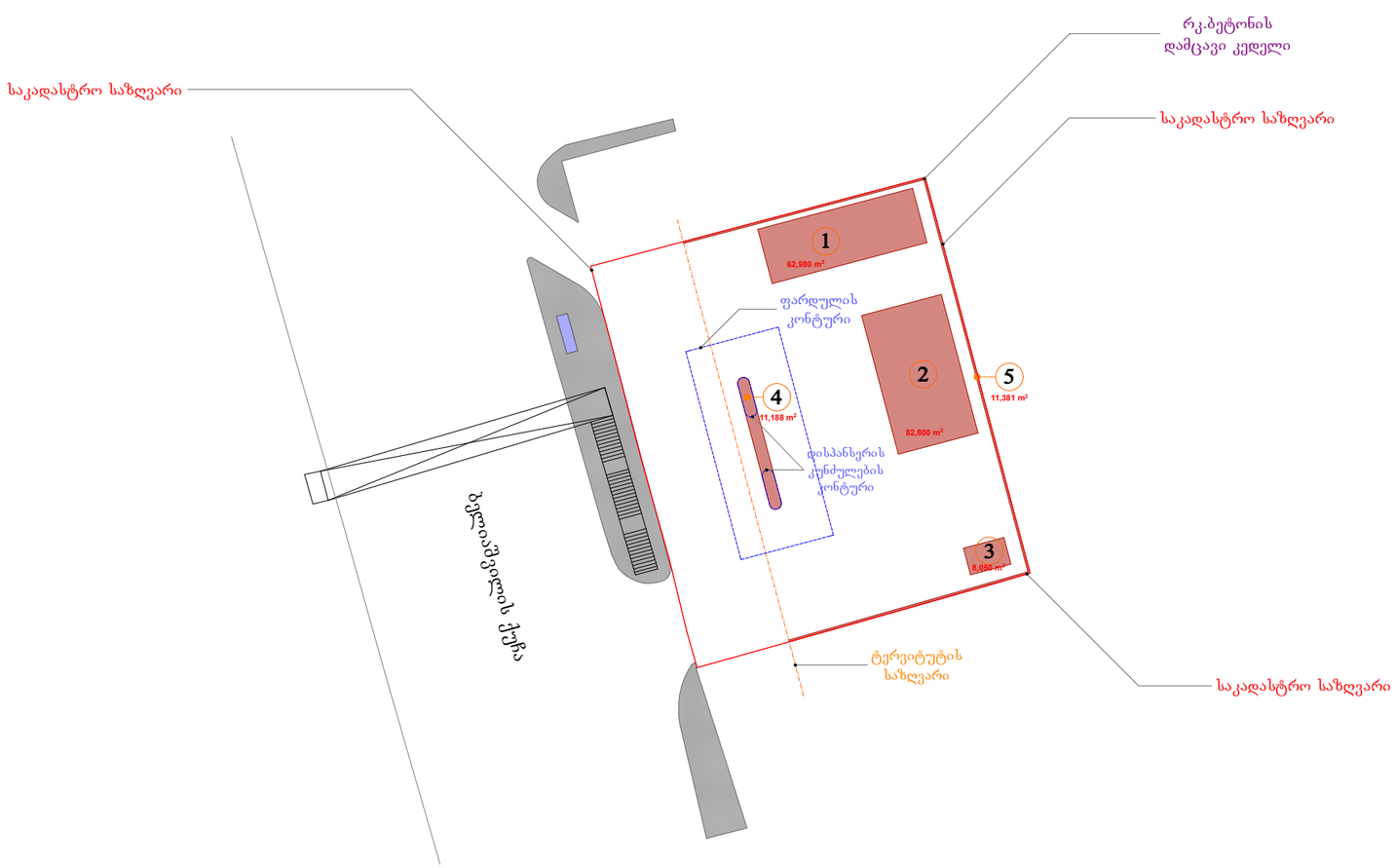

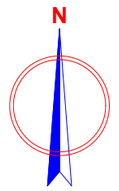

ექსპლიკაცია:

1. საოპერატორო, სან.კვანძი
2. საკომპრესორო
3. სატრანსფორმატორო
4. დისპანსერის კუნძულების პერიმეტრი
5. რკ.ბეტონის დამცავი კედელი

განაშენიანების საერთო ფართობი = 176.40 მ²

შ.პ.ს. ,,კოდე"					
საპროექტო ჯგუფი			ქ. თბილისში, ბელიაშვილის ქუჩაზე. მამულაშვილის მიერ შესყიდული მიწის ნაკვეთის საშრომით მდებარე შ.პ.ს. ,,კოდე"-ს კუთვნილ მიწის ნაკვეთზე ვზგასახასიათო სადგურის მშენებლობის პროექტი		დკვ.№
თანამდებობა	გვარი	ხელმოწერა			
დირექტორი	კ. კვეტენაძე				
არქიტექტორი	მ. პაპუკაშვილი		გენგეგმა მოშენების ფართის მონიშვნით		ინვ.№
შეასრულა	კ. შარვაძე				
შეამოწმა	კ. კვეტენაძე				
ქ. თბილისი, ბათუმის ქ. №18 ტელ: 5 99 55 55 74			სტადია	ფურცელი	ფურც. რაოდენობა	თარიღი	მასშტაბი
			ე.პ	ა-4	19	2014წ.	1:500