საქართველოს იუსტიციის სამინისტრო
საჯარო რეესტრის ეროვნული სააგენტო

საკადასტრო გეგმა

მიწის ნაკვეთის საკადასტრო კოდი: *01.19.36.014.245*
განცხადების რეგისტრაციის ნომერი: 882012299706
მიწის ნაკვეთის ფართობი: *29879* კვ.მ.
დანიშნულება: *არასასოფლო-სამეურნეო*
მომზადების თარიღი 02.07.12

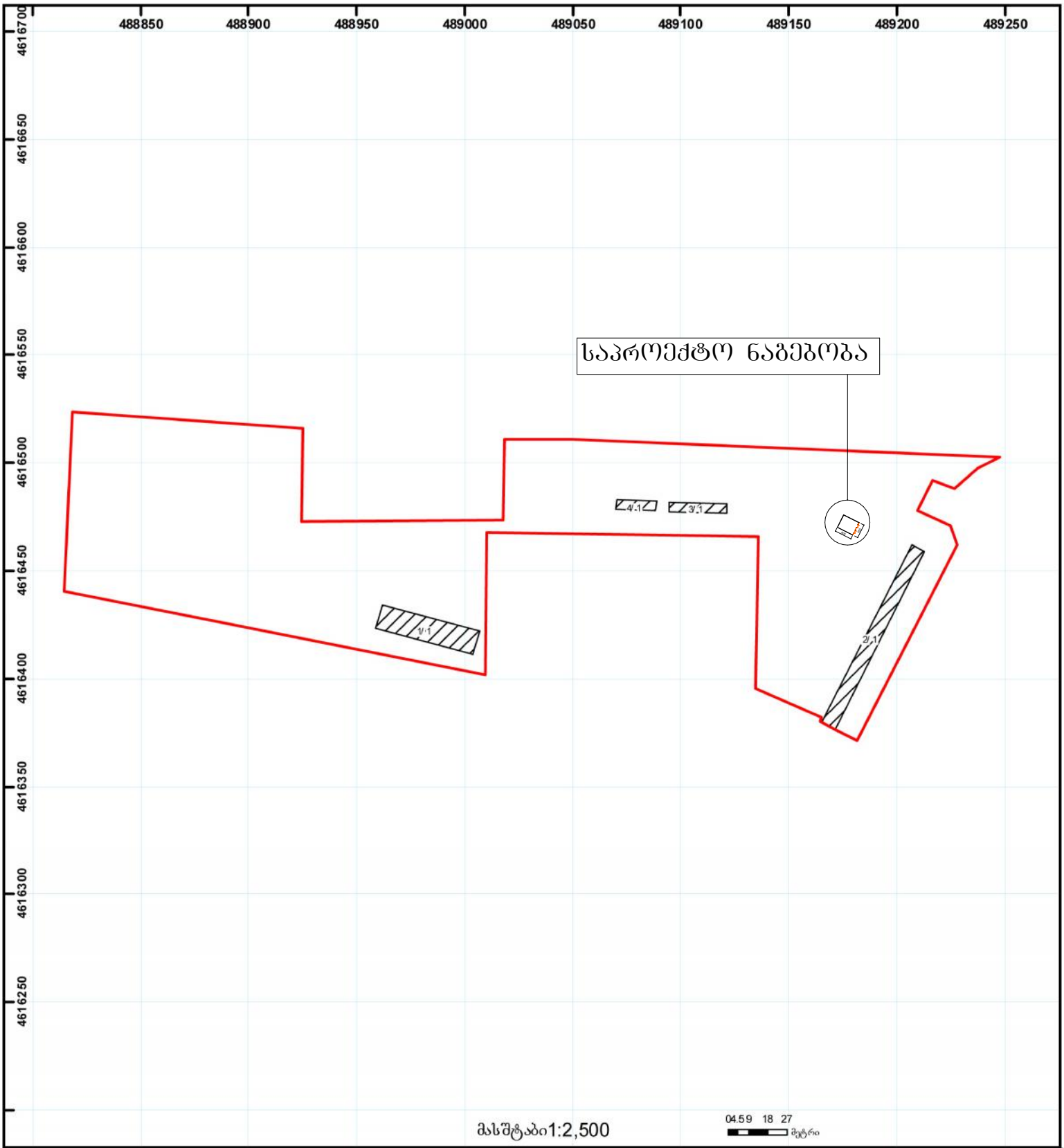

01/2 შენობა-ნაგებობა, პირობითი ნომერი/სართულიანობა	ვალდებულება	ხაზობრივი ნაგებობა	0.0 00.0 UTM (საერთაშორისო) სისტემის კოორდ.
მიწის ნაკვეთის საკადასტრო საზღვარი	მშენებარე ნაგებობა	მიწისქვეშა ნაგებობა	

საჯარო რეესტრის ეროვნული სააგენტო თბილისი 0102 წმ. ნიკოლოზის/ნ. ჩხეიძის ქ. 2 ტელ.: (995 32) 91 04 27; ფაქსი: (995 32) 91 03 41
საჯარო რეესტრის ეროვნული სააგენტო თბილისი დ. აღმაშენებლის გამზ. 89/24 ტელ: (995 32) 94 13 65
www.napr.gov.ge

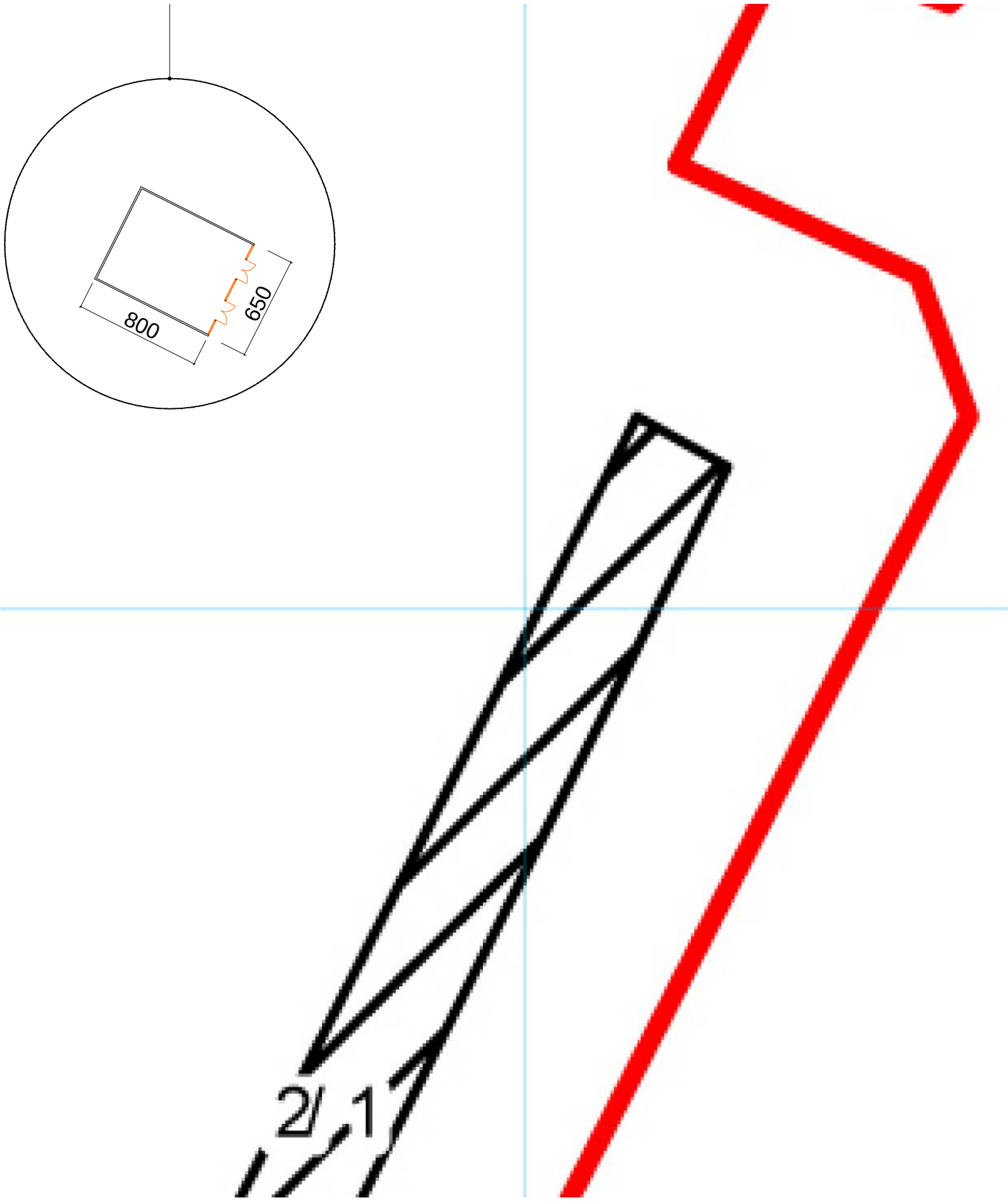
800
650
2
1


650
310

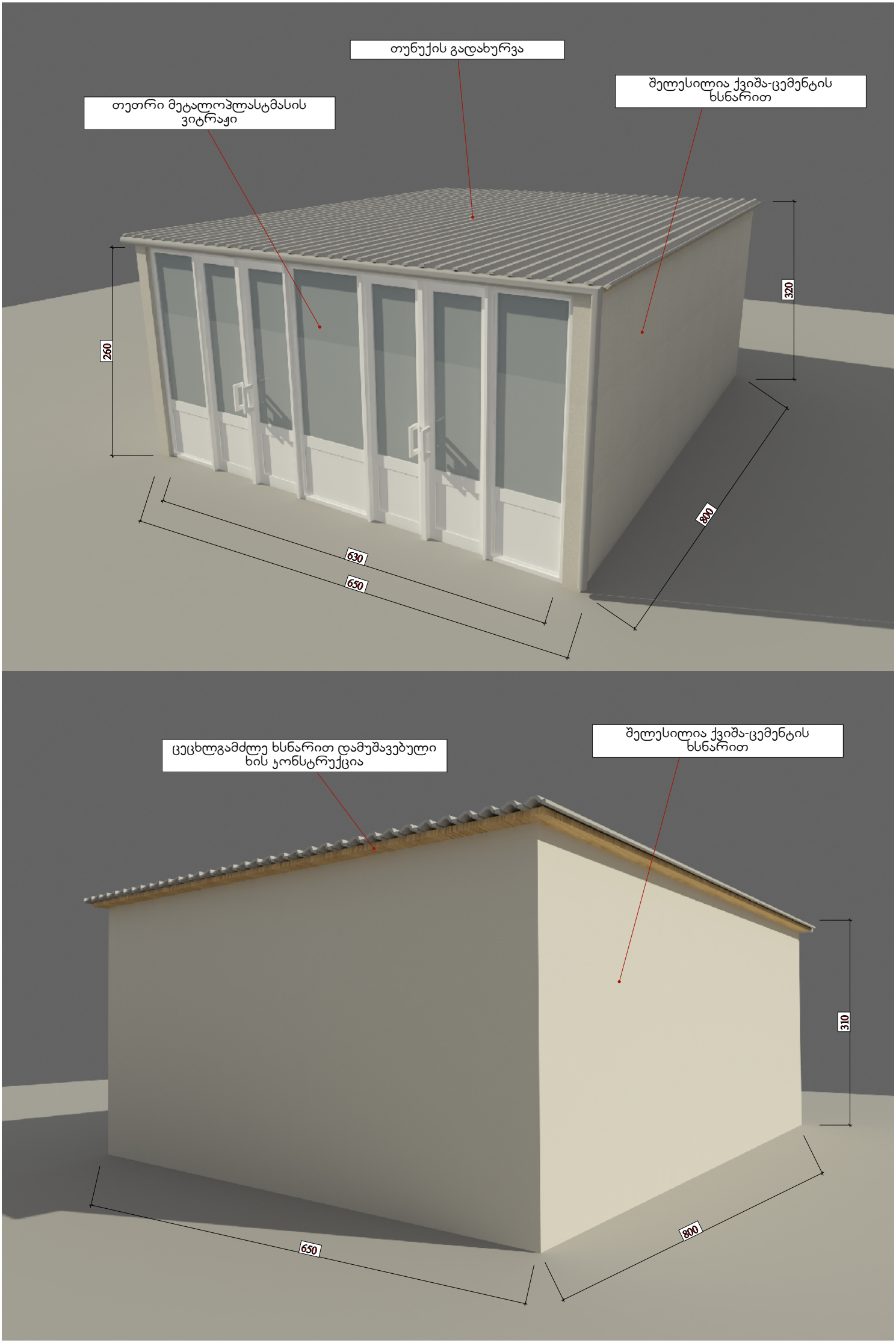
თუნუქის გადახურვა
თეთრი მეტალოპლასტმასის ვიტრაჟი
შელესილია ქვიშა-ცემენტის ხსნარით
320
260
800
630
650
ცეცხლგამძლე ხსნარით დამუშავებული ხის კონსტრუქცია
შელესილია ქვიშა-ცემენტის ხსნარით
310
650
800